

## SITUASJONSKART

Gnr/Bnr: 49/10  
 Adresse:  
 Eigar/søkar: Else Britt og Helge Dalland

Kvalitet : FKB-B

Gjeldande plan : Kommuneplan  
 Planformål : Område for spredt busetnad

Vår referanse: PAS






Sign. ....







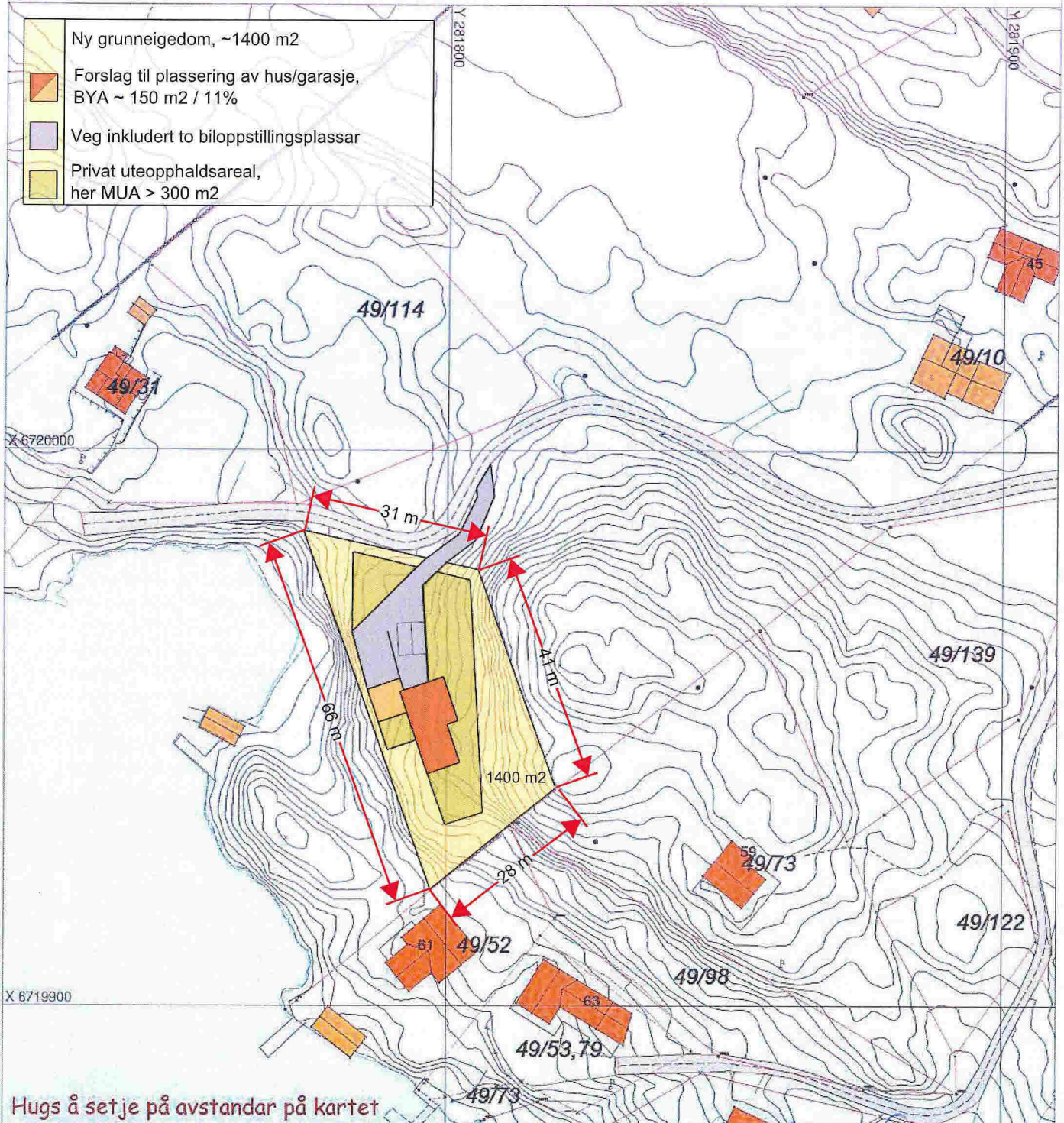
Målestokk: 1:1000  
 Dato: 13.01.2016

MELAND  
 KOMMUNE



 Gjerde  
 Usikker eigedomsgrense  
 Målt eigedomsgrense  
 Bolighus  
 Andre bygg

-  Ny grunneigedom, ~1400 m<sup>2</sup>
-  Forslag til plassering av hus/garasje, BYA ~ 150 m<sup>2</sup> / 11%
-  Veg inkludert to biloppstillingsplassar
-  Privat uteopphaldsareal, her MUA > 300 m<sup>2</sup>



Hugs å setje på avstandar på kartet

## SITUASJONSPLAN

 Tiltak

Underskrift Situasjonsplan

Dato

*Else Britt og Helge Dalland* 2/5-16