

Søknad re: utlegging av mindre flytebrygge

- TEGNFORKLARING**
- Reguleringsplan-Byggeområde (PBL1985 § 25,1.ledd nr.1)**
 - Område for bustader med tilhørende anlegg
 - Område for fritidsbebyggelse
 - Reguleringsplan-Offentlige trafikkområde (PBL1985 § 25,1.ledd nr.3)**
 - Havnemråde (landdelen)
 - Reguleringsplan - Spesialområde (PBL1985 § 25,1.ledd nr.6)**
 - Privat veg
 - Fritidsområde (på land)
 - Fritidsområde i sjø og vassdrag
 - Privat småbåthamn (sjø)
 - Reguleringsplan-Fellesområde (PBL1985 § 25,1.ledd nr.7)**
 - Felles parkeringsplass
 - Felles lekareal for barn
 - Reguleringsplan-Samferdselsanlegg og teknisk infrastruktur (PBL2008 §12-5 NR.2)**
 - Kystveg
 - Reguleringsplan-Omsynsoner (PBL2008 §12-6)**
 - Sikringsone - Fritid
 - Reguleringsplan-Juridiske linjer og punkt PBL2008**
 - Sikringsområdegrens
 - Reguleringsplan - Felles for PBL 1985 og 2008**
 - Planens si avgrensning
 - Formålgrens
 - Regulert senterlinje
 - Pfiktlinje
 - Målelinje/avstandslinje

Godkjent reguleringsplan. Ekvivalens 1 m. Kartmålestokk (A2) 1:1000

REGULERINGSPLAN
 Endring Naustvika
 Meld. 125620021218

Kartprodusent: Meland kommune
 Kvalitet: FKB-B

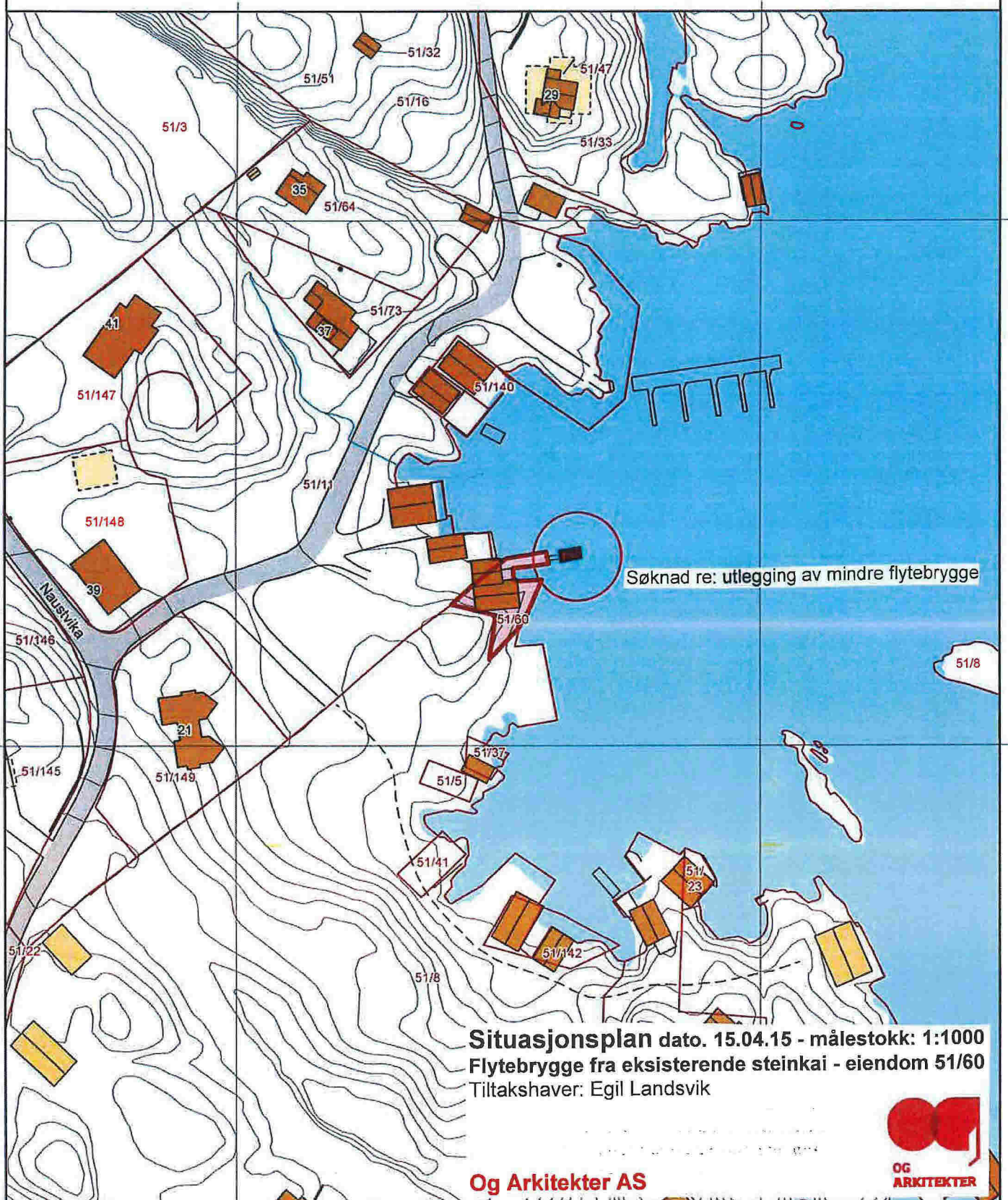
SAKSBEHANDLING IFLG. PLAN- OG BYGNINGSLOVEN			
REVVISJON	SAKS-NR.	DATO	SIGN.
Kommunestyrets vedtak:			
3. gangs behandling i det faste utvalget for plan saker			
Offentlig ettersyn fra	22.04.16	22.05.16	
2. gangs behandling i det faste utvalget for plan saker			
Offentlig ettersyn fra			
1. gangs behandling i det faste utvalget for plan saker			
Kunngjøring av oppnevnt av planarbeidet			
			PLANNIL, TEKNIS, SAKSBIL

ambita

Kommune: 1256 Meland
Eiendom: 1256/51/60

VEDLEGG: D1.

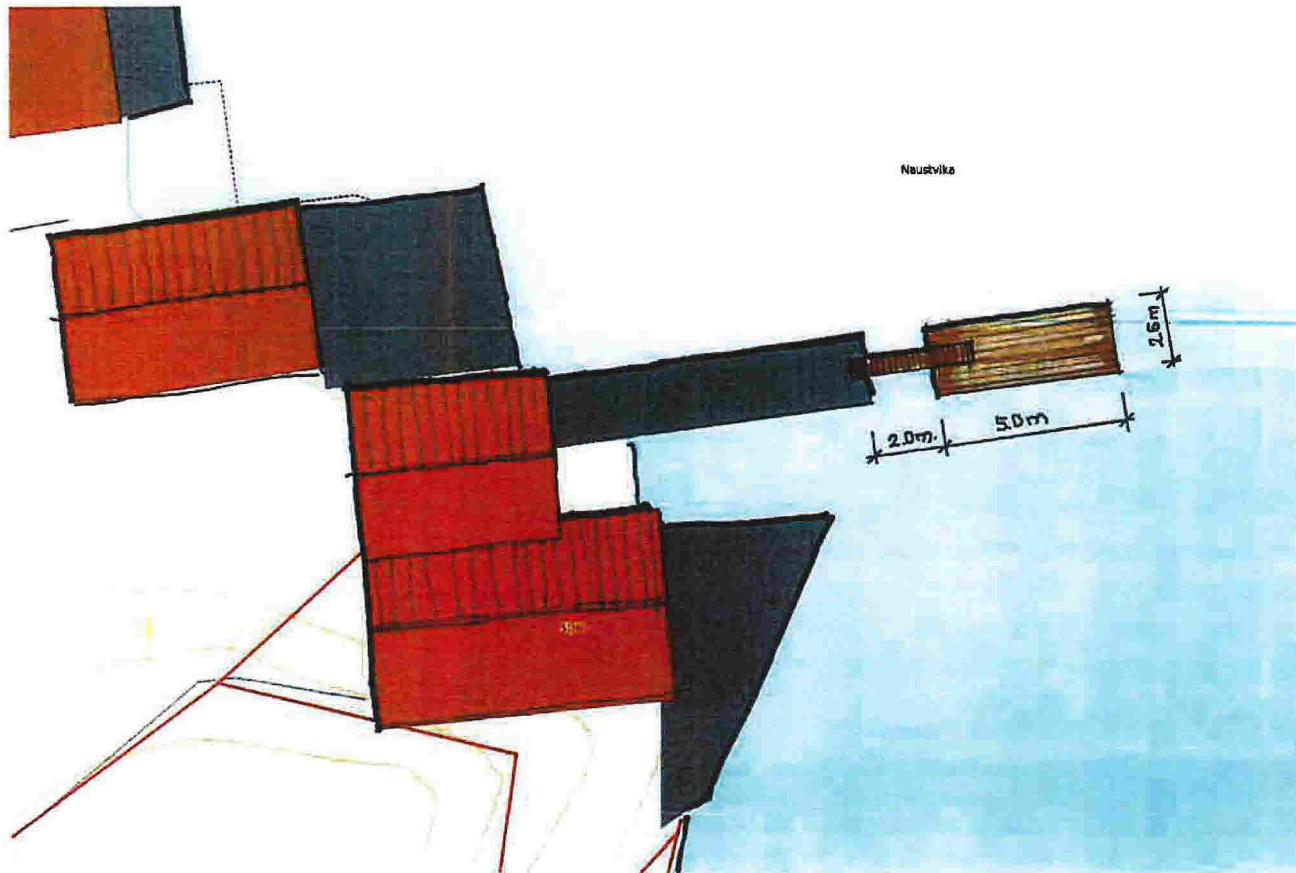
Målestokk 1:1000
Dato: 15.4.2016



Og Arkitekter AS



Kartgrunnlag: Geovekst - 8193
Det tas forbehold om feil og mangler i kartet.
Kartet kan ikke benyttes i byggesaksbehandling.



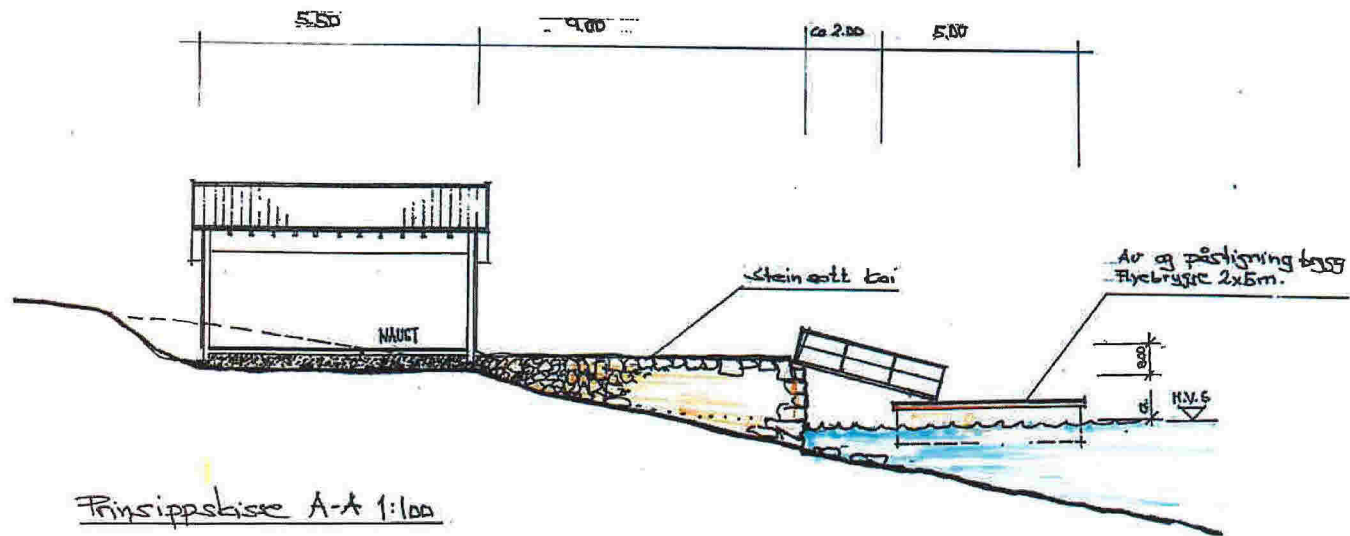
VEDLEGG I.



Gnr./Bnr. Tiltakshaver

Prosjektnavn

Rev.	Date	Beskrivelse	Tegn.	Kontr.	
		Tegningsnavn			
		Plan			
Målestokk	Arkettørrelse	Prosj.nr.	Dato	Tegnet av	Kontr.
1 : 200	A4		15-04-16	hvl	
Filnavn	Tegningsnr.			Rev.	
-	A101				



Prinsippskisse A-A 1:100

26.02.2016

VEDLEGG E2.



Gnr./Bnr.	Tiltakshaver
Prosjektnavn	

Rev.	Dato	Beskrivelse	Tegn	Kontroll
Tegningsnavn Snitt				
Målestokk	Arkstørrelse	Prosj.nr.	Dato	Tegnet av
1 : 200	A4		15-04-16	hvl
Filnavn	Tegningsnr.	Rev.		
-	A102			