

SITUASJONSKART

Gnr/Bnr: 38/2
Adresse: Refskar
Eigar/søkar: Olav Skår

Kvalitet : FKB-B

Gjeldande plan : Kommuneplan
Planformål : Hytter/ 100 m beltet

Vår referanse: Amg






Sign.

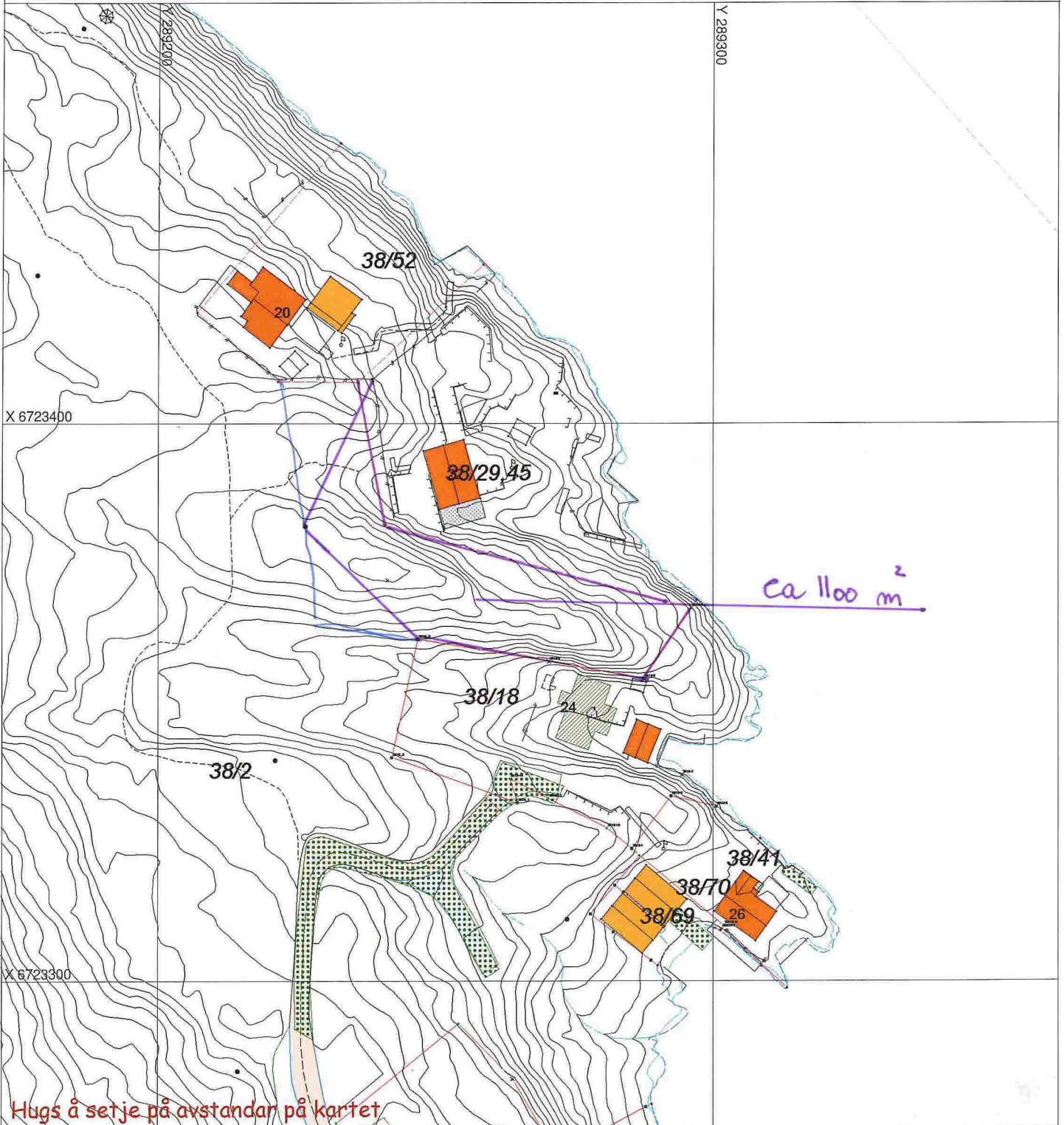


Målestokk: 1:1000
Dato: 16.12.2015

19-May-2016
KOMMUNE



-  Gjerde
-  Usikker eigedomsgrense
-  Målt eigedomsgrense
-  Bolighus
-  Andre bygg



Hugs å setje på avstanden på kartet

SITUASJONSPLAN

 Tiltak

Olav Skår

Underskrift Situasjonsplan Dato