

SITUASJONSKART

Gnr/Bnr: 54/1
 Adresse:
 Eier/søker:

Kvalitet: FKB-B

Gjeldende plan: Komm. plan
 Planformål: Naust

Vår referanse: NTG



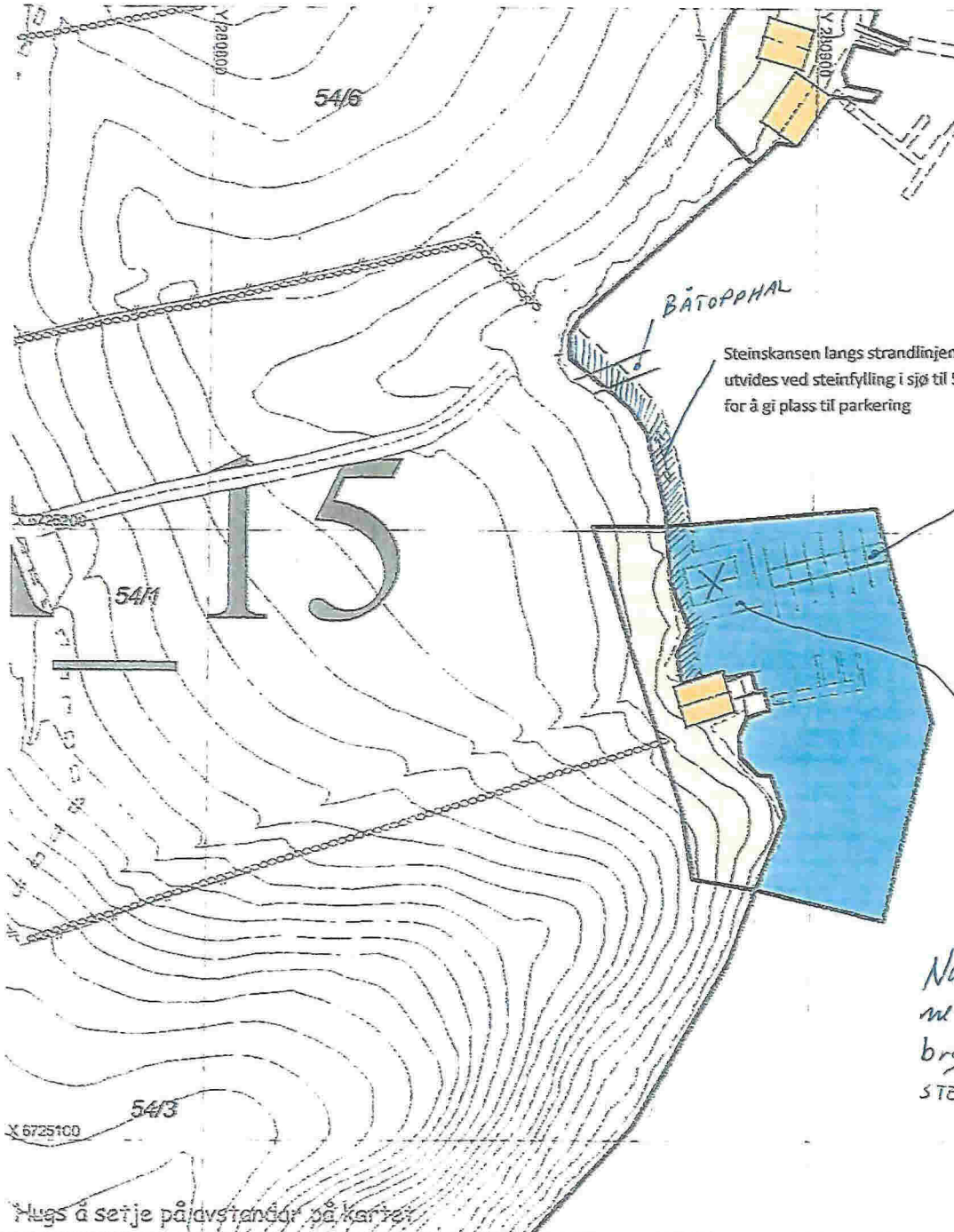
Målestokk: 1:1000
 Dato: 04.08.2015

MELAND
 KOMMUNE



- Gjerde
- Usikker eigedomsgrense
- Målt eigedomsgrense
- Bolighus
- Andre bygg

Sign.



Hugs å setje på avstandar på kartet.

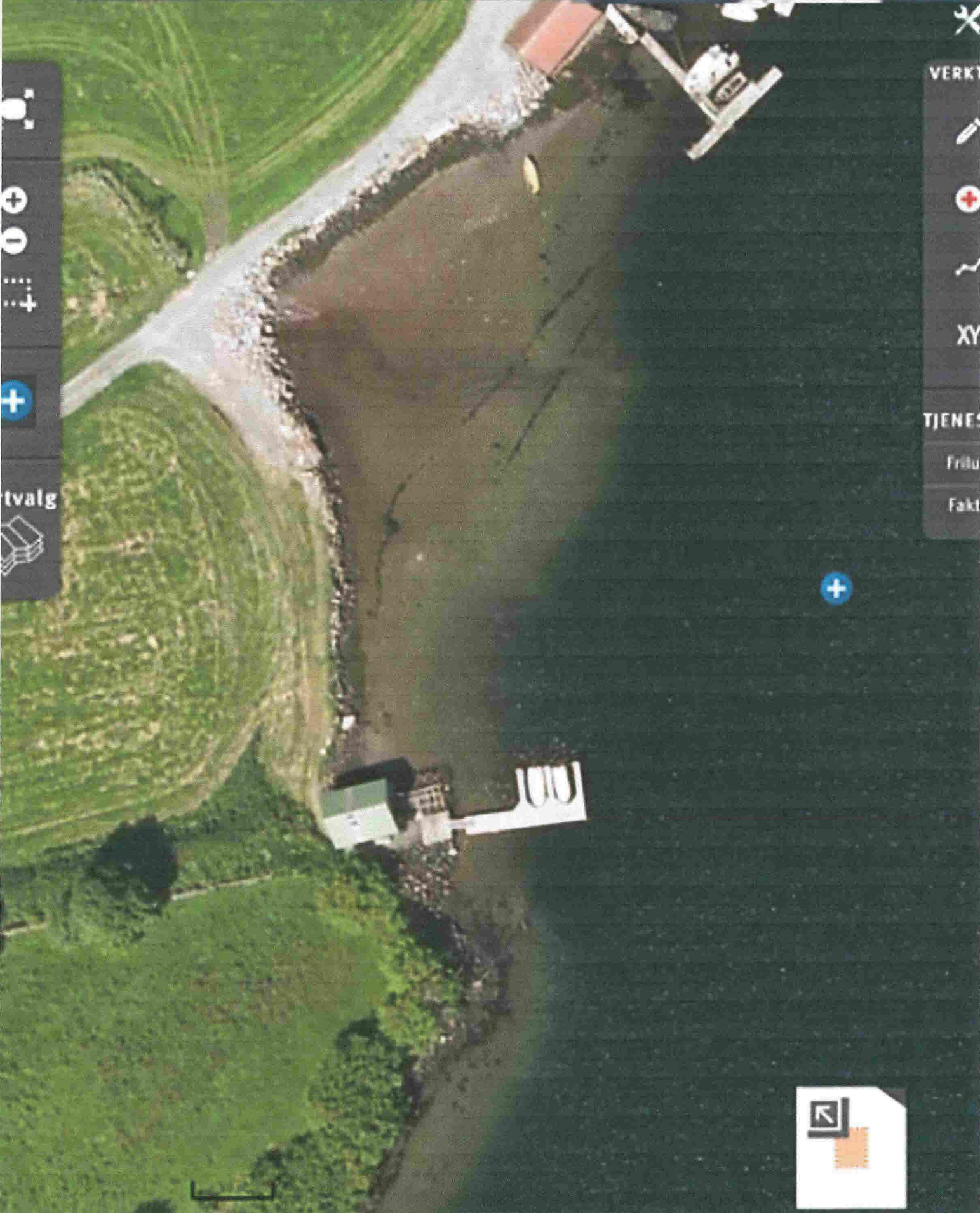
SITUASJONSPLAN

Tiltak

Underskritt Situasjonsplan


Dato

NORGESKART



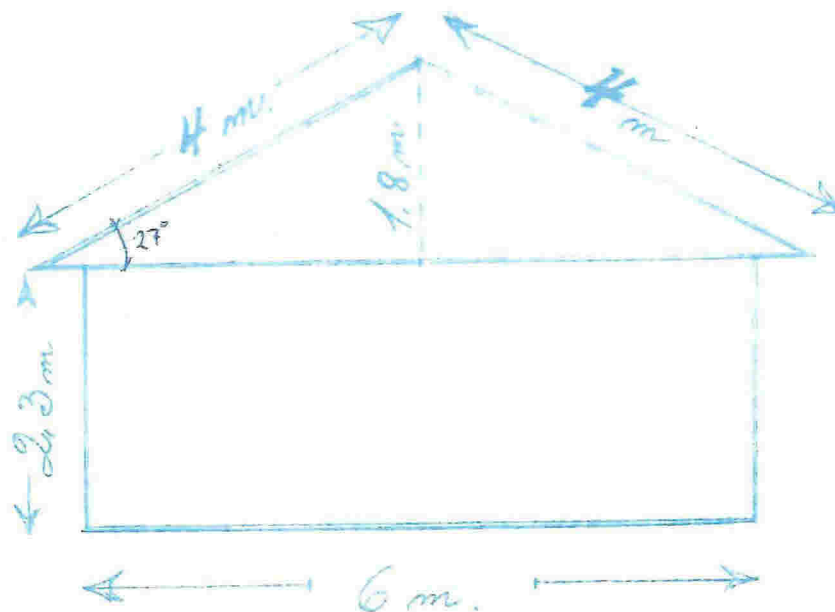
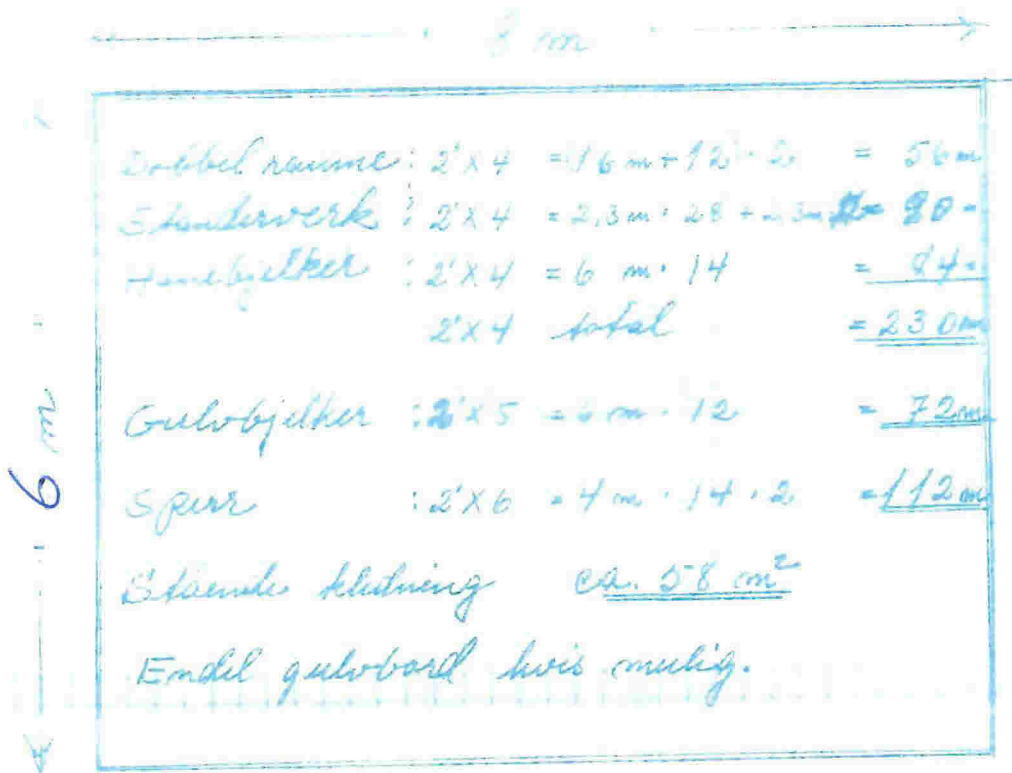
- Navigation icons: home, zoom in, zoom out, full screen, etc.
- Map style selector: "Kartvalg" with a 3D map icon.

- VERKTØY (Tools): eraser, selection tool, etc.
- TJENESTER (Services): Friluft, Fakt...









Tegningen er den samme som ble benyttet av Bryngel Husebø ved søknad og oppføring av nabonaustet.

MERK at takvinkelen vil bli endret til 35 grader dersom kommunen krever dette.