

SITUASJONSKART

Gnr/Bnr: 23/370
Adresse: Havnevegen 47
Eigar/søkar:

Kvalitet :

Gjeldande plan :
Planformål :

Vår referanse: Marihøna barnehage

Sign.








Målestokk: 1:500
Dato: 20.05.2016

06-June-2016

KOMMUNE



-  Gjerde
-  Usikker eigedomsgrense
-  Målt eigedomsgrense
-  Bolighus
-  Andre bygg



Hugs å setje på avstandar på kartet

SITUASJONSPLAN

 Tiltak

 Vognskur

Heine Fyllingsnes 1/6-2016.

Underskrift Situasjonsplan

Dato

Bygm. *Heine Fyllingsnes telefon 91919156*