

Søknad om tillatelse til tiltak etter plan- og bygningsloven § 20-1 <input type="checkbox"/> Rammetillatelse		Berører tiltaket eksisterende eller fremtidige arbeidsplasser? <input type="checkbox"/> Ja <input checked="" type="checkbox"/> Nei Hvis ja, skal samtykke innhentes fra Arbeidstilsynet før igangsetting av tiltaket. Byggblankett 5177 med vedlegg.
<input checked="" type="checkbox"/> Ett-trinns søknadsbehandling Oppfylles vilkårene for 3 ukers saksbehandling, jf. § 21-7 annet ledd? <input checked="" type="checkbox"/> Ja <input type="checkbox"/> Nei		Berører tiltaket byggverk oppført før 1850, jf. Kulturminneloven § 25, andre ledd? <input type="checkbox"/> Ja <input checked="" type="checkbox"/> Nei Hvis ja, skal uttalelse fra fylkeskommunen foreligge før igangsetting av tiltaket.
Søknad om ansvarsrett for ansvarlig søker Foreligger sentral godkjenning? <input checked="" type="checkbox"/> Ja <input type="checkbox"/> Nei Hvis nei, vedlegg byggblankett 5159.		Opplysninger gitt i søknad eller vedlegg til søknaden, herunder oppretting eller endring av matrikkelenhet, vil bli registrert i matrikkelen.

Søknaden gjelder							
Eiendom/ byggested	Gnr. Flere	Bnr.	Festenr.	Seksjonsnr.	Bygningsnr.	Bolignr.	Kommune Meland
	Adresse Eikeland				Postnr. 5918	Poststed Frekhaug	
Planlagt bruk/formål	<input type="checkbox"/> Bolig	<input type="checkbox"/> Fritidsbolig	<input type="checkbox"/> Garasje	<input checked="" type="checkbox"/> Annet: <input type="checkbox"/> Beskriv Avløpsledning og slamavskiller	Bygn.typekode (jf. s. 2)		
Tiltakets art pbl § 20-1 (flere kryss mulig)	Nye bygg og anlegg		<input type="checkbox"/> Nytt bygg *)	<input type="checkbox"/> Parkeringsplass *)	<input type="checkbox"/> Anlegg	<input type="checkbox"/> Veg	<input type="checkbox"/> Vesentlig terrenginngrep
	Endring av bygg og anlegg		<input type="checkbox"/> Tilbygg, påbygg, underbygg *)	<input type="checkbox"/> Fasade			
			<input type="checkbox"/> Konstruksjon	<input type="checkbox"/> Reparasjon	<input type="checkbox"/> Ombygging	<input checked="" type="checkbox"/> Anlegg	
	Endring av bruk		<input type="checkbox"/> Bruksendring	<input type="checkbox"/> Vesentlig endring av tidligere drift			
	Riving		<input type="checkbox"/> Hele bygg *)	<input type="checkbox"/> Deler av bygg *)	<input type="checkbox"/> Anlegg		
	Bygn.tekn. installasj.**)		<input type="checkbox"/> Nyanlegg *)	<input type="checkbox"/> Endring	<input type="checkbox"/> Reparasjon		
	Endring av bruks-enhet i bolig		<input type="checkbox"/> Oppdeling	<input type="checkbox"/> Sammenføyning			
	Innhegning, skilt		<input type="checkbox"/> Innhegning mot veg	<input type="checkbox"/> Reklame, skilt, innretning e.l.			
Oppretting/ending av matrikkelenhet ***)		<input type="checkbox"/> Grunneiendom *)	<input type="checkbox"/> Anleggseiendom *)	<input type="checkbox"/> Festegrunn over 10 år *)	<input type="checkbox"/> Arealoverføring *)		
*) Byggblankett 5175 fylles ut og vedlegges. (Vedlegg gruppe A)		**) Gjelder kun når installasjonen ikke er en del av et større tiltak.		***) Unntatt fra krav om ansvarsrett. Behandles etter matrikkelloven. Registrert eier underskriver i feltet for tiltakshaver.			

Vedlegg			
Beskrivelse av vedlegg	Gruppe	Nr. fra - til	Ikke relevant
Opplysninger om tiltakets ytre rammer og bygningsspesifikasjon (Byggblankett 5175)	A	1 - 1	<input type="checkbox"/>
Dispensasjonssøknad (begrunnelse/vedtak) (pbl kap. 19)	B	-	<input checked="" type="checkbox"/>
Nabovarsling (gjenpart/nabomerknader/kommentarer til nabomerknader)	C	1 - 2	<input type="checkbox"/>
Situasjonsplan, avkjørselsplan bygning/eiendom	D	-	<input checked="" type="checkbox"/>
Tegninger	E	1 - 8	<input type="checkbox"/>
Redegjørelser/kart	F	1 - 2	<input type="checkbox"/>
Søknad om ansvarsrett/gjennomføringsplan	G	1 - 5	<input type="checkbox"/>
Boligspesifikasjon i Matrikkelen	H	-	<input checked="" type="checkbox"/>
Uttalelse/vedtak fra annen offentlig myndighet	I	1 - 2	<input type="checkbox"/>
Rekvisisjon av oppmålingsforretning	J	-	<input checked="" type="checkbox"/>
Andre vedlegg	Q	-	<input checked="" type="checkbox"/>

Erklæring og underskrift			
Ansvarlig søker bekrefter at hele tiltaket belegges med ansvar, og dekker kravene i henhold til plan- og bygningsloven. En er kjent med reglene om straff og sanksjoner i pbl kap. 32 og at det kan medføre reaksjoner dersom det gis uriktige opplysninger.			
Ansvarlig søker for tiltaket		Tiltakshaver	
Foretak Aquapartner AS	Org.nr. 963164157	Navn Meland Kommune	
Adresse Østerskogen 56		Adresse Havnevegen 41 A	
Postnr. 4879	Poststed Grimstad	Postnr. 5918	Poststed Frekhaug
Kontaktperson Fredrik Storm-Hansen	Telefon	Mobiltelefon 92229349	Eventuelt organisasjonsnummer
E-post fs@aquapartner.no	E-post postmottak@meland.kommune.no		Telefon (dagtid) 56 17 10 00
Dato 08.05.14	Underskrift 		Dato
Gjentas med blokkbokstaver FREDRIK STORM-HANSEN		Gjentas med blokkbokstaver	

Bygningstypekoder		
BOLIG		
Dersom bruksarealet til bolig er større enn bruksarealet til annet enn bolig, velges bygningstype kodet innen hovedgruppen "Bolig" (111–199). Ved valg av bygningstype velges den med størst andel av arealet innen hovedgruppen.		
<p>Enebolig</p> <p>111 Enebolig 112 Enebolig med hybel/sokkelleilighet 113 Våningshus</p> <p>Tomannsbolig</p> <p>121 Tomannsbolig, vertikaldelt 122 Tomannsbolig, horisontaldelt 123 Våningshus, tomannsbolig, vertikaldelt 124 Våningshus tomannsbolig, horisontaldelt</p> <p>Rekkehus, kjedehus, andre småhus</p> <p>131 Rekkehus 133 Kjede-/atriumhus 135 Terrassehus 136 Andre småhus med 3- boliger eller flere</p>	<p>Store boligbygg</p> <p>141 Stort frittliggende boligbygg på 2 et. 142 Stort frittliggende boligbygg på 3 og 4 et. 143 Stort frittliggende boligbygg på 5 et. eller mer 144 Store sammenbygde boligbygg på 2 et. 145 Store sammenbygde boligbygg på 3 og 4 et. 146 Store sammenbygde boligbygg på 5 et. eller mer</p> <p>Bygning for bofellesskap</p> <p>151 Bo- og servicesenter 152 Studenthjem/studentboliger 159 Annen bygning for bofellesskap*</p>	<p>Fritidsbolig</p> <p>161 Hytter, sommerhus ol. fritidsbygg 162 Helårsbolig som benyttes som fritidsbolig 163 Våningshus som benyttes som fritidsbolig</p> <p>Koie, seterhus og lignende</p> <p>171 Seterhus, sel, orbu og liknende 172 Skogs- og utmarkskoie, gamle</p> <p>Garasje og uthus til bolig</p> <p>181 Garasje, uthus, annekst til bolig 182 Garasje, uthus, annekst til fritidsbolig</p> <p>Annen boligbygning</p> <p>193 Boligbrakker 199 Annen boligbygning (sekundærbolig reindrift)</p>
ANNET		
Dersom bruksarealet ikke omfatter bolig eller bruksarealet til bolig er mindre enn til annet, velges bygningstype kodet innen "Annet" (211–840) ut fra hovedgruppen som samlet utgjør det største arealet. Ved valg av bygningstype velges den med størst andel av arealet innen hovedgruppen.		
<p>INDUSTRI OG LAGER</p> <p>Industribygning</p> <p>211 Fabrikbygning 212 Verkstedsbygning 214 Bygning for renseslegg 216 Bygning for vannforsyning 219 Annen industribygning *</p> <p>Energiforsyningsbygning</p> <p>221 Kraftstasjon (> 15 000 kVA) 223 Transformatorstasjon (> 10 000 kVA) 229 Annen energiforsyning *</p> <p>Lagerbygning</p> <p>231 Lagerhall 232 Kjøle- og fryselager 233 Silobygning 239 Annen lagerbygning *</p> <p>Fiskeri- og landbruksbygning</p> <p>241 Hus for dyr/landbruk, lager/silo 243 Veksthus 244 Driftsbygning fiske/fangst/oppdrett 245 Naust/redskapshus for fiske 248 Annen fiskeri- og fangstbygning 249 Annen landbruksbygning *</p> <p>KONTOR OG FORRETNING</p> <p>Kontorbygning</p> <p>311 Kontor- og administrasjonsbygning, rådhus 312 Bankbygning, posthus 313 Mediabygning 319 Annen kontorbygning *</p> <p>Forretningsbygning</p> <p>321 Kjøpesenter, varehus 322 Butikk/forretningsbygning 323 Bensinstasjon 329 Annen forretningsbygning * 330 Messe- og kongressbygning</p> <p>SAMFERDSEL OG KOMMUNIKASJON</p> <p>Ekspedisjonsbygning, terminal</p> <p>411 Ekspedisjonsbygning, flyterminal, kontrolltårn 412 Jernbane- og T-banestasjon 415 Godsterminal 416 Postterminal 419 Annen ekspedisjon- og terminalbygning *</p> <p>Telekommunikasjonsbygning</p> <p>429 Telekommunikasjonsbygning</p>	<p>Garasje- og hangarbygning</p> <p>431 Parkeringshus 439 Annen garasje-/hangarbygning *</p> <p>Veg- og trafikktilsynsbygning</p> <p>441 Trafikktilsynsbygning * 449 Annen veg- og biltilsynsbygning *</p> <p>HOTELL OG RESTAURANT</p> <p>Hotellbygning</p> <p>511 Hotellbygning 512 Motellbygning 519 Annen hotellbygning *</p> <p>Bygning for overnatting</p> <p>521 Hospits, pensjonat 522 Vandrer-/feriehjem 523 Appartement 524 Camping/uteiehytte 529 Annen bygning for overnatting *</p> <p>Restaurantbygning</p> <p>531 Restaurantbygning, kafébygning 532 Sentralkjøkken, kantinebygning 533 Gatekjøkken, kioskbygning 539 Annen restaurantbygning *</p> <p>KULTUR OG UNDERVISNING</p> <p>Skolebygning</p> <p>611 Lekepark 612 Barnehage 613 Barneskole 614 Ungdomsskole 615 Kombinert barne- ungdomsskole 616 Videregående skole 619 Annen skolebygning *</p> <p>Universitets-, høyskole og forskningsbygning</p> <p>621 Universitet/høyskole m/auditorium, lesesal mv. 623 Laboratoriebygning 629 Annen universitets-, høyskole og forskningsbygning *</p> <p>Museums- og biblioteksbygning</p> <p>641 Museum, kunstgalleri 642 Bibliotek/mediatek 643 Zoologisk-/botanisk hage (bygning) 649 Annen museums-/biblioteksbygning *</p>	<p>Idrettsbygning</p> <p>651 Idrettshall 652 Ishall 653 Svømmehall 654 Tribune og idrettsgarderobe 655 Helsestudio 659 Annen idrettsbygning *</p> <p>Kulturhus</p> <p>661 Kino-/teater-/opera-/konserthall 662 Samfunnshus, grøndehus 663 Diskotek 669 Annen kulturhus *</p> <p>Bygning for religiøse aktiviteter</p> <p>671 Kirke, kapell 672 Bedehus, menighetshus 673 Krematorium/gravkapell/bårehus 674 Synagoge, moske 675 Kloster 679 Annen bygning for religiøse aktiviteter *</p> <p>HELSE</p> <p>Sykehus</p> <p>719 Sykehus *</p> <p>Sykehjem</p> <p>721 Sykehjem 722 Bo- og behandlingssenter 723 Rehabiliteringsinstitusjon, kurbad 729 Annen sykehjem *</p> <p>Primærhelsebygning</p> <p>731 Klinik, legesenter/senter-vakt 732 Helse-/sosialsenter, helsestasjon 739 Annen primærhelsebygning *</p> <p>FENGSEL, BEREDSKAP O.A.</p> <p>Fengselsbygning</p> <p>819 Fengselsbygning *</p> <p>Beredskapsbygning</p> <p>821 Politistasjon 822 Brannstasjon, ambulansestasjon 823 Fyrstasjon, losstasjon 824 Stasjon for radarovervåk. av fly-/skipstrafikk 825 Tilfluktsrom/bunker 829 Annen beredskapsbygning * 830 Monument 840 Offentlig toalett</p>
*) eller bygning som har nær tilknytning til tjener slike bygninger		

Opplysninger om tiltakets ytre rammer og bygningsspesifikasjon

Vedlegg til Byggblankett 5174

Beskrivelse av hvordan tiltaket oppfyller byggesaksbestemmelsene, planbestemmelsene og planvedtak etter plan- og bygningsloven (pbl) innenfor angitte områder

Opplysningene gjelder							
Eiendom/ byggested	Gnr.	Bnr.	Festenr.	Seksjonsnr.	Bygningsnr.	Bolignr.	Kommune
	Flere				Meland		
	Adresse				Postnr.	Poststed	
	Eikeland				5918	Rossland	

Forhåndskonferanse	
Pbl § 21-1	Forhåndskonferanse er avholdt og referat foreligger <input type="checkbox"/> Ja <input checked="" type="checkbox"/> Nei

Dispensasjonssøknad og fravik fra TEK10					
Pbl Kap. 19	Det søkes dispensasjon fra bestemmelsene i: (begrunnelse for dispensasjon gis på eget ark)			Vedlegg nr.	
	<input type="checkbox"/> Plan- og bygningsloven med forskrifter	<input type="checkbox"/> Kommunale vedtekter/ forskrifter til pbl	<input type="checkbox"/> Arealplaner	<input type="checkbox"/> Vegloven	B -
Pbl § 31-2	<input type="checkbox"/> Det søkes om fravik fra TEK for eksisterende byggverk (pbl § 31-2)			Redegjørelse i eget vedlegg	Vedlegg nr. B -

Arealdisponering						
Planstatus mv.	Sett kryss for gjeldende plan					
	<input checked="" type="checkbox"/> Arealdel av kommuneplan		<input type="checkbox"/> Reguleringsplan		<input type="checkbox"/> Bebyggelsesplan	
	Navn på plan Kommuneplanens arealdel					
Reguleringsformål i arealdel av kommuneplan/reguleringsplan/bebyggelsesplan - beskriv						
Velg aktuell kolonne iht. beregningsregel angitt i gjeldende plan*						
	%-BYA	BYA	%-BRA / %-TU	BRA	U-grad	
a. Grad av utnyttning iht. gjeldende plan	%	m ²	%	m ²		
Tomtearealet	b. Byggeområde/grunneiendom**	m ²		m ²	m ²	
	c. Ev. areal som trekkes fra iht. beregn.regler	- m ²		- m ²		
	d. Ev. areal som legges til iht. beregn.regler				+ m ²	
	e. Beregnet tomteareal (b - c) eller (b + d)	= m ²		= m ²	= m ²	
Grad av utnyttning	Arealbenevnelser	BYA	BYA	BRA	BRA	BTA
	f. Beregnet maks. byggeareal iht. plan (jf. a. og e.)	m ²	m ²	m ²	m ²	m ²
	g. Areal eksisterende bebyggelse	m ²	m ²	m ²	m ²	m ²
	h. Areal som skal rives	- m ²	- m ²	- m ²	- m ²	- m ²
	i. Areal ny bebyggelse	+ m ²	+ m ²	+ m ²	+ m ²	+ m ²
	j. Parkeringsareal på terreng	+ m ²	+ m ²	+ m ²	+ m ²	
	k. Areal byggesak	= m ²	= m ²	= m ²	= m ²	= m ²
Beregnet grad av utnyttning (jf. e. og k.)***	%	m ²	%	m ²		
Bygningsopplysninger som føres i Matrikkelen	l. Åpne arealer som inngår i k		- m ²	- m ²		
	j. Parkeringsareal på terreng		- m ²	- m ²		
	m. Areal matrikkelen = k - l - j		= m ²	= m ²	= m ²	= m ²
	Antall etasjer	Antall bruksenheter bolig	Boliger	Boliger	Boliger	Boliger
		Antall bruksenheter annet	Annet	Annet	Annet	Annet
			m ²	m ²	m ²	m ²
Redegjørelser	* Skal beregning av utnyttingsgrad skje etter annen regel, beskriv nærmere					Vedlegg nr. D -
	** Dersom areal i rad b ikke er fremkommet av målebrev, beskriv nærmere					Vedlegg nr. D -
	*** Vis ev. underlag for beregningen av grad av utnyttning i vedlegg					Vedlegg nr. D -

Bygningsopplysninger som føres i matrikkelen																										
Næringsgruppekode	Oppgi kode for hvilken næring brukeren av bygningen tilhører. Bygninger som brukes til flere formål skal kodes etter den næringen som opptar størst del av arealet. Unntak: Næringsgruppekode «X» skal brukes kun når hele bygningen benyttes som bolig.																									
Næringsgrupper – gyldige koder	<table border="0"> <tr> <td>A Jordbruk, skogbruk og fiske</td> <td>H Transport og lagring</td> <td>P Undervisning</td> </tr> <tr> <td>B Bergverksdrift og utvinning</td> <td>I Overnattings- og serveringsvirksomhet</td> <td>Q Helse og sosialtjenester</td> </tr> <tr> <td>C Industri</td> <td>J Informasjon og kommunikasjon</td> <td>R Kulturell virksomhet, underholdning og fritidsaktiviteter</td> </tr> <tr> <td>D Elektrisitets-, gass-, damp- og varmtvannsforsyning</td> <td>K Finansierings- og forsikringsvirksomhet</td> <td>S Annen tjenesteyting</td> </tr> <tr> <td>E Vannforsyning, avløps- og renovasjonsvirksomhet</td> <td>L Omsetning og drift av fast eiendom</td> <td>T Lønnet arbeid i private husholdninger</td> </tr> <tr> <td>F Bygge- og anleggsvirksomhet</td> <td>M Faglig, vitenskaplig og teknisk tjenesteyting</td> <td>U Internasjonaleorganisasjoner og organer</td> </tr> <tr> <td>G Varehandel, reparasjon av motorvogner</td> <td>N Forretningsmessig tjenesteyting</td> <td>X Bolig</td> </tr> <tr> <td></td> <td>O Offentlig administrasjon og forsvar, og trygdeordninger underlagt offentlig forvaltning</td> <td>Y Annet som ikke er næring</td> </tr> </table>		A Jordbruk, skogbruk og fiske	H Transport og lagring	P Undervisning	B Bergverksdrift og utvinning	I Overnattings- og serveringsvirksomhet	Q Helse og sosialtjenester	C Industri	J Informasjon og kommunikasjon	R Kulturell virksomhet, underholdning og fritidsaktiviteter	D Elektrisitets-, gass-, damp- og varmtvannsforsyning	K Finansierings- og forsikringsvirksomhet	S Annen tjenesteyting	E Vannforsyning, avløps- og renovasjonsvirksomhet	L Omsetning og drift av fast eiendom	T Lønnet arbeid i private husholdninger	F Bygge- og anleggsvirksomhet	M Faglig, vitenskaplig og teknisk tjenesteyting	U Internasjonaleorganisasjoner og organer	G Varehandel, reparasjon av motorvogner	N Forretningsmessig tjenesteyting	X Bolig		O Offentlig administrasjon og forsvar, og trygdeordninger underlagt offentlig forvaltning	Y Annet som ikke er næring
A Jordbruk, skogbruk og fiske	H Transport og lagring	P Undervisning																								
B Bergverksdrift og utvinning	I Overnattings- og serveringsvirksomhet	Q Helse og sosialtjenester																								
C Industri	J Informasjon og kommunikasjon	R Kulturell virksomhet, underholdning og fritidsaktiviteter																								
D Elektrisitets-, gass-, damp- og varmtvannsforsyning	K Finansierings- og forsikringsvirksomhet	S Annen tjenesteyting																								
E Vannforsyning, avløps- og renovasjonsvirksomhet	L Omsetning og drift av fast eiendom	T Lønnet arbeid i private husholdninger																								
F Bygge- og anleggsvirksomhet	M Faglig, vitenskaplig og teknisk tjenesteyting	U Internasjonaleorganisasjoner og organer																								
G Varehandel, reparasjon av motorvogner	N Forretningsmessig tjenesteyting	X Bolig																								
	O Offentlig administrasjon og forsvar, og trygdeordninger underlagt offentlig forvaltning	Y Annet som ikke er næring																								

Plassering av tiltaket		
Kan høyspent kraftlinje være i konflikt med tiltaket? <input type="checkbox"/> Ja <input checked="" type="checkbox"/> Nei Hvis ja, må avklaring med berørt rettighetshaver være dokumentert		Vedlegg nr. Q –
Kan vann og avløpsledninger være i konflikt med tiltaket? <input type="checkbox"/> Ja <input checked="" type="checkbox"/> Nei Hvis ja, må avklaring med berørt rettighetshaver være dokumentert		Vedlegg nr. Q –

Krav til byggegrunn (pbl § 28-1)		
Skal byggverket plasseres i område med fare for:		
Flom (TEK10 § 7-2)	Skal byggverket plasseres i flomutsatt område? <input checked="" type="checkbox"/> Nei <input type="checkbox"/> Ja Hvis ja, angi sikkerhetsklasse:	<input type="checkbox"/> F1 (liten konsekvens og sannsynlighet lavere enn 1/20 år) <input type="checkbox"/> F2 (middels konsekvens og sannsynlighet lavere enn 1/200 år) <input type="checkbox"/> F3 (stor konsekvens og sannsynlighet lavere enn 1/1000 år)
		Vedlegg nr. F –
Skred (TEK10 § 7-3)	Skal byggverket plasseres i skredutsatt område? <input checked="" type="checkbox"/> Nei <input type="checkbox"/> Ja Hvis ja, angi sikkerhetsklasse:	<input type="checkbox"/> S1 (liten konsekvens og sannsynlighet lavere enn 1/100 år) <input type="checkbox"/> S2 (middels konsekvens og sannsynlighet lavere enn 1/1000 år) <input type="checkbox"/> S3 (stor konsekvens og sannsynlighet lavere enn 1/5000 år)
		Vedlegg nr. F –
Andre natur- og miljøforhold (pbl § 28-1)	<input checked="" type="checkbox"/> Nei <input type="checkbox"/> Ja Dersom ja, beskriv kompensierende tiltak i vedlegg	Vedlegg nr. F –

Tilknytning til veg og ledningsnett		
Adkomst vegloven §§ 40-43 pbl § 27-4	Gir tiltaket ny/endret adkomst? <input type="checkbox"/> Ja <input checked="" type="checkbox"/> Nei	Tomta har adkomst til følgende veg som er opparbeidet og åpen for alminnelig ferdsel: <input type="checkbox"/> Riksveg/fylkesveg Er avkjøringstillatelse gitt? <input type="checkbox"/> Ja <input type="checkbox"/> Nei <input type="checkbox"/> Kommunal veg Er avkjøringstillatelse gitt? <input type="checkbox"/> Ja <input type="checkbox"/> Nei <input type="checkbox"/> Privat veg Er vegrett sikret ved tinglyst erklæring? <input type="checkbox"/> Ja <input type="checkbox"/> Nei
Vannforsyning pbl § 27-1	Tilknytning i forhold til tomta <input type="checkbox"/> Offentlig vannverk <input type="checkbox"/> Privat vannverk <input type="checkbox"/> Annen privat vannforsyning, innlagt vann <input type="checkbox"/> Annen privat vannforsyning, ikke innlagt vann Dersom vanntilførsel forutsetter tilknytning til annen privat ledning eller krysser annens grunn, foreligger rettighet ved tinglyst erklæring?	Beskriv <input type="checkbox"/> Ja <input type="checkbox"/> Nei
		Vedlegg nr. Q –
Avløp pbl § 27-2	Tilknytning i forhold til tomta <input type="checkbox"/> Offentlig avløpsanlegg <input type="checkbox"/> Privat avløpsanlegg Skal det installeres vannklosett? Foreligger utslippstillatelse? Dersom avløpsanlegg forutsetter tilknytning til annen privat ledning eller krysser annens grunn, foreligger rettighet ved tinglyst erklæring?	<input type="checkbox"/> Ja <input type="checkbox"/> Nei <input type="checkbox"/> Ja <input type="checkbox"/> Nei <input type="checkbox"/> Ja <input type="checkbox"/> Nei
		Vedlegg nr. Q –
Overvann	Takvann/overvann føres til: <input type="checkbox"/> Avløpssystem <input type="checkbox"/> Terreng	Vedlegg nr. Q –

Løfteinnretninger		
Er det i bygningen løfteinnretninger som omfattes av TEK10?: <input type="checkbox"/> Ja <input type="checkbox"/> Nei	Søkes det om slik innretning installert?: <input type="checkbox"/> Ja <input checked="" type="checkbox"/> Nei	Hvis ja, sett X <input type="checkbox"/> Heis <input type="checkbox"/> Trappeheis <input type="checkbox"/> Løfteplattform <input type="checkbox"/> Rulletrapp eller rullende fortau

Søknad om ansvarsrett

etter plan- og bygningsloven

Vedlegg nr. G- 1	Side 1 av 1
---------------------	----------------

Søknaden gjelder							
Eiendom/ byggested	Gnr. Flere	Bnr.	Festenr.	Seksjonsnr.	Bygningsnr.	Bolignr.	Kommune Meland
	Adresse Eikeland				Postnr. 5918	Poststed Frekhaug	

Foretak			
Foretak Aquapartner AS			Organisasjonsnr. 963164157
Adresse Østerskogen 56		Postnr. 4879	Poststed Grimstad
Kontaktperson Fredrik Storm-Hansen		Telefon	Mobiltelefon 92229349
E-post fs@aquapartner.no			

Ansvarsområde (skal overføres til gjennomføringsplan, med unntak av første og siste kolonne)							
Funksjon (PRO, SØK, UTF, kontroll)	Beskrivelse av ansvarsområdet	Tiltaks- klasse	Våre samsvarserklæringer vil foreligge ved: (sett X)			Kompetanse i tiltaket *)	
			Søknad om ramme- tillatelse	Søknad om igangsettings- tillatelse/ ett-trinns søknad	Søknad om ferdigattest		
SØK	Ansvarlig søker	2		X		1	
PRO	Ansvarlig prosjekterende	2		X		1	

*) Her oppgis kompetanse som vil bli brukt i tiltaket for oppfyllelse av SAK10 §§ 10-2, 11-1 og 11-3

1. Universitet/høyskole høyere grad	3. Mesterbrev/fagskole	5. Annen kompetanse, se vedlegg:
2. Universitet/høyskole lavere grad	4. Fagbrev/svennebrev	

Godkjenning av foretak	
Foreligger sentral godkjenning innenfor ansvarsområdene?	<input checked="" type="checkbox"/> Ja <input type="checkbox"/> Nei
Dekkes ansvarsområdet av sentral godkjenning	<input checked="" type="checkbox"/> Helt <input type="checkbox"/> Delvis <input type="checkbox"/> Nei
Hvis delvis, beskriv det som ikke dekkes (Er det behov for ytterligere plass, beskriv i eget vedlegg):	
Hvis nei eller delvis, legg ved "Vedlegg til søknad om ansvarsrett der foretaket ikke har sentral godkjenning".	

Erklæringer og underskrifter	
Foretaket er kjent med reglene om straff og sanksjoner i pbl kap 32 og at det kan medføre reaksjoner dersom det gis uriktige opplysninger.	
<input checked="" type="checkbox"/> Ansvarlig prosjekterende erklærer at prosjekteringen skal være planlagt, gjennomført og kvalitetssikret i henhold til pbl <input type="checkbox"/> Ansvarlig utførende erklærer at arbeidet ikke skal starte før det foreligger kvalitetssikret produksjonsunderlag for respektive del av utførelsen <input checked="" type="checkbox"/> Vi forplikter oss å stille med kompetanse som angitt for ansvarsområde og kvalitetssikringen er tilpasset tiltaket	
Ansvarlig foretak	Ansvarlig søker for tiltaket
Foretak Aquapartner AS	Foretak Aquapartner AS
Dato 080514	Dato 080514
Underskrift 	Underskrift
Gjentas med blokkbøkestaver FREDRIK STORM-HANSEN	Gjentas med blokkbøkestaver FREDRIK STORM-HANSEN

Søknad om ansvarsrett (forts.)
etter plan- og bygningsloven

Ansvarsområde						
Funksjon (PRO, SØK, UTF, kontroll)	Beskrivelse av ansvarsområdet	Tiltaks- klasse	Våre samsvarserklæringer vil foreligge ved: (sett X)			Kompetanse i tiltaket *)
			Søknad om ramme- tillatelse	Søknad om igangsettings- tillatelse/ ett-trinns søknad	Søknad om ferdigattest	

*) Her oppgis kompetanse som vil bli brukt i tiltaket for oppfyllelse av SAK10 §§ 10-2, 11-1 og 11-3
 1. Universitet/høgskole høyere grad 3. Mesterbrev/fagskole 5. Annen kompetanse/utdanning som er relevant for ansvarsområdet, beskriv:
 2. Universitet/høgskole lavere grad 4. Fagbrev/svennebrev

Samsvarserklæring

Pbl § 24-1, SAK10 kapittel 12

Kommunens saksnr.	Prosjektnr.
-------------------	-------------

Erklæringen gjelder							
Eiendom/ byggested	Gnr.	Bnr.	Festenr.	Seksjonsnr.	Bygningsnr.	Bolignr.	Kommune
	Flere						Meland
	Adresse				Postnr.	Poststed	
Eikeland				5918	Frekhaug		

Foretak	
Foretakets navn Aquadpartner AS	Organisasjonsnr. 963164157

Ansvarsrett gitt dato		Arbeidet innen ansvars- området er avsluttet	<input type="checkbox"/> Ja	<input checked="" type="checkbox"/> Nei
--------------------------	--	---	-----------------------------	---


Ansvarsområde	
Hentet fra søknad om ansvarsrett	Funksjon (PRO, UTF) PRO
	Beskrivelse av ansvarsområde Ansvarlig prosjekterende - Vannforsynings-, avløps- og fjernvarmeanlegg - Utearealer og landskapsutforming

Ansvarlig for prosjektering:			
Det er ikke avdekket gjenstående arbeider innenfor ansvarsområdet som er til hinder for å gi:			
<input type="checkbox"/> Rammetillatelse	<input checked="" type="checkbox"/> Igangsettingstillatelse/ ett-trinns tillatelse	<input type="checkbox"/> Midlertidig brukstillatelse	<input type="checkbox"/> Ferdigattest

Ansvarlig for utførelse:	
<input type="checkbox"/> Midlertidig brukstillatelse – Gjenstående arbeider for denne delen av tiltaket frem mot ferdigattest	
Angi gjenstående arbeider av mindre vesentlig betydning, innenfor den delen av tiltaket det søkes midlertidig brukstillatelse for	
Angi resterende deler av tiltaket hvor det her ikke søkes om midlertidig brukstillatelse	
<input type="checkbox"/> Ferdigattest – Det er ikke avdekket feil eller mangler som hindrer ferdigattest	

Bekreftelser	
Det bekreftes at kvalitetssikring er utført og dokumentert i henhold til søknad om ansvarsrett og foretakets system.	
<input checked="" type="checkbox"/>	Prosjektering verifisert i samsvar med ytelser i TEK10 alternativt TEK
<input checked="" type="checkbox"/>	Prosjektering verifisert i samsvar med dokumentasjon av løsninger i TEK10 alternativt TEK
<input type="checkbox"/>	Utførelse verifisert i samsvar med produksjonsunderlag.

Erklæring og underskrift		
Foretaket er kjent med reglene om straff og sanksjoner i plan- og bygningsloven kap 32, og at det kan medføre reaksjoner dersom det er gitt uriktige opplysninger.		
Dato 08.05.14	Foretakets underskrift 	Gjentas med blokkbokstaver FREDRIK STORM-HANSEN



Sentral godkjenning av foretak for ansvarsrett etter plan- og bygningslov



Sentral godkjenning for : **AQUAPARTNER AS**

Foretaket, med organisasjonsnummer 963164157, er gitt følgende sentrale godkjenning

i medhold av plan- og bygningsloven av 27. juni 2008 § 22-1 og forskrift om byggesak av 26. mars 2010 nr. 488 (SAK10)

- Søker i tiltaksklasse 2
- Prosjektering av Utearealer og landskapsutforming i tiltaksklasse 3
- Prosjektering av Vannforsynings-, avløps- og fjernvarmeanlegg i tiltaksklasse 3

Godkjenningen er gyldig til **04.01.2016**

Godkjenningen er bare gyldig dersom fastsatte gebyr for å inneha sentral godkjenning betales innen fristene. Det gjøres oppmerksom på at sentral godkjenning for ansvarsrett skal trekkes tilbake ved alvorlige eller gjentatte overtredelser av bestemmelser gitt i eller i medhold av plan- og bygningsloven.



Aquapartner
Østerskogen 56
4879 GRIMSTAD

Referanser:
Dykkar:
Vår: 14/451 - 14/1842

Saksbehandlar:
Reidun Iden Lædre
reidun.i.laedre@meland.kommune.no

Dato:
13.02.2014

Godkjenning - avlaupsleidning Eikeland, søknad om utsleppsløyve.

Administrativt vedtak. Saknr: 14/2014

Saksutgreiing:

Det er i dokument, dagsett 02.01.2014, motteke 31.01.2014, søkt om utsleppsløyve for kommunalt avlaupsvatn i samband med avlaupsleidning på Eikeland i Meland kommune. Dokumenta syner at utsleppet skal reinsast i slamavskiljar med 3 kammer og med samla volum på 28 m³.

Avlaupsleidningen er ein DN 125 PE, og denne skal etter slamavskiljaren gå i grøft på omlag 70 meter og deretter i borehol på om lag 113 m til 30 meters djupn under LLV i Herdlefjorden. Reinsesystemet er dimensjonert for 200 pe, for 40 hus/hytter. Søknaden er ikkje oversendt Bergen og Omland Havnevesen for godkjenning. Det ligg føre erklæring frå eigarane av gnr. 42, bnr. 8 om rett til å plassera slamavskiljar og leggja og vedlikehalda avlaupsleidning. Det ligg også føre erklæring frå gnr. 42, bnr. 22 med løyve til å føra fram borehol under eigedomen.

Meland kommune skal vera ansvarleg for utsleppet.

Utsleppet er nabovarsla. Det ligg ikkje føre merknader.

Vurdering:

Utsleppsløysinga det er søkt om, er i samsvar med gjeldande krav i området. Meland kommune kan difor gje utsleppsløyve som omsøkt på vanlege vilkår for slike utslepp, og i medhald av «Forskrift om begrensing av forurensing» sin § 13-5, som gjeld utslepp av kommunalt avlaupsvatn frå mindre tett busetnad.

Anlegget skal etablerast og drivast i samsvar med krava i forureiningsforskrifta § 13-6 til §13-16.

Leidningen må førast minimum 50 meter ut frå land.

Det er viktig å få dokumentert nøyaktig kor leidningen skal liggja i sjø. Det vert stilt som vilkår for løyvet.

Tiltaket er søknadspliktig etter plan og bygningslova.

Vedtak

«Meland kommune gjev i medhald av «Forskrift om berensing av forurensing» sin § 13-5 utsleppsløyve for kommunalt avlaupsvatn i samsvar med søknad dagsett 02.01.2014 og på følgjande vilkår.

1. Avlaupet skal gå via slamavskiljar som omsøkt med volum 28m³ og med 3 kammer.
2. Frå slamavskiljaren skal avlaupsvatn førast i tett leidning til sjø, og minimum 30 meter under lågaste vasstand og minimum 50 meter ut i sjø.
3. Det må sendast inn kart som syner dybdekoter utover der leidningen går i sjø, og som dokumenterer nøyaktig plassering så snart leidningen er lagt.
4. Utsleppet må godkjennast av Bergen og Omland Havnevesen.
5. Tiltaket er søknadspliktig etter plan- og bygningslova. Arbeidet må ikkje setjast i gong før slik godkjenning ligg føre.

Gebyr for sakshandsaming følgjer vedlagt.

Saka er handsama og godkjend administrativt i medhald av delegert mynde.»

Vedtaket kan påklagast etter Forvaltningslova § 28, jf vedlagte skjema

Med helsing

Anny Bastesen
sektorsjef teknisk


Reidun Iden Lædre
konsulent

Kopi til:
Fylkesmannen i Hordaland, Miljøvernadv.

Meland kommune

h e r

Vår dato: 11. mars 2014
Emnekode.: HAV-543
Vår ref.: 201406848-2
Saksbeh.: Anne-Therese Korsmoe
Telefon: 55 56 89 52
E-post: Anne-Therese.Korsmoe@bergen.kommune.no
Deres ref.:

Aquapartner AS v/Fredrik Storm-Hansen
Østerskogen 56
4879 GRIMSTAD

Vedtaks-Søknad om utslippsledning - Eikeland, Meland kommune, Aquapartner AS for Meland kommune

Vi viser til Deres søknad av 26.02.2014 vedrørende ovennevnte tiltak.

Tiltakshaver

Meland kommune

Ansvarlig søker

Aquapartner AS v/ Fredrik Storm-Hansen

Eiendom

Eikeland, Meland kommune. Se kartutsnitt.

Beskrivelse av saken

Det søkes om tillatelse til utleggelse av ca. 40 meter lang utslippsledning for behandlet avløpsvann, som vist av inntegning i vedlagt kartutsnitt.

Aktuelle bestemmelser

Tiltaket faller inn under havne- og farvannsloven (hfl.) av 17.04.09 nr. 19 § 27 første ledd, som lyder:

"Bygging, graving, utfylling og andre tiltak som kan påvirke sikkerheten eller fremkommeligheten i kommunens sjøområde, krever tillatelse av kommunen hvor tiltaket skal settes i verk. Som tiltak regnes bl.a. fortøyningsinstallasjoner, kaier, brygger, broer, luftspenn, utdypning, dumping, akvakulturanlegg, opplag av fartøy, lyskilder, kabler og rør. Kommunen kan ikke gi tillatelse til tiltak som vil stride mot bestemmelser gitt i eller i medhold av loven her".

Kommunens myndighet til å fatte vedtak i slike saker er delegert til Bergen og Omland havnevesen iht. § 10, 1. ledd.

Vurdering

I vurderingen av om tillatelse skal gis, skal det legges vekt på havne- og farvannslovens formål som fremgår av § 1:

"Loven skal legge til rette for god fremkommelighet, trygg ferdsel og forsvarlig bruk og forvaltning av farvannet i samsvar med allmenne hensyn og hensynet til fiskeriene og andre næringer".

Meland kommune v/ Reidun Lærde opplyser i telefonsamtale 11.03.14 at omsøkt tiltak ikke strider mot noen plan for området. Bergen og Omland havnevesen kan dermed fatte vedtak i saken.

Omtrent 70 meter ut i fra land i området for omsøkt tiltak er det registrert fiskeplass-passive redskap. Ut i fra mottatte opplysninger fra ansvarlig søker vil ledningen strekke seg ca.40 meter ut i sjø. Etter vår vurdering kommer ikke ledningen i konflikt med fiskeplassen og søknaden sendes derfor ikke på høring til Fiskeridirektoratet.

Vi kan ikke se at den omsøkte ledning vil komme i konflikt med hensynet til alminnelig ferdsel og sikkerhet til sjøs.

Vi gjør imidlertid oppmerksom på at det ved legging av sjøledninger må nyttes søkke som er utformet på en slik måte at disse ikke danner hefte for fiskeredskaper. Vi minner også om plikten til å merke sjøledninger med skilt, se vilkår nr. 8 og vedlagt kopi av gjeldende skiltnorm.

Vedtak

Med hjemmel i havne- og farvannsloven § 27 første ledd har Bergen og Omland havnevesen fattet følgende vedtak:

Det gis tillatelse til utleggelse av avløpsledning på ca. 40 meter med plassering som vist på vedlagt stemplet og godkjent tegning, Eikeland, Meland kommune. Tiltaket eller bruken av dette må ikke hindre tilflott til eller annen utnyttelse av naboeiendommer.

Det presiseres at saken er behandlet utelukkende under hensyn til reglene i havne- og farvannsloven, og ikke annet regelverk. Hensynet til naboeiendommer er ikke vurdert da dette reguleres av plan- og bygningsloven som forvaltes av kommunen. Det er søkerens ansvar å avklare om tiltaket er søknadspiktig etter andre regelverk. Det kan for eksempel kreves tillatelse til tiltaket etter plan- og bygningsloven, forurensingsloven, kulturminneloven etc. Dette må søker selv avklare med vedkommende myndighet.

Søker er selv ansvarlig for å innhente nødvendig samtykke fra grunneiere og andre rettighetshavere. Privatrettslige tvister mellom partene avgjøres enten gjennom avtale eller på andre måter, for eksempel av domstolene.

Vilkår

Tillatelsen gis på følgende vilkår:

"§ 26 Alminnelige krav til tiltak

Tiltak som krever tillatelse etter dette kapittelet, skal planlegges, gjennomføres, drives og vedlikeholdes slik at hensynet til god fremkommelighet og trygg ferdsel i farvannet samt hensynet til liv og helse, miljø og materielle verdier, blir ivaretatt på en forsvarlig måte.

Departementet kan i forskrift fastsette nærmere krav til planlegging, gjennomføring, drift og vedlikehold av tiltak.

Departementet kan i forskrift gi regler om minste tillatte avstand i høyde, bredde eller dybde for tiltak som kan innskrenke farledene".

Med hjemmel i havne- og farvannsloven § 29 gjelder i tillegg følgende standardvilkår så langt de passer:

1. Arbeidet skal utføres som beskrevet i søknaden og som vist på fremlagte kartutsnitt og tegninger.
2. Det må ikke foretas endringer uten at dette på forhånd er godkjent av havnevesenet.

Begrunnelse til punkt 1 og 2:

Endringer på anlegget kan gi en annen virkning på farvannet, og dette har ikke vært vurdert i forbindelse med tillatelsen.

3. Det må sørges for at tiltaket til enhver tid er forsvarlig vedlikeholdt.

Begrunnelse:

Vilkåret er satt ut fra sikkerhetsmessige hensyn.

4. Eventuelt erstatningsansvar som følge av tiltaket påhviler søkeren.

Begrunnelse:

Dette vilkåret er satt for at havnevesenet ikke skal bli ansvarlig for tiltak der nytten ligger hos andre.

5. Av hensyn til sjøkartenes ajourhold og kunngjøring i "Etterretning for sjøfarende" ber vi om at underretning, vedlagt kart der ledningens trasé er nøyaktig inntegnet, sendes til **Statens kartverk Sjø**, Postboks 60, 4001 Stavanger, så snart arbeidet er utført. Gjenpart med referanse til dette vedtaket sendes til Bergen og Omland Havnevesen.

Begrunnelse:

Vilkåret er satt ut fra ferdsels- og sikkerhetsmessige hensyn for de sjøfarende, og for ajourhold og oppdatering av sjøkartene.

6. Ledninger på sjøbunnen skal plasseres i henhold til vedlagte kartutsnitt med nøyaktig inntegnet trasé. De må følge bunntopografien (uten heng) og legges forsvarlig slik at de ikke forandrer leie eller flyter opp. Eventuelle fester eller søkker skal ha en slik utforming at de ikke hefter fiskeredskaper. Det skal så langt som mulig unngås bruk av frie spenn og sidestøtter. Der frie spenn ikke kan unngås, skal de utføres med så korte spenn som mulig.

Begrunnelse:

Vilkåret er satt ut fra sikkerhetsmessige hensyn samt hensynet til fiske.

7. Dersom det på grunn av utslipp fra ledningen skulle vise seg nødvendig med mudring ved ledningens utløp, må dette bekostes av tiltakshaver.

Begrunnelse:

Det er tiltakshaver som får fordelene av tillatelsen, derfor er det naturlig at tiltakshaver bærer utgiftene ved behov for mudring.

8. Tiltakshaver plikter å merke ledninger med skilt ved landfeste iht. gjeldende skiltnorm som er vedlagt. Tiltakshaver er ansvarlig for vedlikehold av merkingen.

Begrunnelse:

Vilkåret er satt ut fra sikkerhetsmessige hensyn.

9. Ledningen må legges ut i samråd med eier(e) av eventuelle andre kabler/ledninger eller andre installasjoner som omsøkte ledning kommer til å krysse.

Begrunnelse:

En tillatelse etter havne- og farvannsloven vil ha rettsvirkninger etter sitt innhold så langt dette rekker innenfor de rammer loven setter. Hfl. regulerer ikke nabo- og eiendomsforhold og har ingen betydning for disse.

10. Bergen og Omland havnevesen kan kreve at eier/tiltakshaver sørger for at ledninger på sjøbunnen som ikke lenger er i bruk, helt eller delvis blir flyttet fjernet, nedgravd eller overdekket, dersom det anses nødvendig av hensyn til sikkerhet, miljø og fremkommelighet. Kostnader ved dette må bæres av eier/tiltakshaver.

Begrunnelse:

Vilkåret er satt ut fra sikkerhetsmessige hensyn, samt miljøhensyn.

Bortfall av tillatelse

Iht. hfl. § 31 faller tillatelsen bort hvis arbeidet med tiltaket ikke er satt i gang senest tre år etter at tillatelsen ble gitt. Det samme gjelder hvis arbeidet med tiltaket blir innstilt i mer enn to år. Tillatelsen kan forlenges én gang med inntil tre år.

Klage

Dette er et enkeltvedtak som kan påklages etter reglene i forvaltningsloven av den som er part i saken og av andre med rettslig klageinteresse, jfr. Forvaltningsloven av 10. februar 1967 § 28, 1.ledd, 1.setning. Klagefristen er i utgangspunktet tre - 3 - uker fra det tidspunkt underretning om vedtaket er kommet fram til vedkommende, jfr. fvl. § 29. Kystverkets hovedkontor er klageinstans, jfr. hfl. § 12, men klagen skal sendes til Bergen og Omland Havnevesen.

Selv om søker eller andre har klagerett kan vedtaket vanligvis gjennomføres før klagen er avgjort. Det er imidlertid adgang til å søke om at iverksetting blir utsatt. Dersom slik søknad kommer fra søker eller andre parter vil utsettelse bli vurdert. Dette betyr at eventuelle arbeider som er satt i gang eller skal settes i gang kan måtte stoppe.

Nærmere opplysninger om retten til å klage over forvaltningsvedtak finnes i vedlagte skjema. Spørsmål angående en eventuell klage kan også rettes til oss.

Med hilsen
BERGEN OG OMLAND HAVNEVESEN

Eli K. Reigstad
Eli Karin Reigstad
Avdelingsleder stab

Anne-Therese Korsmo
Juridisk rådgiver

Anne-Therese Korsmoe


Kopi til: Meland kommune Avd. for natur, næring og tekniske tjenester, postboks 79, 5906
FREKHAUG



Se eiendom


STATENS KARTVERK

20/12 2013



KOMBINERT SKILT

NORM FOR SKILT FOR MARKERING AV SJØLEDNING



- 1 Skiltet består av 1 forbudsskilt (ankring forbudt) og 1 tilleggsskilt sjøledning
- 2 Skiltene skal ha net 105 NB bunnfarge, varslerød 102 NB bård og sorte 106 NB bokstaver og symboler

Forbudsskiltet lages i to størrelser:

520 X 520 mm, Kanaler og frange farvann

1020 X 1020 mm, Leseavstand mindre enn 200 meter

1530 X 1530 mm, Leseavstand større enn 200 men mindre enn 500 meter

2040 X 2040 mm, Leseavstand større enn 500 meter

Tilleggsskiltet utføres i passende størrelser med bokstaver avpasset etter forbudsskiltets dimensjoner

- 3 Skiltene settes opp på en slik måte at de kan lett observeres og er best mulig leselig for de sjøfarende. De skal plasseres umiddelbart over høyvannslinjen hvor de ikke utsettes for sjøskade og i en høyde regnet fra skiltets underkant på minimum 1 meter over grunnen. Valg av varselskiltets størrelse og plassering skal forevrig skje i samråd med vedkommande distriktskontor for Kystverket.

Forbudsskiltet skal monteres med en minste horisontal avstand mellom festepunktene på 500 mm for størrelsen 520 mm, 800 mm for størrelsen 1020 mm og 1000 mm for størrelsen 1530 og 2040 mm. Skiltene skal forevrig utføres i varbestendig materiale og med slagfast maling.