

**For matrikkelenhet:**

Kommune: 1256 - MELAND
Gårdsnummer: 5
Bruksnummer: 27

Utskriftsdato/klokkeslett: 30.06.2016 kl. 12:55
Produsert av: Anngunn Marie Gullbrå
Attestert av: Meland kommune

Orientering om matrikkelbrev

Matrikkelbrevet er hjemlet i «Lov om eigedomsregistrering» (matrikkelova) av 17. juni 2005. Etter definisjonen i matrikkelovens § 3 d) er matrikkelbrevet en attestert utskrift av matrikkelen som viser alle registrerte opplysninger om en matrikkelenhet ved oppgitt dato.

Om fullstendighet og nøyaktighet i matrikkelbrevet

Matrikkelen ble etablert ved konvertering av data fra tidligere registre. Det kan variere hvor gode disse dataene er med hensyn på fullstendighet og nøyaktighet. I enkelte tilfeller kan grensepunkt og grenselinjer mangle helt eller delvis eller være feil registrert. Det kan også være feil og mangler ved registrert bygnings- og adresseinformasjon. Fullstendighet og stedfestingsnøyaktighet er generelt bedre innenfor enn utenfor tettbygd strøk. Vær oppmerksom på at for mange matrikkelenheter og bygg hefter usikkerhet ved arealet som oppgis.

For utfyllende informasjon: www.kartverket.no/matrikkelbrev

Matrikkelenhet

Matrikkelenhetstype: Grunneiendom
Bruksnavn: DAMPBÅTBRYGGJA
Etableringsdato: 04.11.1935
Skyld: 0,01
Er tinglyst: Ja
Har festegrunner: Nei
Er seksjonert: Nei

Arealrapport

Tekst	Areal (m2)	Kommentar
Beregna areal for 5 / 27	106,1	Usikkert areal

Eierforhold

Tinglyste eierforhold

Rolle	Status	Føds.d./org.nr	Navn	Bruksenhet	Adresse	Andel
Hjemmelshaver		951549770	MELAND KOMMUNE		Postboks 79 5906 FREKHAUG	1 / 1

Forretninger

Forretningstype	Årsak til feilretting	Tinglysingsstatus	Tinglysingsstatusdato	Forretningsdato	Matrikkelføringsdato	Signatur
Annen forretningstype				30.06.2016	30.06.2016	anngull
Annen forretningstype				30.06.2016	30.06.2016	anngull
Annen forretningstype				30.06.2016	30.06.2016	anngull
Skylddeling				04.11.1935		

Rolle	Matrikkelenhet	Arealendring
Avgiver	1256 - 5/7	0
Mottaker	1256 - 5/27	0

Oversiktskart for 5 / 27

Målestokk 1:1 000
EUREF89 UTM Sone 32

6717850

6717800

6717750

6717700



40m

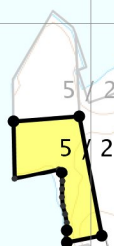
285700

285750

285800

285850

285900



5 / 14

5 / 151

5 / 75

5 / 26

5 / 27

5 / 29

5 / 96

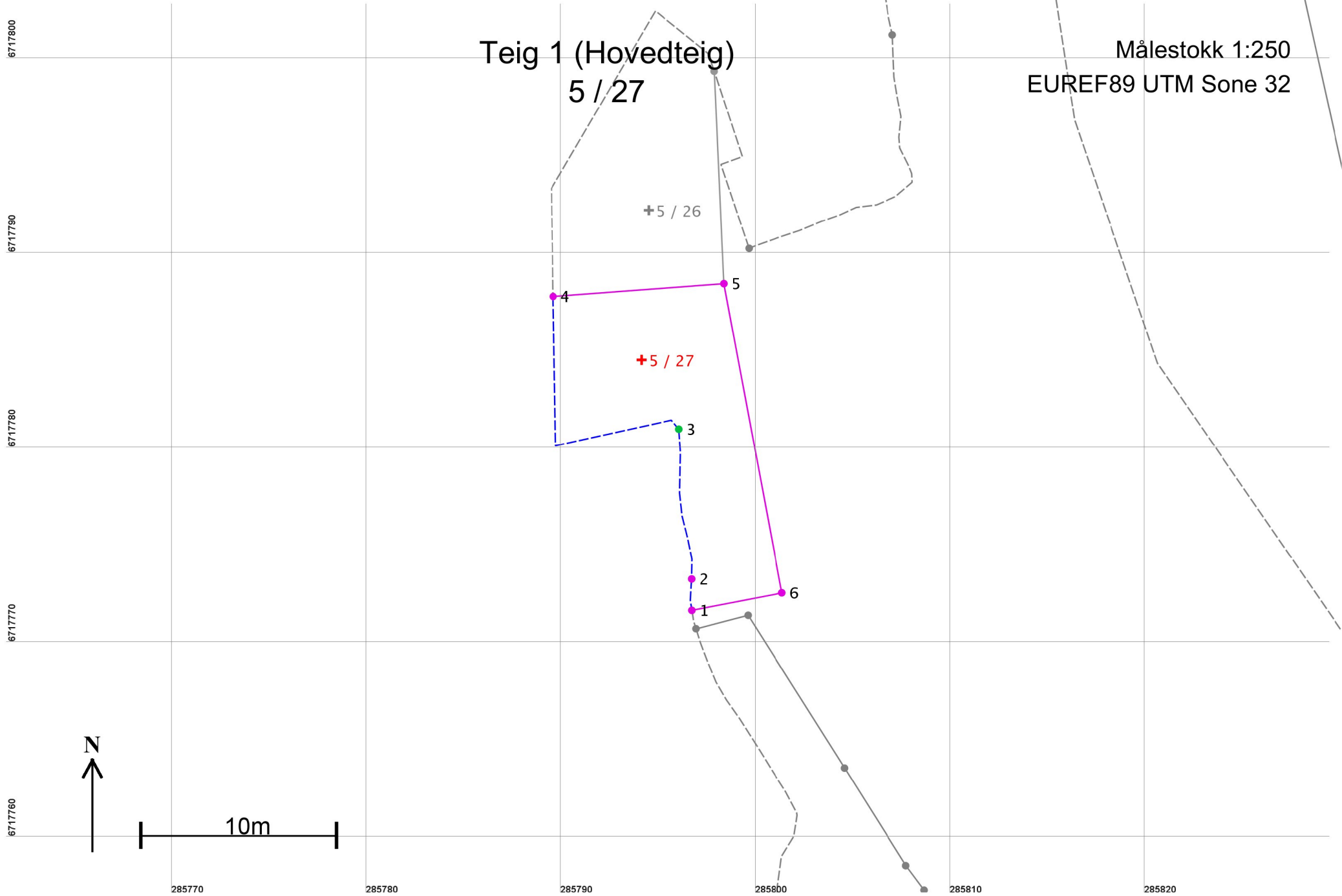
5 / 11, 19

5 / 20

5 / 13

5 / 18, 28

5 / 7

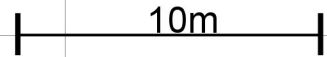


Teig 1 (Hovedteig)
5 / 27

Målestokk 1:250
EUREF89 UTM Sone 32

+5 / 26

+5 / 27



Areal og koordinater

Areal: 106,1

Arealmerknad: Hjelpelinje vannkant

Representasjonspunkt: Koordinatsystem: EUREF89 UTM Sone 32

Nord: 6717785

Øst: 285794

Grensepunkt / Grenselinje

Ytre avgrensing

Løpenr	Nord	Øst	Grensemerke nedsatt i / Lengde	Grensepunkttype / Hjelpelinjetype	Målemetode	Nøyaktighet	Radius
1	6717771,83	285796,72	Vann 1,62	Umerket Vannkant	82 Frihåndstegning: Direkte innlagt på skjerm	200 30	
2	6717773,44	285796,71	Ikke spesifisert 7,76	Geometrisk hjelpepunkt Vannkant	82 Frihåndstegning: Direkte innlagt på skjerm	200 30	
3	6717781,13	285796,05	Ikke spesifisert 14,35	Geometrisk hjelpepunkt Vannkant	24 Digitalt stereoinstrument	30 30	
4	6717787,94	285789,59	Vann 8,79	Umerket Ikke hjelpelinje	82 Frihåndstegning: Direkte innlagt på skjerm	200	
5	6717788,60	285798,36	Ikke spesifisert 16,15	Umerket Ikke hjelpelinje	82 Frihåndstegning: Direkte innlagt på skjerm	200	
6	6717772,73	285801,34	Ikke spesifisert 4,71	Umerket Ikke hjelpelinje	82 Frihåndstegning: Direkte innlagt på skjerm	200	