

**For matrikkelenhet:**

Kommune: 1256 - MELAND
Gårdsnummer: 23
Bruksnummer: 569

Utskriftsdato/klokkeslett: 01.08.2016 kl. 10:13
Produsert av: Per Atle Sæle - 1256 Meland
Attestert av: Meland kommune

Orientering om matrikkelbrev

Matrikkelbrevet er hjemlet i «Lov om eigedomsregistrering» (matrikkelova) av 17. juni 2005. Etter definisjonen i matrikkelovens § 3 d) er matrikkelbrevet en attestert utskrift av matrikkelen som viser alle registrerte opplysninger om en matrikkelenhet ved oppgitt dato.

Om fullstendighet og nøyaktighet i matrikkelbrevet

Matrikkelen ble etablert ved konvertering av data fra tidligere registre. Det kan variere hvor gode disse dataene er med hensyn på fullstendighet og nøyaktighet. I enkelte tilfeller kan grensepunkt og grenselinjer mangle helt eller delvis eller være feil registrert. Det kan også være feil og mangler ved registrert bygnings- og adresseinformasjon. Fullstendighet og stedfestingsnøyaktighet er generelt bedre innenfor enn utenfor tettbygde strøk. Vær oppmerksom på at for mange matrikkelenheter og bygg hefter usikkerhet ved arealet som oppgis.

For utfyllende informasjon: www.kartverket.no/matrikkelbrev

Matrikkelenhet

Matrikkelenhetstype: Grunneiendom
Bruksnavn:
Etableringsdato: 11.07.2016
Skyld: 0
Er tinglyst: Ja
Har festegrunner: Nei
Er seksjonert: Nei

Arealrapport

Tekst	Areal (m2)	Kommentar
Beregna areal for 23 / 569	819,4	

Eierforhold

Tinglyste eierforhold

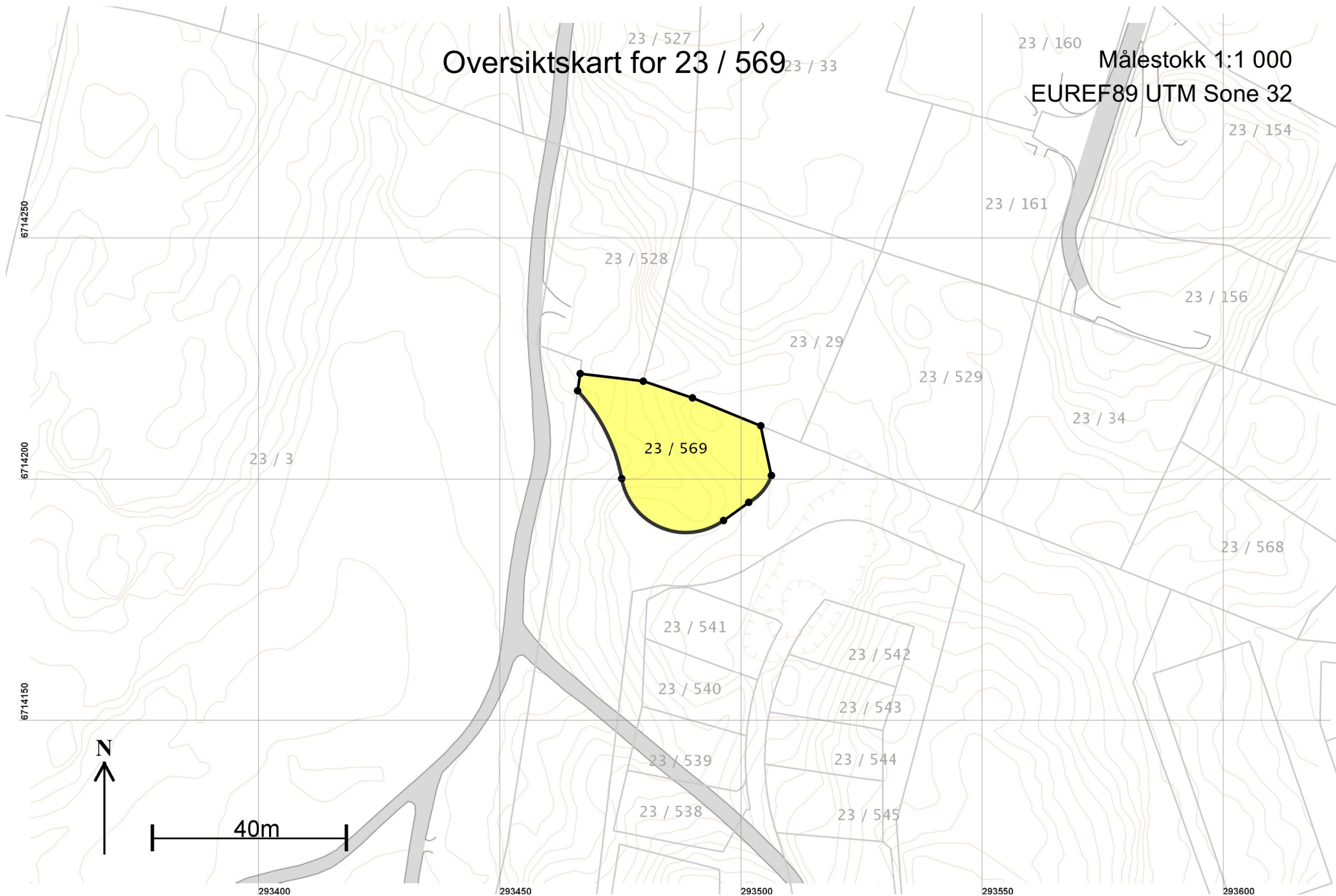
Rolle	Status	Føds.d./org.nr	Navn	Bruksenhet	Adresse	Andel
Hjemmelshaver		829350122	JM NORGE AS		Postboks 453 1327 LYSAKER	1 / 1

Forretninger

Forretningstype	Årsak til feilretting	Tinglysingsstatus	Tinglysingsstatusdato	Forretningsdato	Matrikkelføringsdato	Signatur
Oppmålingsforretning		Tinglyst	14.07.2016	09.05.2016	24.05.2016	perasale
			Rolle		Matrikkelenhet	Arealendring
			Avgiver		1256 - 23/509	-819,4
			Mottaker		1256 - 23/569	819,4

Oversiktskart for 23 / 569

Målestokk 1:1 000
EUREF89 UTM Sone 32



Teig 1 (Hovedteig)
23 / 569

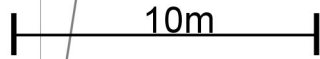
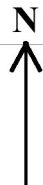
Målestokk 1:250
EUREF89 UTM Sone 32

6714220

6714210

6714200

6714190



293460

293470

293480

293490

293500

293510

+23 / 569

4

5

6

7

8

2

1

9

Areal og koordinater

Areal: 819,4

Arealmerknad:

Representasjonspunkt: Koordinatsystem: EUREF89 UTM Sone 32

Nord: 6714208

Øst: 293478

Grensepunkt / Grenselinje

Ytre avgrensing

Løpenr	Nord	Øst	Grensemerke nedsatt i / Lengde	Grensepunkttype / Hjelpelinjetype	Målemetode	Nøyaktighet	Radius
1	6714192,36	293496,32	Jord 27,15	Offentlig godkjent grensemerke Ikke hjelpelinje	96 GPS kinematisk (Real time kinematic)	10	13,50
2	6714201,00	293475,22	Jord 20,65	Offentlig godkjent grensemerke Ikke hjelpelinje	96 GPS kinematisk (Real time kinematic)	10	-36,50
3	6714219,23	293466,11	Jordfast stein 3,57	Offentlig godkjent grensemerke Ikke hjelpelinje	96 GPS kinematisk (Real time kinematic)	10	
4	6714222,76	293466,65	Fjell 13,11	Offentlig godkjent grensemerke Ikke hjelpelinje	96 GPS kinematisk (Real time kinematic)	10	
5	6714221,20	293479,67	Ikke spesifisert 10,80	Umerket Ikke hjelpelinje	69 Beregnet	10	
6	6714217,76	293489,91	Fjell 15,24	Offentlig godkjent grensemerke Ikke hjelpelinje	96 GPS kinematisk (Real time kinematic)	10	
7	6714212,00	293504,02	Ikke spesifisert 10,58	Asfaltspiker Ikke hjelpelinje	96 GPS kinematisk (Real time kinematic)	10	
8	6714201,65	293506,21	Ikke spesifisert 7,43	Asfaltspiker Ikke hjelpelinje	96 GPS kinematisk (Real time kinematic)	10	10,00
9	6714196,10	293501,53	Ikke spesifisert 6,41	Asfaltspiker Ikke hjelpelinje	96 GPS kinematisk (Real time kinematic)	10	