

SITUASJONSKART

Gnr/Bnr: Gbnr 38/34
Adresse:
Eigar/søkar:

Kvalitet :

Gjeldande plan : Kommuneplan
Planformål : LNF

Vår referanse:






Sign.

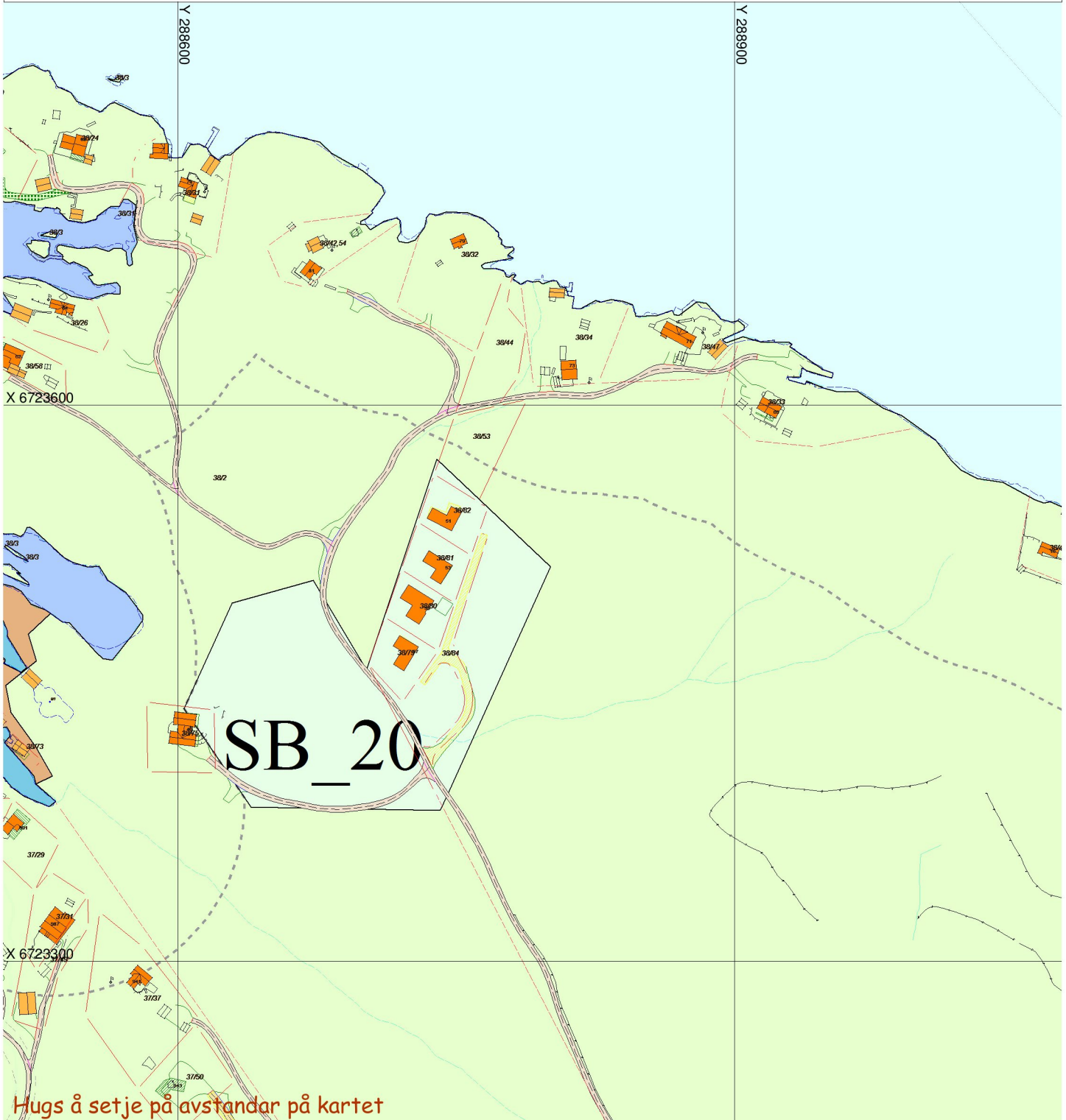


Målestokk: 1:3000
Dato: 16.08.2016

MELAND
KOMMUNE



- | | | | |
|--|------------------------|---|------------|
|  | Gjerde |  | Bolighus |
|  | Usikker eigedomsgrense |  | Andre bygg |
|  | Målt eigedomsgrense | | |



SITUASJONSPLAN

 Tiltak

Underskrift Situasjonsplan

Dato