

SITUASJONSKART

Gnr/Bnr: 23/528
Adresse:
Eigar/søkar: Gripsgård Eiendom AS

D II



31-October-2016
MELAND
KOMMUNE



Kvalitet : FKB-B

Målestokk: 1:500
Dato: 24.06.2016

Gjeldande plan : Reguleringsplan
Planformål : Bustad


ca.250m²

Søknad om Tiltak

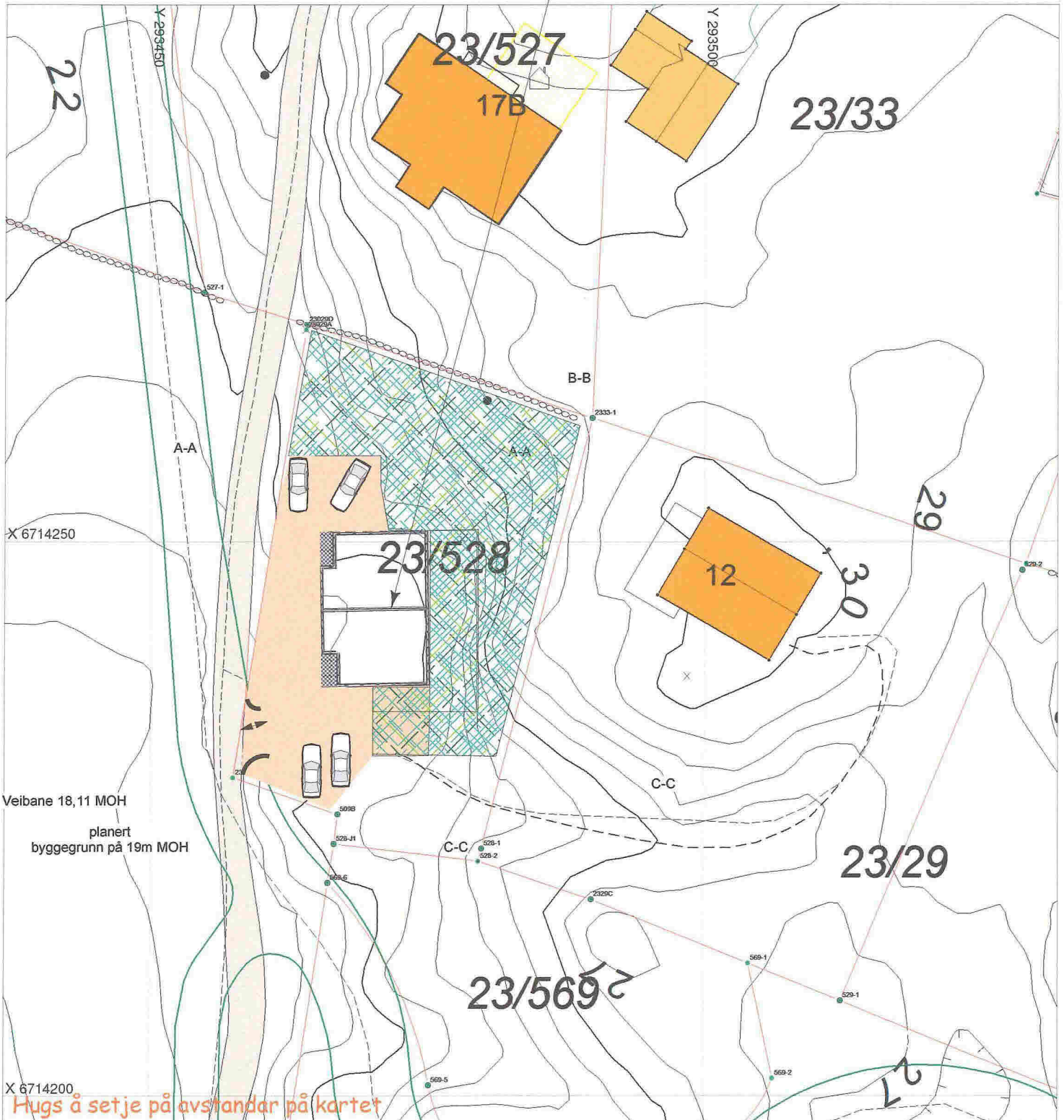
Vår referanse: PAS

ca.500m²

— Gjerde
- - - Usikker eigedomsgrænse
- - - Målt eigedomsgrænse

 Bolighus
 Andre bygg

Sign.



Hugs å setje på avstandar på kartet

SITUASJONSPLAN

 Tiltak

Underskrift Situasjonsplan Dato

SITUASJONSKART

Gnr/Bnr: 23/528
Adresse:
Eigar/søkar: Gripsgård Eiendom AS

Kvalitet: FKB-B

Gjeldande plan: Reguleringsplan
Planformål: Bustad

Vår referanse: PAS

Sign.

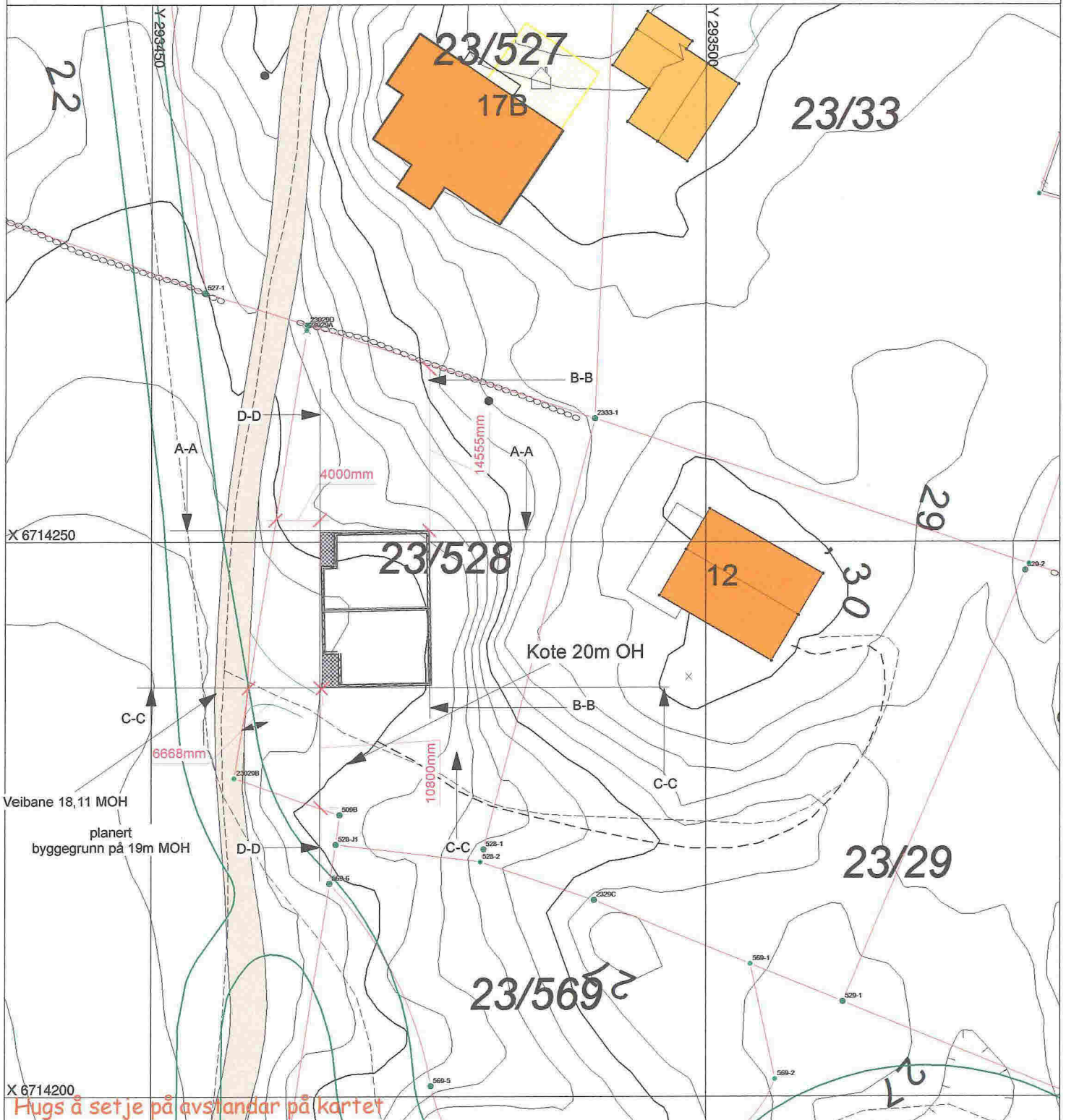


MELAND
KOMMUNE



Målestokk: 1:500
Dato: 24.06.2016

- | | | | |
|--|------------------------|--|------------|
| | Gjerde | | Bolighus |
| | Usikker eigedomsgrænse | | Andre bygg |
| | Målt eigedomsgrænse | | |



SITUASJONSPLAN

Tiltak

Underskrift Situasjonsplan

Dato