

SITUASJONSKART

Gnr/Bnr: Gbnr 53/16

Adresse:

Eigar/søkar:

Kvalitet :

Gjeldande plan : Kommuneplan

Planformål : LNF

Vår referanse:

Sign.





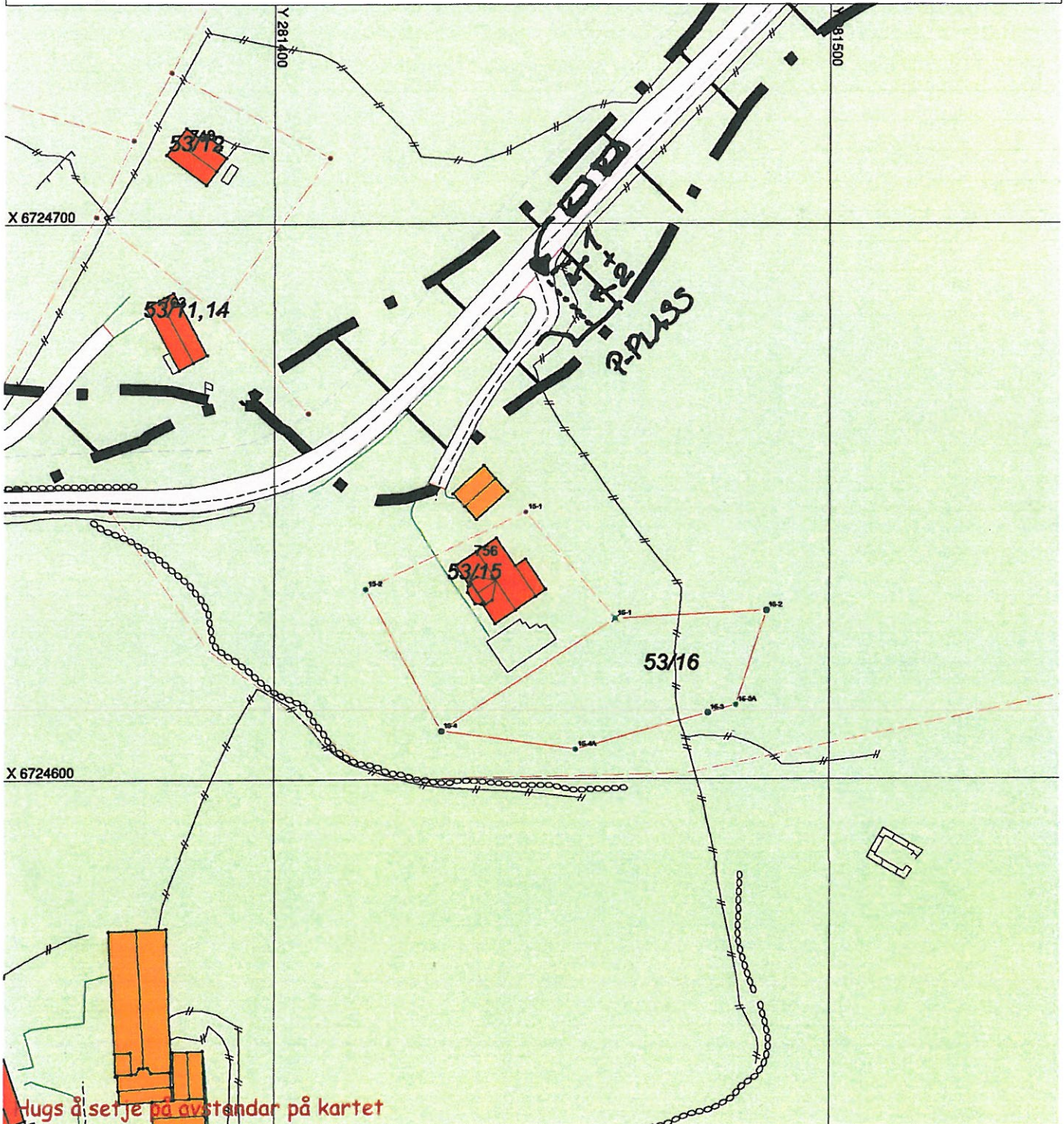
Målestokk: 1:1000
Dato: 28.10.2016

MELAND
KOMMUNE




—+—+—+— Gjerde
- - - - - Usikker eigedomsgranse
- - - - - Målt eigedomsgranse

 Bolighus
 Andre bygg



SITUASJONSPLAN

 Tiltak

Underskrift Situasjonsplan

Dato