


**Korrigering av grenser mellom gnr/bnr 38/34 og 38/2**

Grenser merket "usikker" på vedlagt kart er ikke i samsvar med skjøte datert 9/7-1962 og 17/7-1967, samt kryss i fjell som markert grensepunktene mellom tomtene.

Eier av ~~38/34~~<sup>38/2</sup>, Olav Skår og eier av 38/34, Gert Henriksen har hatt felles befarings søndag 23/10-16 kl 13.00 og lokalisert de nødvendige kryss i fjell som er i samsvar med skjøtet. De korrekte grensene er markert i rødt heltrukke linje.

Det bekreftes at alle bygg på gnr/bnr 38/34 er innfor grenser markert med kryss i fjell og er dermed ikke i konflikt med grenser, eller til hinder for søknad om tilbygg - 16/15783 Tilbygg til fritidsbustad på gbnr 38/34

Odland, 5/11-2016



Gert Henriksen



Olav Skår

# SITUASJONSKART

Gnr/Bnr: 38/34  
Adresse:  
Eigar/søkar: Vibeke Herland og Torgrim Henriksen

Kvalitet : FKB-B

Målestokk: 1:500  
Dato: 11.03.2016



MELAND  
KOMMUNE



Gjeldande plan : Kommuneplan  
Planformål : LNF



Vår referanse: PAS

Sign. ....

*Geoff Arent*

*Olav Skav*

Gjerde  
Usikker eigedomsgrense  
Målt eigedomsgrense

 Bolighus  
 Andre bygg



# SITUASJONSPLAN

 Tiltak

Underskrift Situasjonsplan

Dato