

### SITUASJONSKART

Gnr/Bnr: 40/7  
Adresse: Fureskjeggvegen 71  
Eigar/søkar: Fureskjegget AS

Kvalitet : FKB-B

Gjeldande plan : Kommuneplan  
Planformål : LNF/ naust/ næring

Vår referanse: Amg






Sign. ....

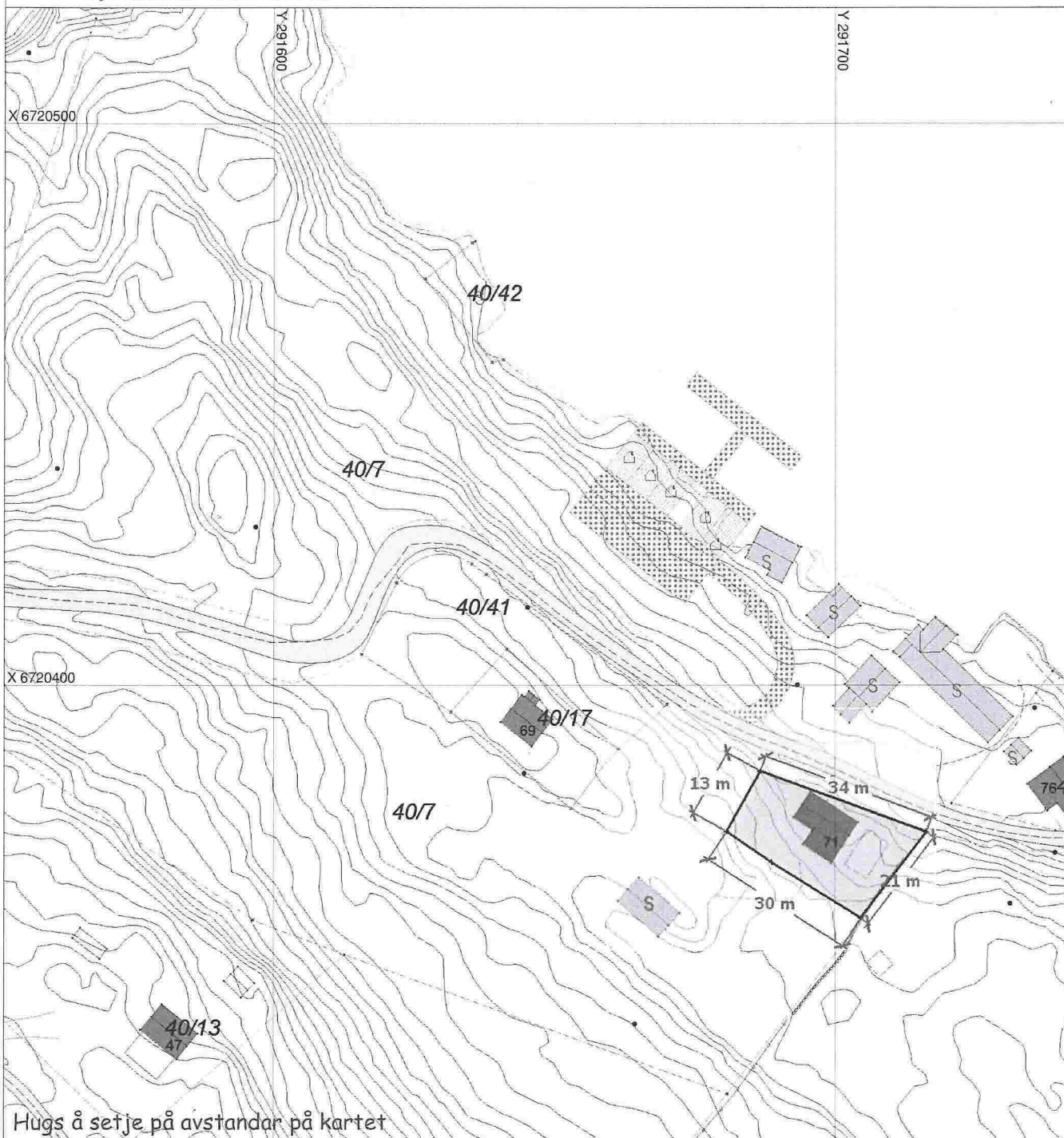


Målestokk: 1:1000  
Dato: 15.09.2016

MELAND  
KOMMUNE



-  Gjerde
-  Usikker eigedomsgrense
-  Målt eigedomsgrense
-  Bolighus
-  Andre bygg



Hugs å setje på avstandar på kartet

### SITUASJONSPLAN

 Tiltak

Underskrift Situasjonsplan

Dato

**SITUASJONSKART**

Gnr/Bnr: 40/7  
 Adresse: Fureskjeggvegen 71  
 Eigar/søkar: Fureskjegget AS

Kvalitet : FKB-B

Gjeldande plan : Kommuneplan  
 Planformål : LNF/ naust/ næring

Vår referanse: Amg

Sign. ....



Målestokk: 1:500  
 Dato: 15.09.2016

MELAND  
 KOMMUNE



- Gjerde
- Usikker eigedomsgrense
- Målt eigedomsgrense
- Bolighus
- Andre bygg



Hugs å setje på avstandar på kartet

**SITUASJONSPLAN**

Tiltak

Underskrift Situasjonsplan \_\_\_\_\_ Dato \_\_\_\_\_