

SITUASJONSKART

Gnr/Bnr: 47/78
Adresse:
Eigar/søkar:

Kvalitet: FKB-B

Gjeldande plan: Komm. plan
Planformål: bustad

Vår referanse: NTG






Sign.

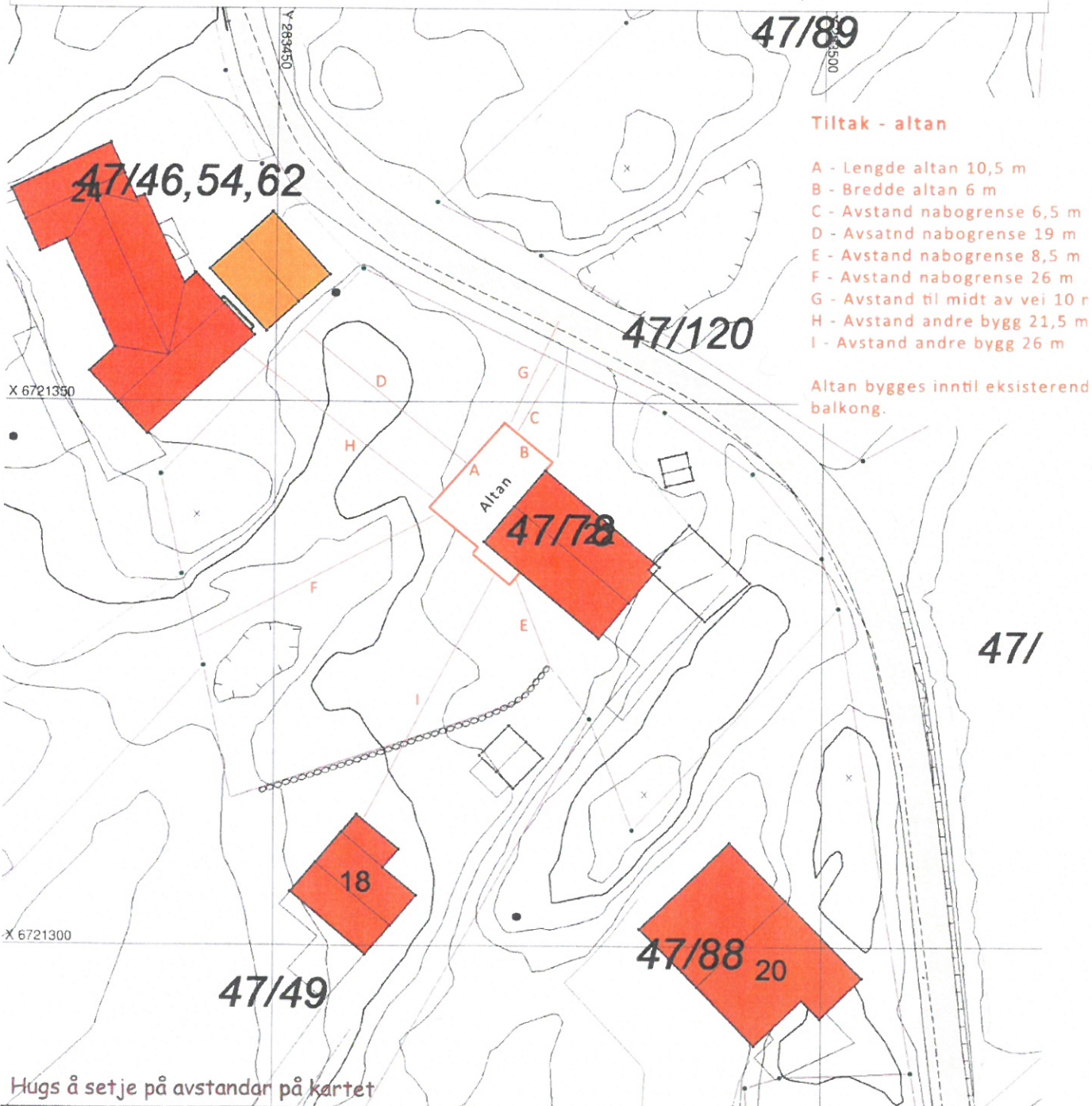


Målestokk: 1:500
Dato: 29.08.2016

MELAND
KOMMUNE



-  Gjerde
-  Bolighus
-  Usikker eigedomsgrense
-  Andre bygg
-  Målt eigedomsgrense



Tiltak - altan

- A - Lengde altan 10,5 m
- B - Breddre altan 6 m
- C - Avstand nabogrense 6,5 m
- D - Avstand nabogrense 19 m
- E - Avstand nabogrense 8,5 m
- F - Avstand nabogrense 26 m
- G - Avstand til midt av vei 10 r
- H - Avstand andre bygg 21,5 m
- I - Avstand andre bygg 26 m

Altan bygges inntil eksisterend balkong.

Hugs å setje på avstandar på kartet

SITUASJONSPLAN

-  Tiltak

Underskrift Situasjonsplan

Dato