

## SITUASJONSKART

Gnr/Bnr: 19/5  
 Adresse:  
 Eigar/søkar: Terje Marheim

Kvalitet : FKB-B



Målestokk: 1:4000  
 Dato: 23.11.2016

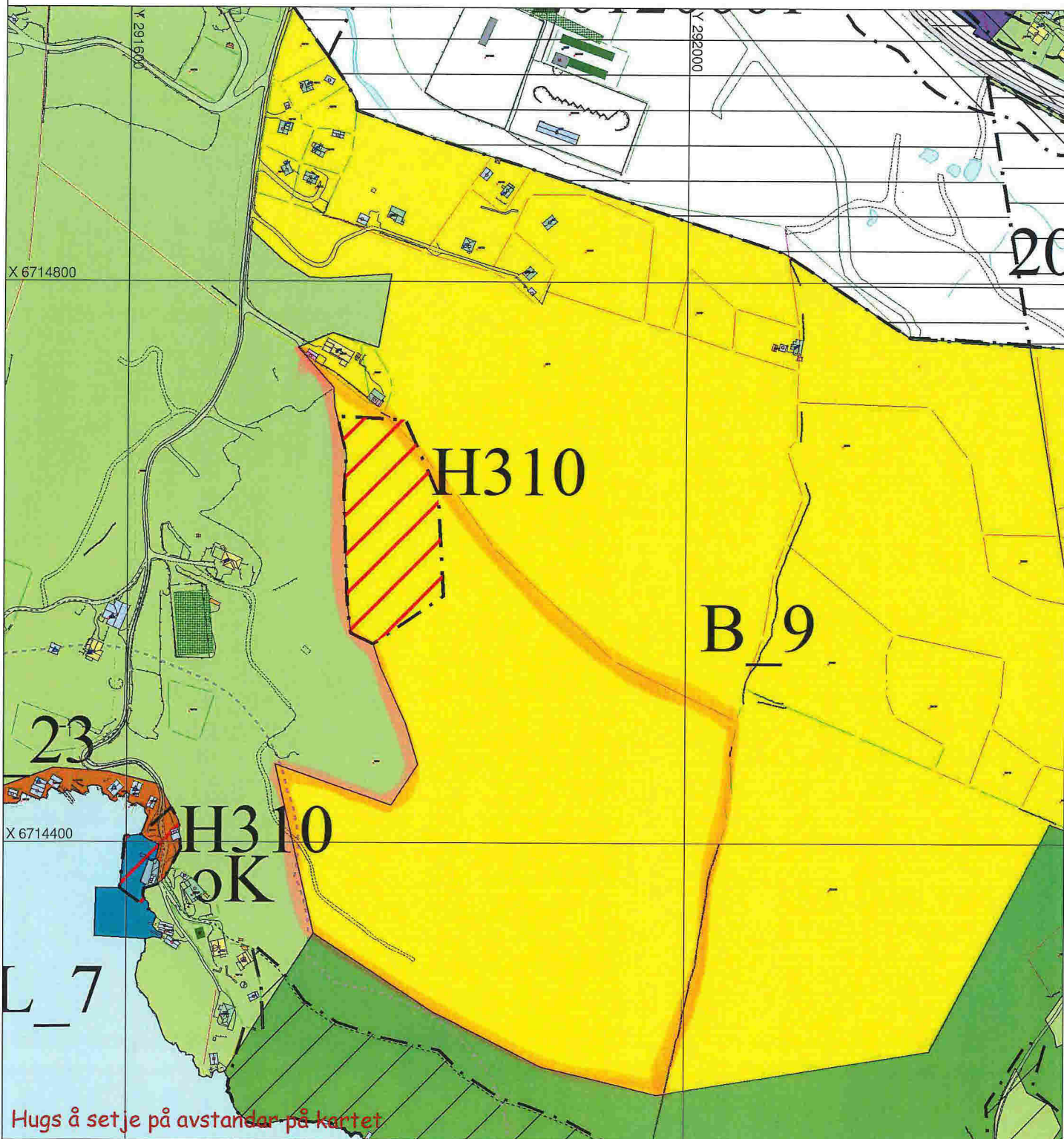
Gjeldande plan : Kommuneplan  
 Planformål : Framtidig bustadområde

Vår referanse: PAS

Sign. ....



- |           |                        |   |            |
|-----------|------------------------|---|------------|
| — # — #   | Gjerde                 |  | Bolighus   |
| - - - - - | Usikker eigedomsgrense |  | Andre bygg |
| — — — — — | Målt eigedomsgrense    |   |            |



## SITUASJONSPLAN



Underskrift Situasjonsplan

Dato