
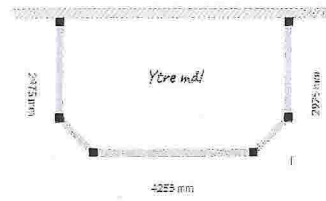
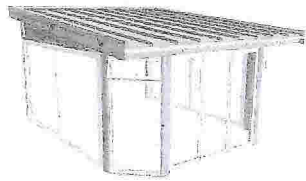


gnr/bnr 23/417 vedl. 1

25-January-2017



Oppsummering

Egenskaper

TYPE	Ubruttoareal, ubehandlet
AREAL	12,7 m ²
BREDDE (MM)	4285
DYBDE (MM)	2975
HØYDE BAKKANT (MM)	2113
HØYDE FORKANT (MM)	2225
TAKSEKJON	5
SNØ-SONE	2

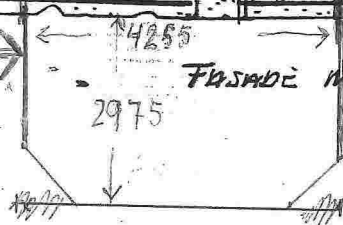
hus/bm 23/417

Vedl. 2

NABOGRENSE



ca 8,3 meter



FASADE MOT ØST.

Vest



Se eiendom

informasjon fra matrikkel og grunnboken

Dato:
25/01 2017

Gårds-/bruksnr: Meland 1256-23/417
Adresse: Paktarmyrhaugen 7, 5918 Frekhaug
Eiendomstype: Grunneiendom

Tegnforklaring grenselinjer:

- Nøyaktig måling
- Middels nøyaktig
- Mindre nøyaktig
- Lite nøyaktig
- Skissenøyaktighet
- · Uavklart grense (m. kvalitet)
- Fiktiv grense
- - Hjelpelinje vannkant
- - Hjelpelinje vegkant
- Hjelpelinje punkt feste

