



Søknad om godkjenning av vald / endring av vald

Søknadsfrist:

- Godkjenning av nytt vald: 15. mai

- Endring av vald: 1. april

Eitt skjema for kvar art (berre eitt kryss!):

Elg Rådyr Bever Hjort Villrein

Fylke: Vestland

Kommune: Osterøy

Les informasjon på baksida

Namn og ev. nr. på valdet: Låstad 4630 10013

Namnet på eigedommen	gnr./bnr.	totalt areal a)	teljande areal/ vasslengd b)	underskrift av jaktrettshavaren c)
1. Ottar Myking	15.1	358	349	Ottar Myking
2. Inge Njåastad	15.2	211	209	Inge M Njåastad
3. Inge Låstad	15.3	301	298	Inge Låstad
4. Torid B. Njåastad	15.5	252	243	Torid B Njåastad
5. Helge Låstad	15.6	64	60	Helge Låstad
6. Øystein Njåastad	15.7	198	191	Øystein Njåastad
7. Osterøy Kommune	15.10	48	48	
8.				
9. Sameige fjellet	15(1-9)	965	965	For 15-1-7 Torgeir Njåastad
10.				
11.				
12.				
13.				
14.				
15.				
16.				
17.				
18.				
19.				

Sum dekar teljande areal / kilometer teljande vasslengd: 2385

Snu arket for å få ei forklaring på a), b) og c).


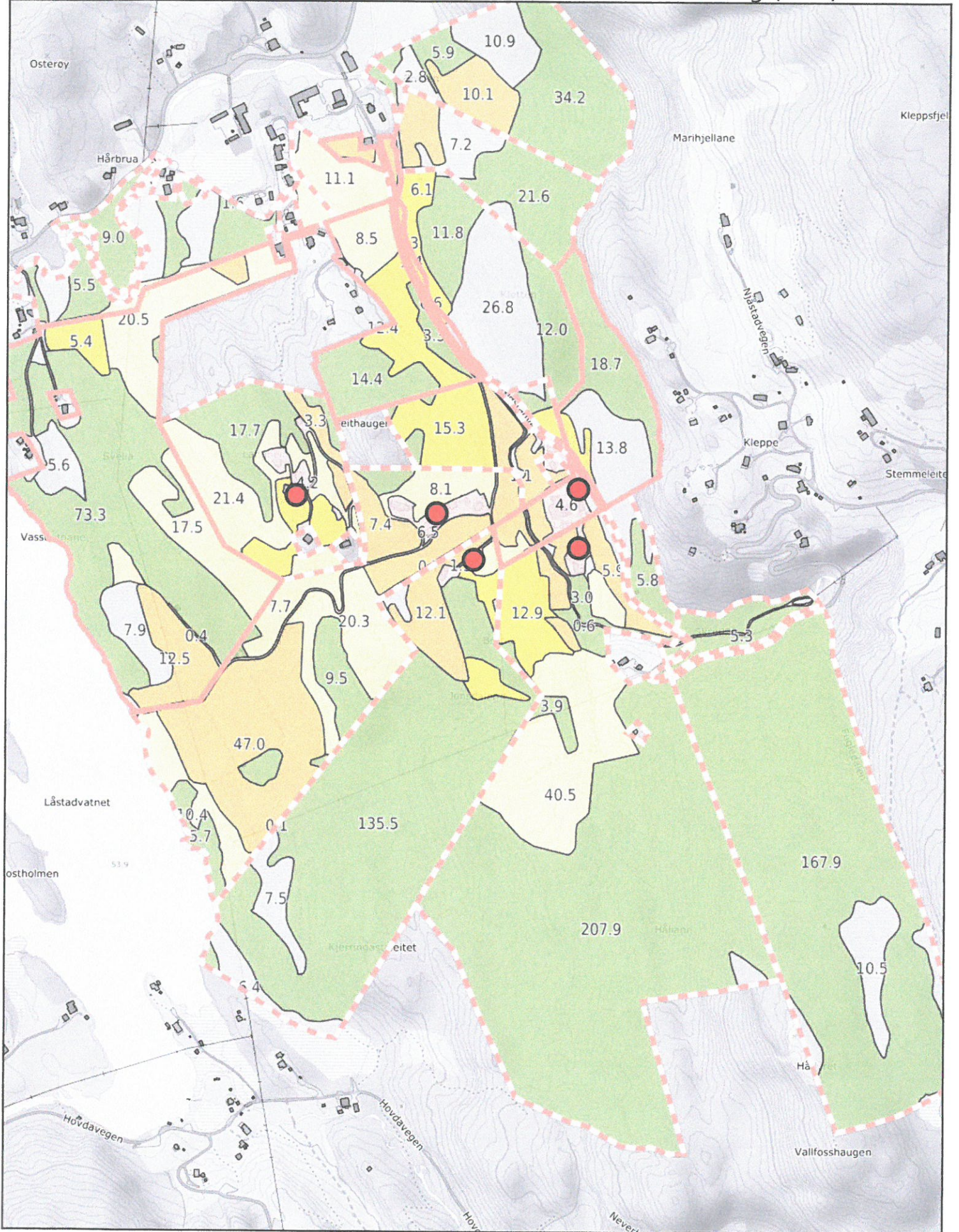
Det blir i tillegg søkt godkjenning for daa "anna areal" som grunnlag for fellingsløyve.

Desse eigedommane ligg innanfor valdsgrensene, men er ikkje med i valdet 15.4 (gnr. /bnr.).

16.03.2023
 Dato Underskrift av valdansvarleg representant
 Torgeir Njåastad

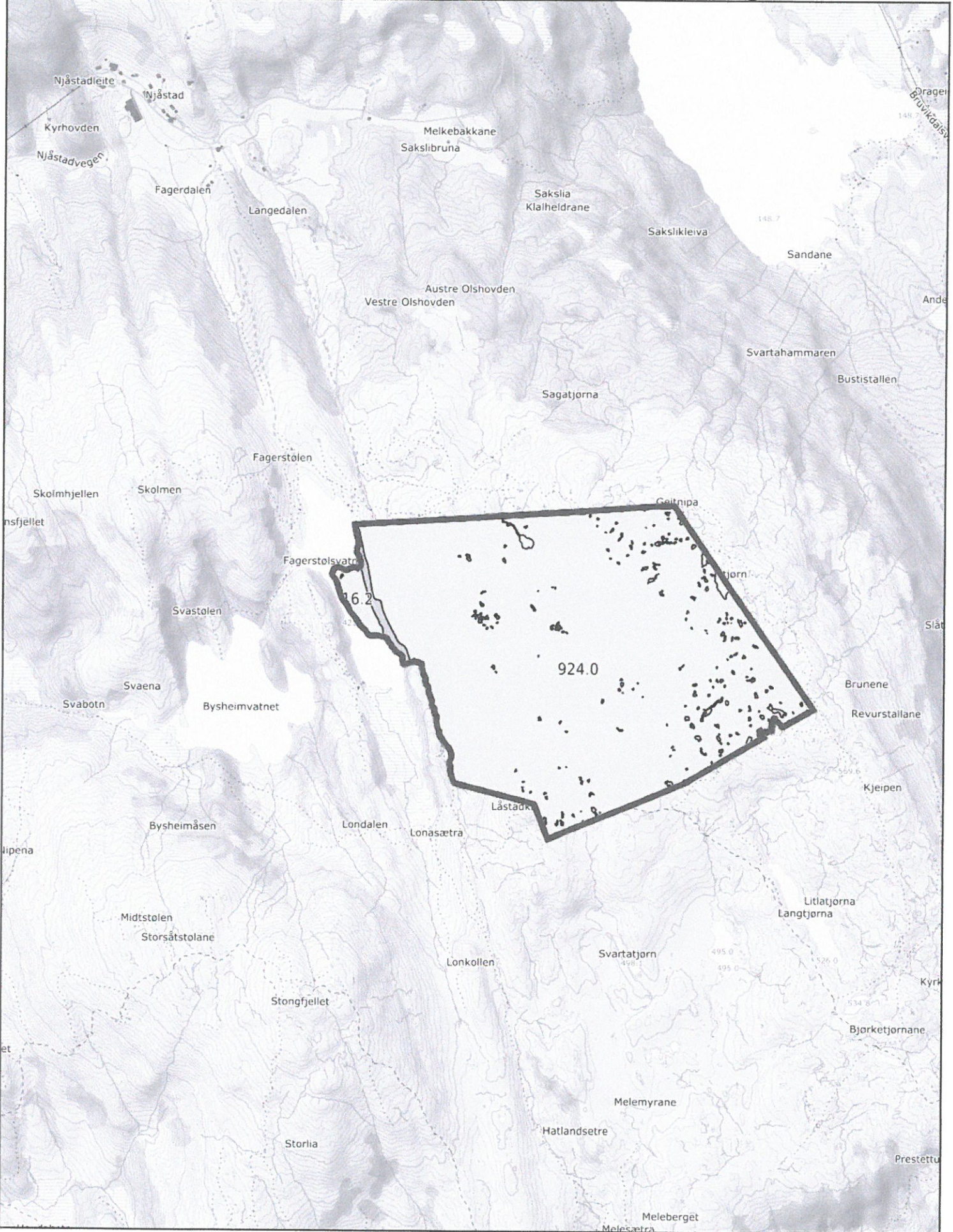
Kommunen godkjenner at valdet er samanhengande, og har ei avgrensning og ei form som gjer at det høver til hjortevilt- og beverjakt. Det blir totalt godkjent daa/km som grunnlag for tildelinga.

Njåstadvegen 81 917 65 661
 Adresse og telefon Dato Underskrift av villreinnernnda / kommunen



Målestokk 1:7500 ved A4 stående utskrift





0 100 200 300m

Målestokk 1:15000 ved A4 stående utskrift

