



Søknad om sykkelritt på veg



Statens vegvesen

- Søker/arrangør har satt seg inn i «Forskrift om sykkelritt på veg»

Arrangør (navn og adresse):	Fana IL Sykkel				
Rittnavn:	Osterøyunden	E-post:	sykkel@fanail.no	Fylke:	Vestland
Rittleder:	Christian Moe	Tlf og e-post:	993 39 641, sykkel@fanail.no		
Andre nøkkelpersoner:	Rune Torkildsen	Tlf og e-post:	917 29 686, torkiru@gmail.com		
Dato(er):	29.05.2023	Tidsrom:	08.00 - 16.00		
Startområde:	Grønskaret	Målområde:	Grønskaret		
Forventet antall deltagere:	200	Antall starter:	7	Antall puljer/lag:	7

Type ritt:	<input checked="" type="checkbox"/> Landevei	<input type="checkbox"/> Terreng	<input type="checkbox"/> Tempo/Triatlon	<input type="checkbox"/> Gate	<input type="checkbox"/> Annet
Nivå på rittet:	<input type="checkbox"/> Klubb	<input type="checkbox"/> Bedrift	<input type="checkbox"/> Krets	<input checked="" type="checkbox"/> Nasjonalt	<input type="checkbox"/> Fritekst
Klasser:	<input checked="" type="checkbox"/> Barn	<input checked="" type="checkbox"/> Ungdom	<input checked="" type="checkbox"/> Senior		
Type start:	<input checked="" type="checkbox"/> Felles	<input type="checkbox"/> Pulje	<input type="checkbox"/> Lag	<input type="checkbox"/> Tempo	

Beskrivelse av løype og start-/målområde med vedlagt kart Vegkart Statens vegvesen . Opplys hvilke vegger som blir berørt (vegnr.).	Vedlegg nr.	1
Risikovurdering for aktuelle faremomenter for ryttere, vakter og andre trafikanter.	Vedlegg nr.	1
Beskrivelse som har betydning for vegnettet: vegger som er stengt eller delvis stengt, tidsrom, parke-ring, publikum etc.	Vedlegg nr.	1
Beskrivelse av ulemper for særlig berørte (nabolaget, nødetater, kollektiv etc.).	Vedlegg nr.	1
Forslag til særskilte trafikkreguleringer og trafikksikkerhetstiltak	Vedlegg nr.	1
Skriftlige tillatelser fra alle vegholdere og eiendomsbesittere for bruk og stenging av veg (kommune, private).	Vedlegg nr.	1
Oversikt over bruk av godkjente vakter og/eller politi med vedlagt kart.	Vedlegg nr.	1
Eventuelt begrunnet behov for unntak fra vegtrafikkloven §§ 4, 5 og 6	Vedlegg nr.	1

- Mer informasjon finner du på [Statens vegvesen sine sider om sykkelritt](#).
- Statens vegvesen kan kreve nærmere opplysninger og kan sette de vilkår for konkurransen som tjener hensynet til sikkerhet, miljø og trafikkavvikling.
- Søknadsskjema sendes, senest fire (4) mnd. før konkurransen, til firmapost@vegvesen.no eller pr. post til Statens vegvesen, Postboks 1010 Nordre Ål, 2605 Lillehammer.
- Kopi av søknaden sendes til politiet. Kontaktinfo til politidistriktene finner dere her: [politidistriktene](#)



leder: Christian Moe, Grunnane 77, 5251 Søreidgrend, tlf: 993 39 641
 e-post: sykkel@fanail.no, hjemmeside: www.fanail.no, bankkonto: 3624.19.28742

SØKNADSKJEMA FOR SYKKELRITT

Event:	
Rittets navn:	Osterøyrunnen
Ritttype:	Fellestart. Klasser inndelt i felt som starter uavhengig
Dato:	Mandag 29. mai 2023
Tidspunkt:	0830 - 1600
Arrangør	Fana IL Sykkel v/ Christian Moe, Grunnane 77, 5251 Søreidgrend
Reglement	Norges Cykleforbunds Lov (L) – gjeldende på rittdato
Løype:	Start og mål ved Grønskaret Grendahus, ved Hartveit. Løypen: FV5422, Vevlevegen (KV1068), FV5422 Revheimsvegen og FV5422 Gjerstadvegen til mål. 1 runde = 12,1 km. Egen løype på ca 7 km for de yngste klassene.
Arena	Start og mål ved Grønskaret Grendahus, på FV5422
Antall deltagere:	200 – 300
Antall tilskuere:	50
Tidl. arrangert:	Ja, i 2015, 2016, 2017, 2018, 2019, 2021 og 2022
Gjennomføring:	
Antall egne MC:	2
Antall lederbiler	10
Egne vakter	Se vedlagt vakt-og-skilt plan
Skilting:	Se vedlagt vakt-og-skilt plan
Endringer fra tidligere år:	Ingen
Behov for politi:	Nei Anvender følgende tiltak etter vanlig prosedyre: <ul style="list-style-type: none"> • Varsling av berørte beboere. Se vedlagt nabovarsel • Vakthold etter angitt skiltplan • Vakter gis opplæring i forkant av rittet og gjøres kjent med vedlagt vaktinstruks
Merknader:	Oppsetting av skilt: <ul style="list-style-type: none"> • Det søkes om å sette opp skilt 302, Innkjøring forbudt, i veien før innkjøring på bro på FV5422 (Gjerstadveien). Omkjøring via Vevleveien, PV1068 eller FV566 Osterøyvegen. Tidstom: 08.15 – 16.00. Se vedlagt skiltplan. • Det søkes om å sette opp skilt 302, Innkjøring forbudt, i veien FV5422 Gjerstadveien ved avkjørsel til Solbjørgveien KV1068. Tidstom: 08.15 – 16.00. Omkjøring via Solbjørdalen (KV1068). Se vedlagt skiltplan. • Det søkes om å sette opp skilt 302, Innkjøring forbudt, i veien før innkjøring på bro på FV5422 (inn på Revheimsveien) og at Revheimsveien, FV5422) er enveiskjørt ved at skilt 302 opp i krysset ved KV1067 og PV1012. Omkjøring via

	<p>Lonevåg, FV5422. Tidstom: 08.15 – 16.00. Se vedlagt skiltplan.</p> <ul style="list-style-type: none"> • Det søkes om fravik fra vegtrafikkloven § 6, 2.ledd, når det gjelder fartsregler, men kun i den grad det er nødvendig for sikker gjennomføringen av rittet. Instruks for minimalisering av behovet (særlig avstand til feltet) vil bli gitt til sjåførene. Erfaringene fra de 5 årene vi har gjennomført arrangementet, er at det er svært få bilister som blir berørt av kravene.
	<p>Motgående trafikk vurderes som største risikofaktor. Vei FV5422 (Gjerstadvegen) fra broen mot start/mål og på strekningen fra avkjørsel Solbjørg (avkjørsel til KV1068) til broen pga uoversiktlig sving ved en gård (på FV 5422), og FV5422 (Revheimveien) fra steinbrudd til broen, utgjør dermed største risiko. Det er derfor søkt om innkjøring forbudt fra ved alle disse veiene slik at de i praksis blir enveiskjørt..</p> <p>Rittet kjøres med høyresvinger, noe som reduserer risikoen ved at veier ikke må krysses.</p> <p>Ellers skal vaktinstruksen være med å sikre trygg gjennomføring av rittet.</p> <p>Evt fravik fra fartsreglene skal minimeres og uansett utføres på en trygg måte og innenfor rammen vegtrafikkloven § 6 1.ledd setter.</p>
Kontaktpersoner hos arrangør:	
Arrangementansvarlig	Christian Moe, 993 39 641, sykkel@fanail.no

Med vennlig hilsen

For Fana IL Sykkelgruppen
Christian Moe
Grunnane 77
5241 Søreidgrend
Tlf: 993 39 641 (m), epost: sykkel@fanail.no



SYKKELGRUPPEN

Osterøyrunnen 2023

Vakt-og-skilt plan

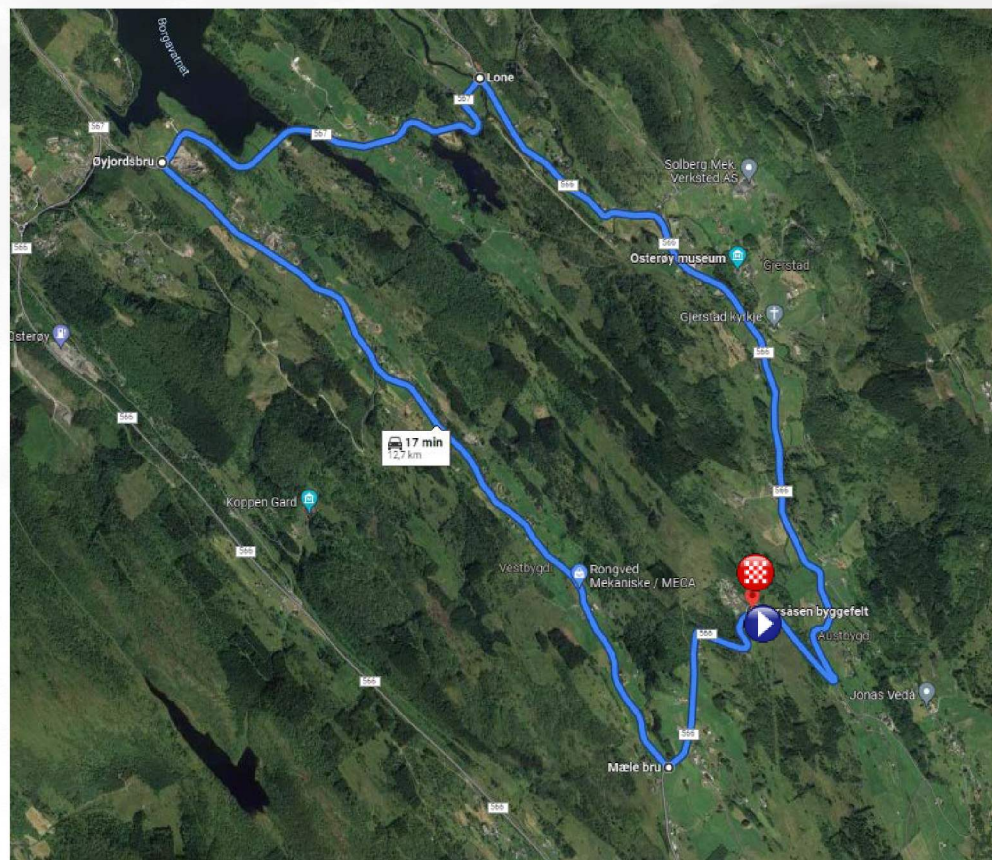
Fana IL Sykkelgruppen



SYKKELGRUPPEN

Osterøyrunden, fellesstart

Løype:	Start og mål ved Grønskaret ungdomshus. Løypen riksvei FV5422, KV1068, FV5422 til mål. 12,7 km pr runde .		
Distanser:	MSenior	7 runder	= 120,0 km
	MJunior	6 runder	= 103,2 km
	M30-	5 runder	= 86,0 km
	M15-16	4 runder	= 68,8 km
	M13-14	2 runder	= 34,4 km
	M11-12	1 runde	= 17,2 km
	M10	½ runde	= 7,0 km*
	KSenior	4 runder	= 68,8 km
	KJunior	4 runder	= 68,8 km
	K30-	4 runder	= 68,8 km
	K15-16	2 runder	= 34,4 km
	K13-14	1 runde	= 17,2 km
	K11-12	½ runde	= 7,0 km*
	K10	½ runde	= 7,0 km*
	*) Egen løype		
Starttidspunkt:	kl 0830	M10, K10, K11-12	
	kl 0900	M15-16, KJunior, K30-, KSenior	
	kl 0905	M13-14, K15-16	
	kl 0910	M11-12, K13-14	
	kl 1200	MSenior	
	kl 1205	MJunior	
	kl 1210	M30-	
	Angitte tidspunkt er orienterende.		





SYKKELGRUPPEN

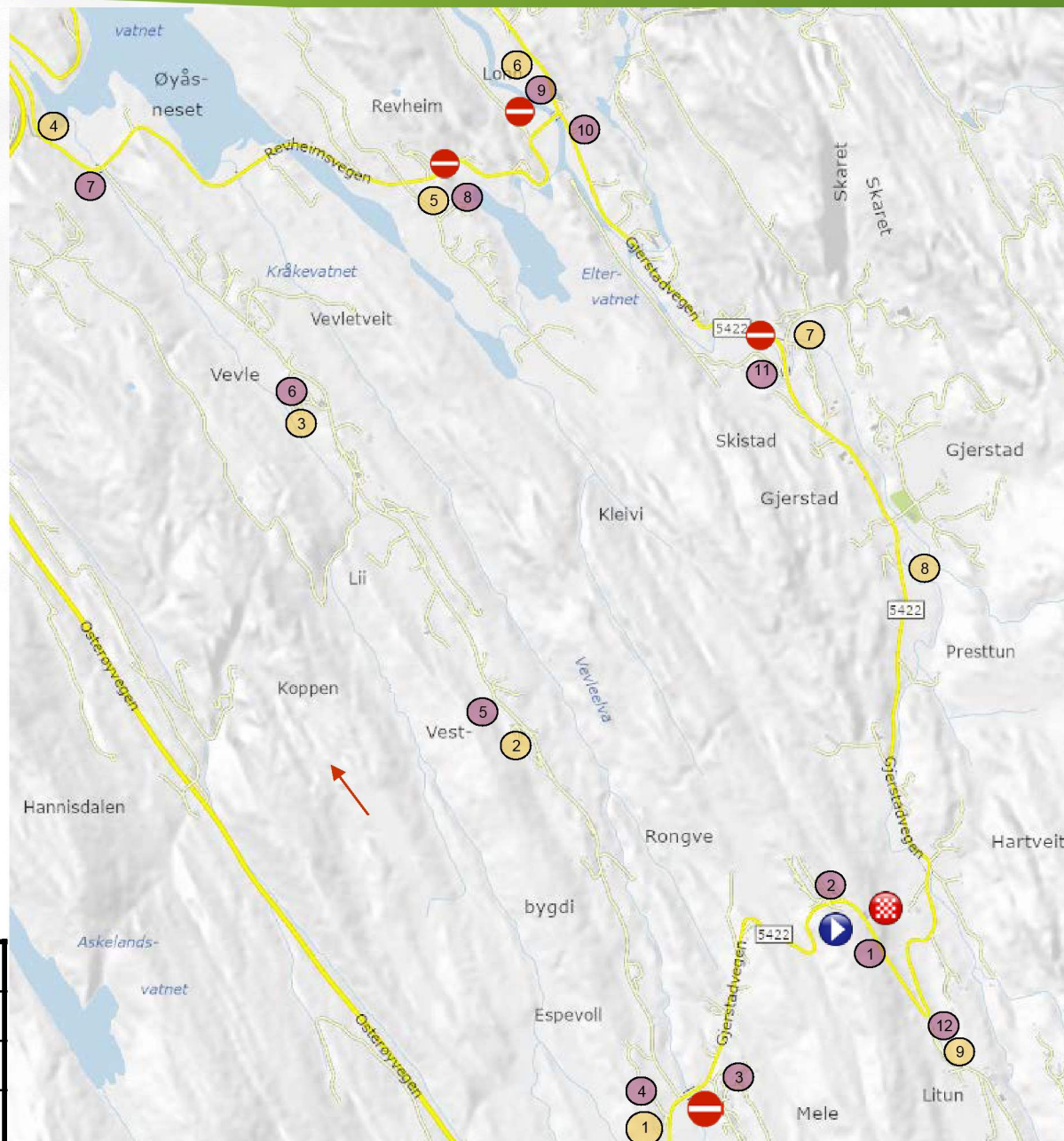
Vakt-og-skilt

Skiltposisjoner: 

Vaktposisjoner: 

Politi: 

Antall vaktposisjoner:	12
Antall vakter:	14
Antall skilt:	10 + 2 stk 302.1
Politi:	0





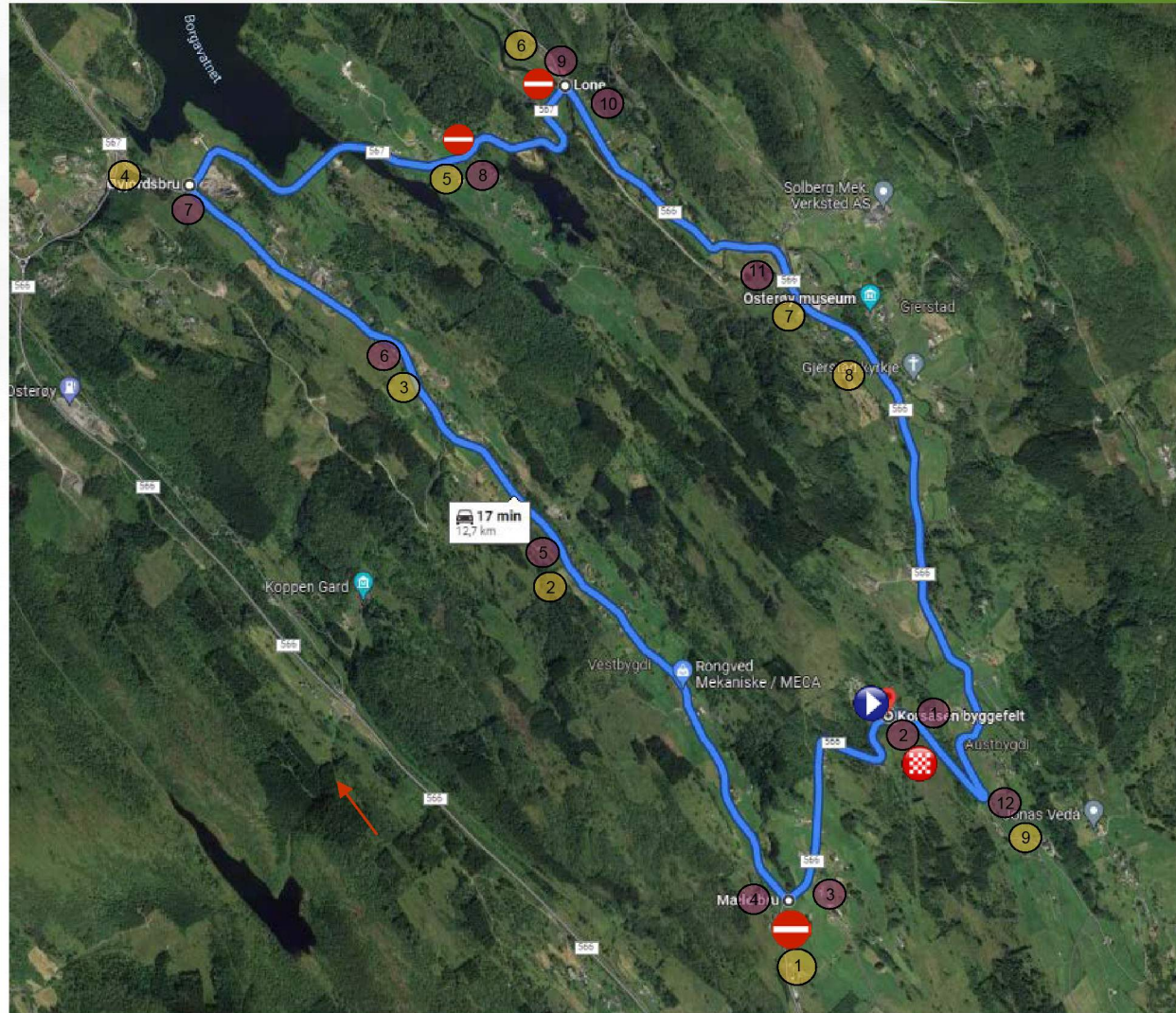
SYKKELGRUPPEN

Vakt-og-skilt

Skiltposisjoner: 

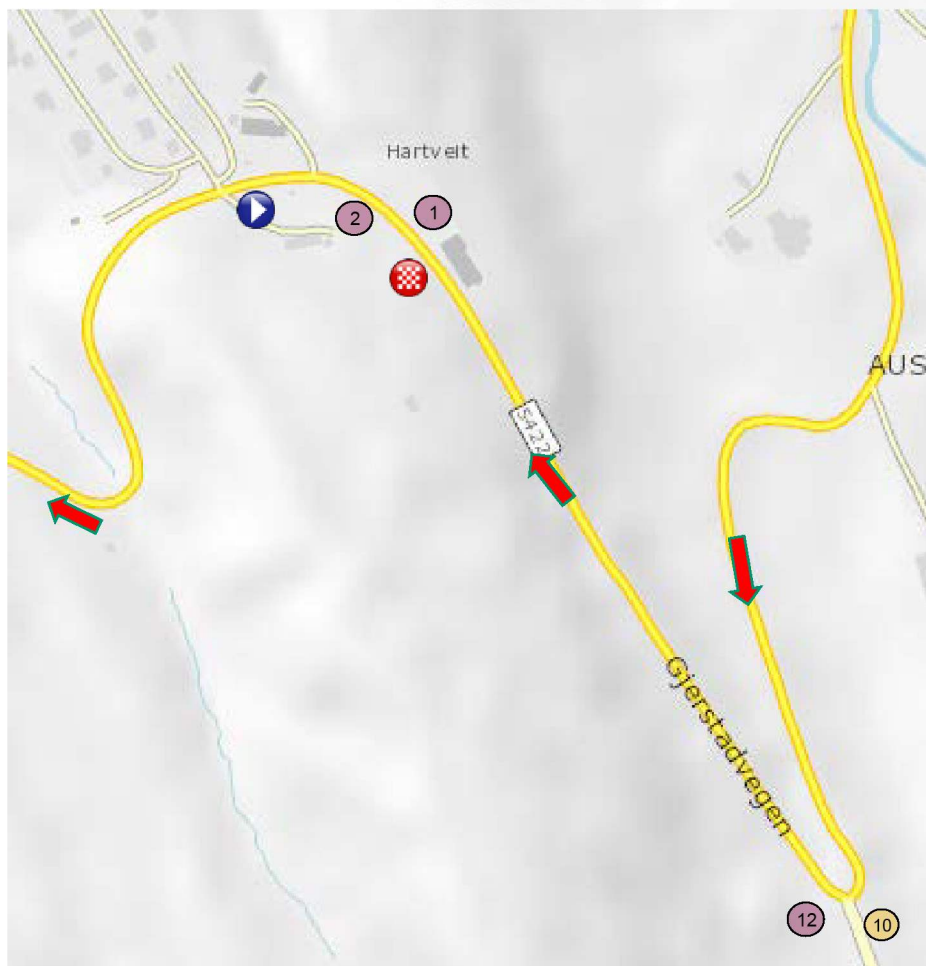
Vaktposisjoner: 

Politi: 



Antall vaktposisjoner:	12
Antall vakter:	14
Antall skilt:	10 + 2 stk 302.1
Politi:	0

VAKT 1, 2 og 12



VAKT 1 / VAKTSJEF OG VAKT 2

Sted:	Ved innkjørsel til grendehus, FV 5422. Start og mål området
Oppgave:	Klargjøre start- og målområdet Hjelpe til når puljene starter
Utstyr	Vest og fløyte

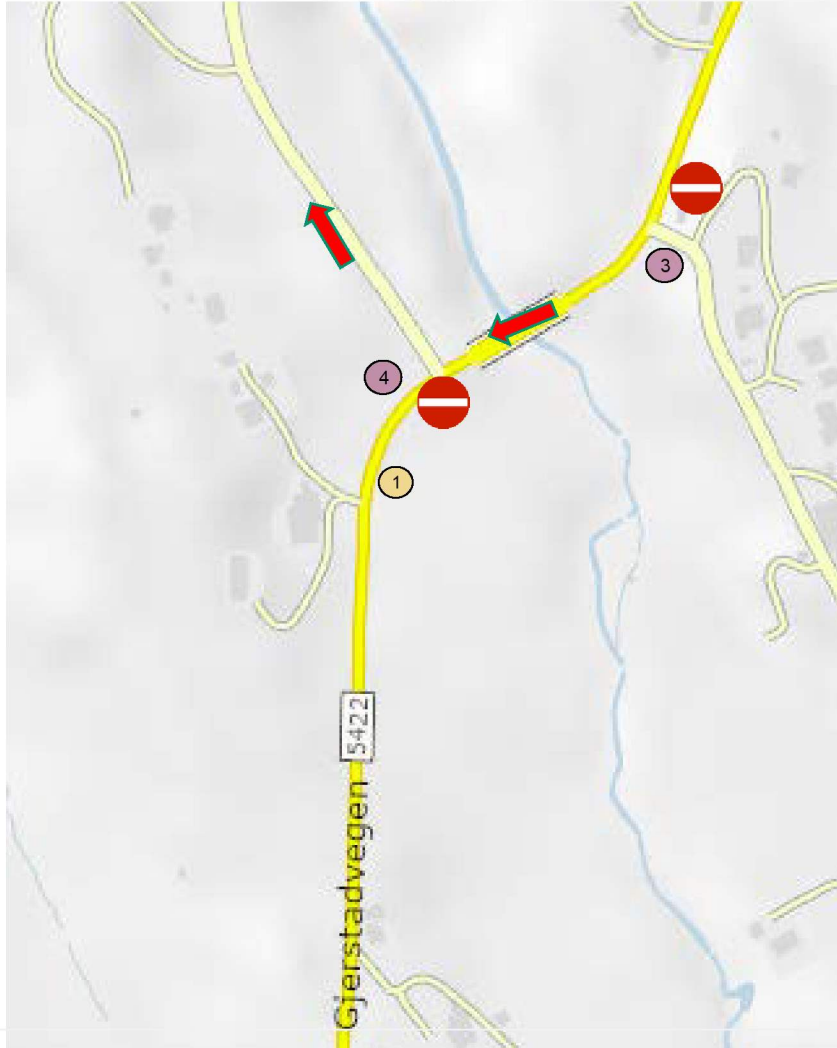
VAKT 12

Sted:	I sving ved busstopp på FV 5422, KV1116
Oppgave:	Informere biler på vei inn i traseen om rittet og anmode om å kjøre i rittretning
Utstyr	Vest



SYKKELGRUPPEN

VAKT 3 og 4



VAKT 3

Sted	I sving før bro, på FV5422
Oppgave	Varsle vakt 4 om ryttere. Informere kjøretøy om å kjøre i rittretning
Utstyr	Vest og fløyte

VAKT 4

Sted	I kryss etter bro (FV5422/KV1068)
Oppgave	Informere kjøretøy om å kjøre i rittretning
Utstyr	Vest

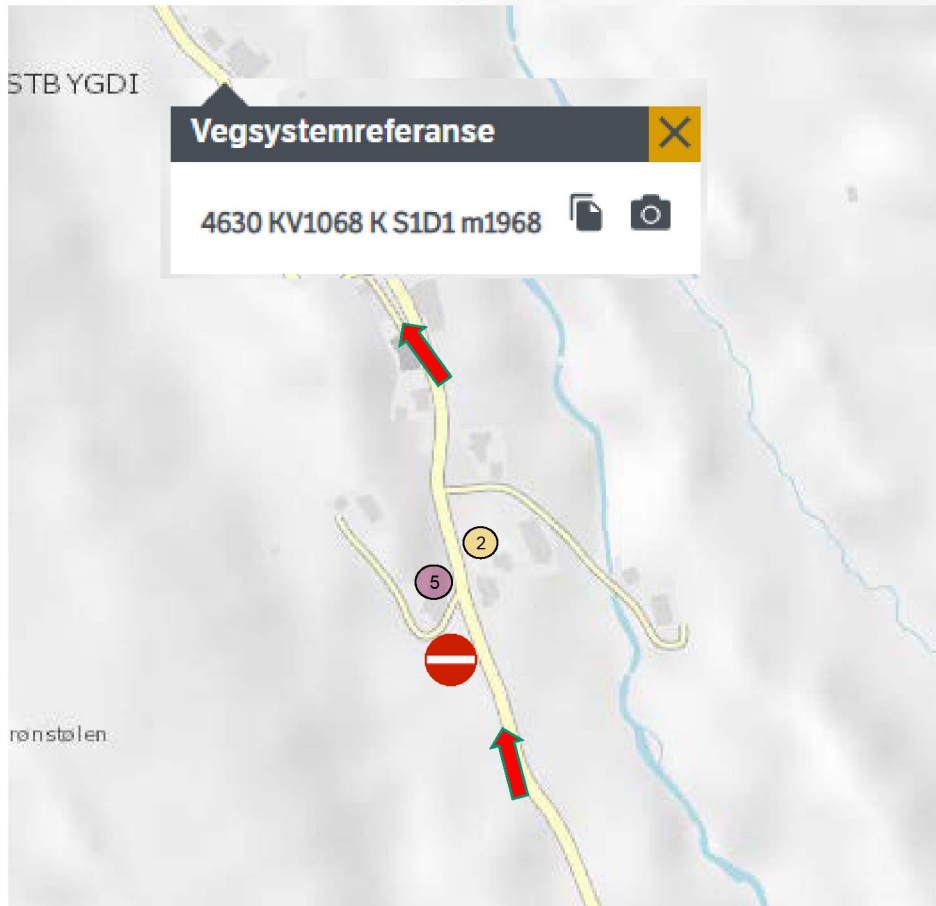
Skilt 1

Hensikt	Skilt 302.1: Hindre trafikk i rittretning Varsle om ritt
---------	---



SYKKELGRUPPEN

VAKT 5



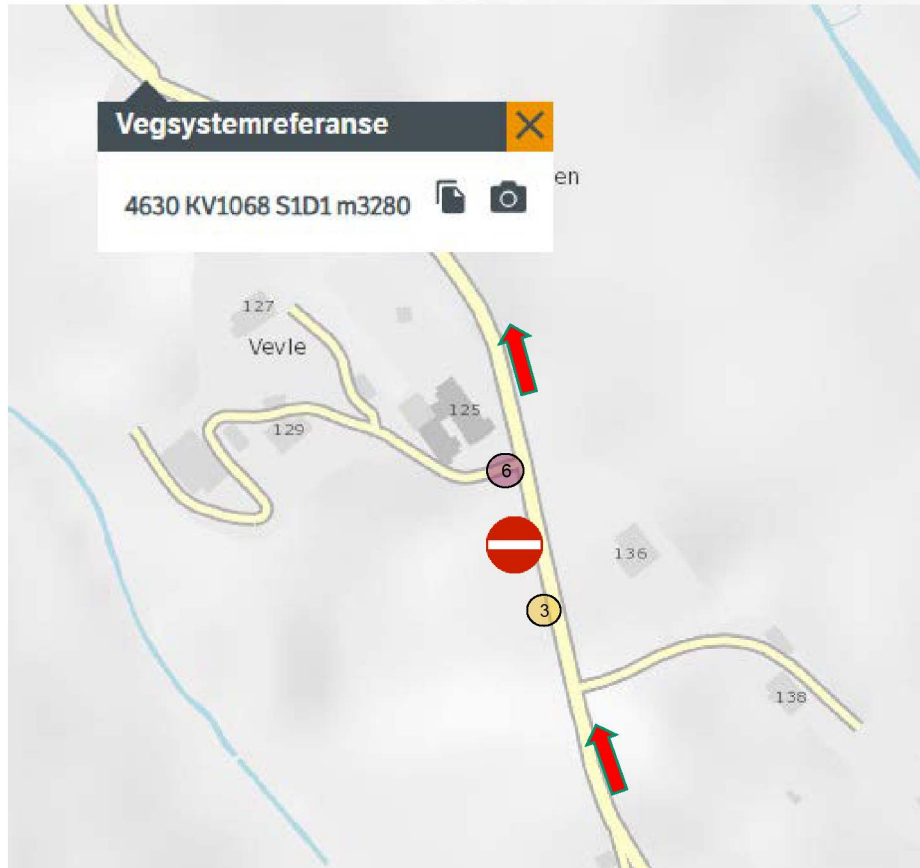
VAKT 5	
Sted	I kryss på KV1068, v/privatvei
Oppgave	Informere kjøretøy om å kjøre i rittretning
Utstyr	Vest og fløyte

Skilt 2	
Hensikt	Skilt 302.1: Hindre trafikk i rittretning Varsle om ritt



SYKKELGRUPPEN

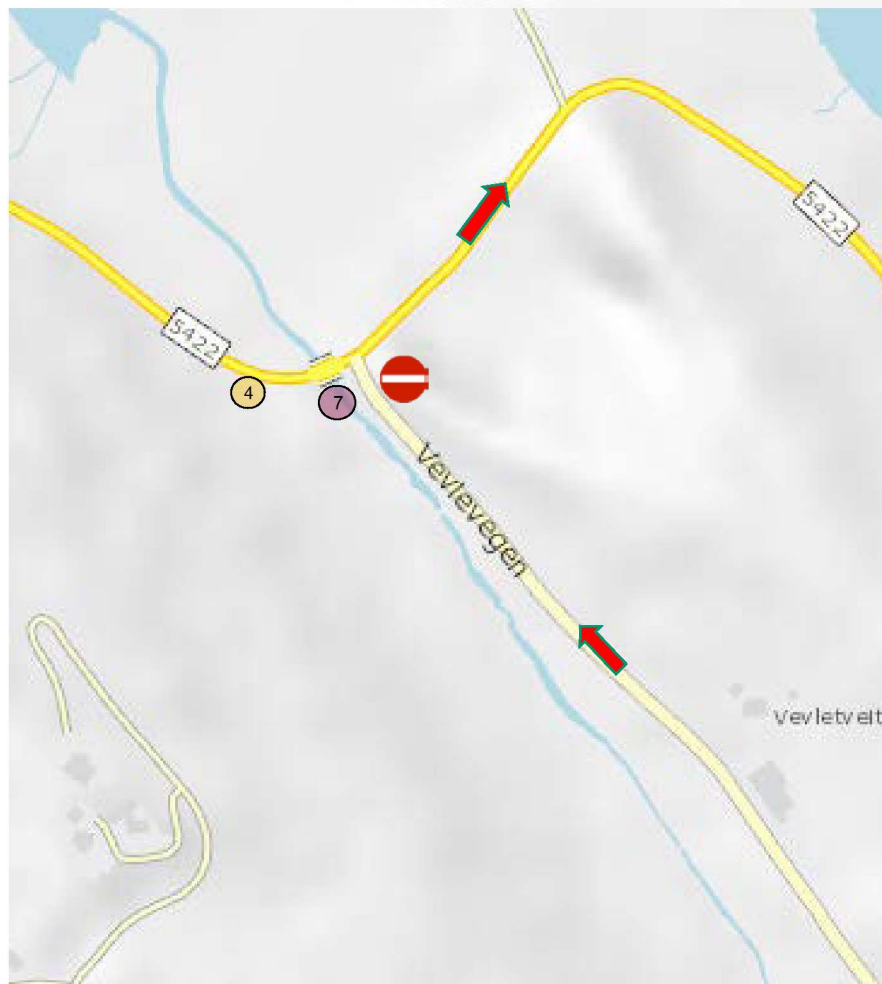
VAKT 6



VAKT 6	
Sted	Ved samlingshus, på KV1068
Oppgave	Sikre at evt biler kjører i rittretning
Utstyr	Vest

Skilt 3	
Hensikt	Skilt 302.1: Hindre trafikk i rittretning Varsle om ritt

VAKT 7



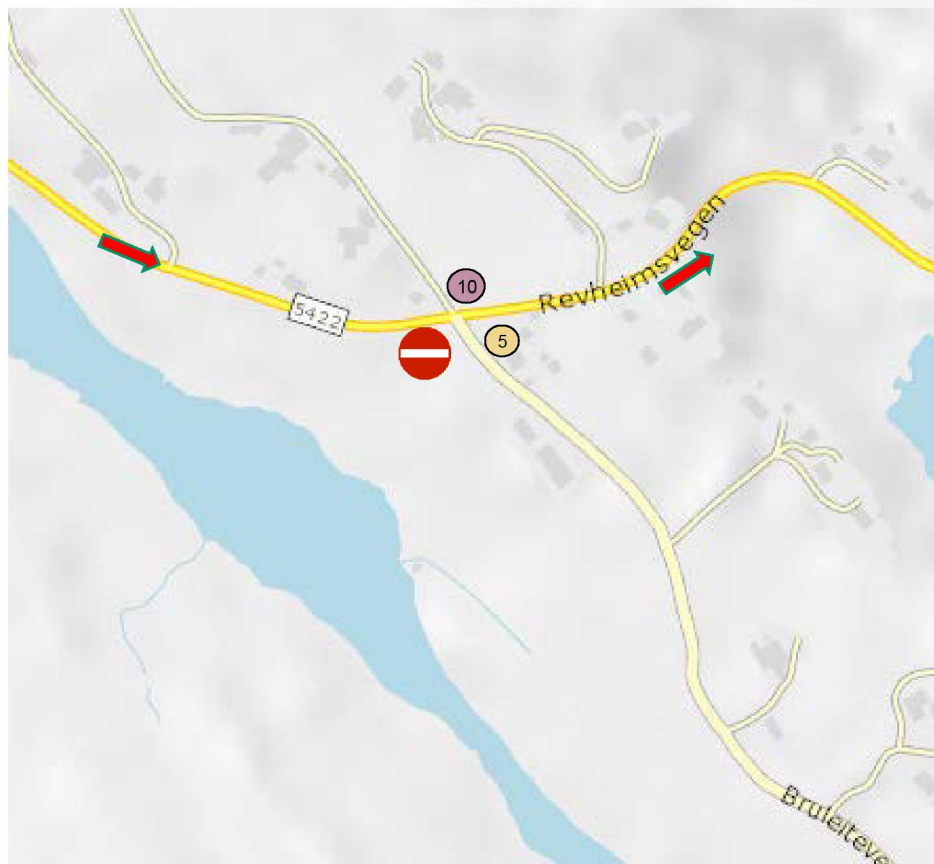
VAKT 7

Sted	Krysset på Haugvik (FV5422/KV1068)
Oppgave	Informere kjøretøy på vei inn i traseen og anmode om å kjøre i rittretning
Utstyr	Vest, flagg og fløyte

Skilt 4

Hensikt	Varsle om ritt
---------	----------------

VAKT 8



VAKT 10

Sted	Krysset inn på FV5422/KV1067/PV1012)
Oppgave	Informere kjøretøy på vei inn i traseen og anmode om å kjøre i rittretning
Utstyr	Vest, flagg og fløyte

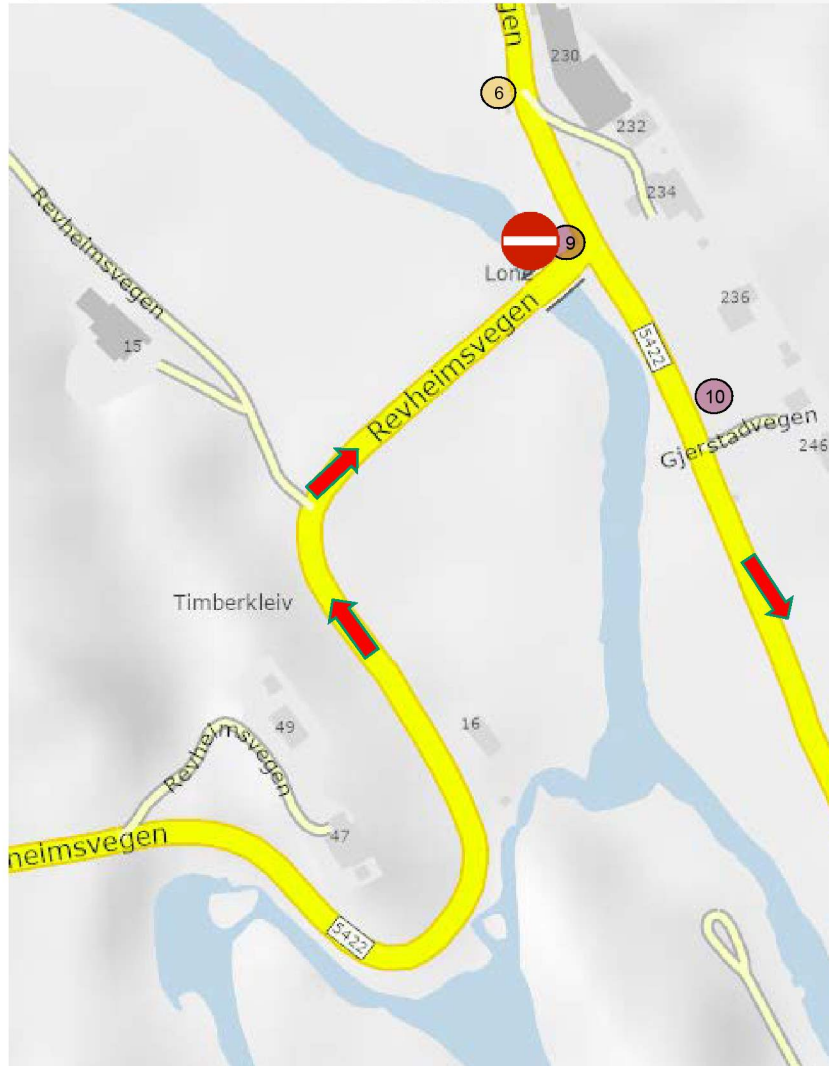
Skilt 5

Hensikt	Skilt 302.1: Innkjøring forbudt Varsle om ritt
---------	---



SYKKELGRUPPEN

VAKT 9 OG 10



VAKT 9

Sted	Krysset inn på FV5422
Oppgave	Varsle kjøretøy på vei inn i traseen Varsle vakt 10
Utstyr	Vest og fløyte

VAKT 10

Sted	Krysset inn på FV5422
Oppgave	Informere kjøretøy på vei inn i traseen og anmode om å kjøre i rittretning
Utstyr	Vest og fløyte

Skilt 6

Hensikt	Skilt 302.1: Innkjøring forbudt Varsle om ritt
---------	---

23.01.2023

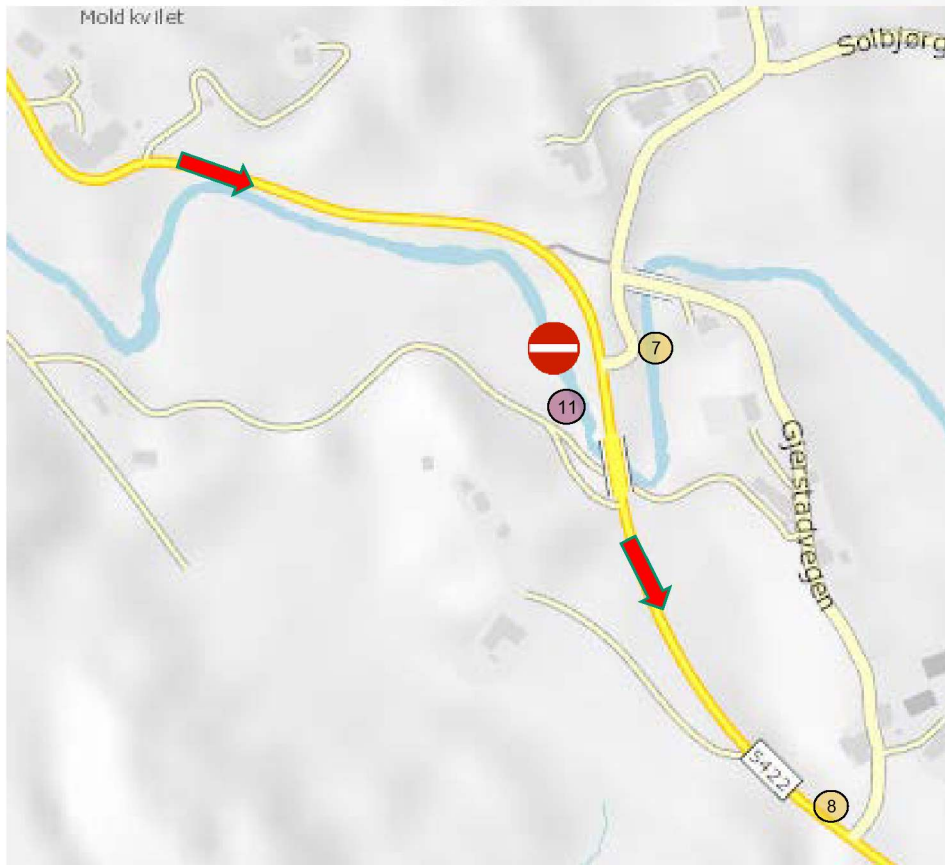
Osterøyrunnen - Vakt-og-skilt plan

12



SYKKELGRUPPEN

VAKT 11



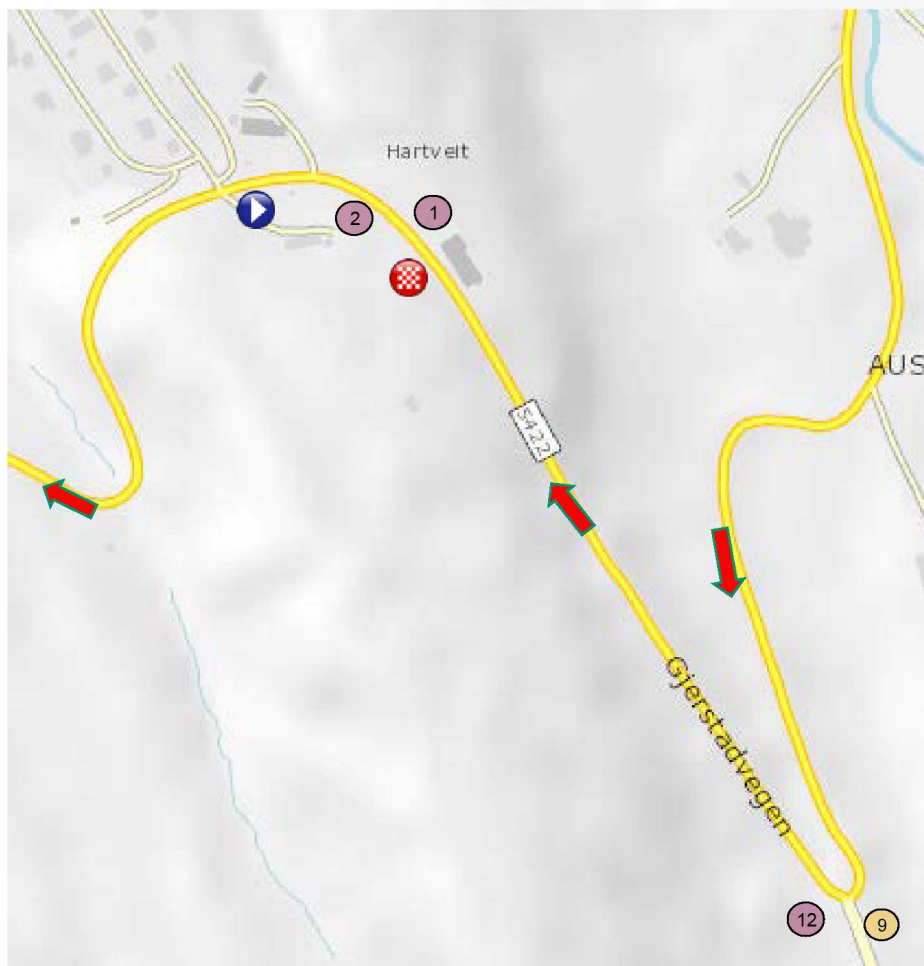
VAKT 11

Sted	Krysset v FV5422/KV1054)
Oppgave	Informere kjøretøy på vei inn i traseen og henviser til å kjøre om Solbjørgdalen, KV1054
Utstyr	Vest, flagg og fløyte

Skilt 7

Hensikt	Skilt 302.1: Innkjøring forbudt (5422) Varsle om ritt
---------	--

VAKT 1, 2 og 12



VAKT 1 / VAKTSJEF OG VAKT 2

Sted:	Ved innkjørsel til grendehus, FV 5422. Start og mål området
Oppgave:	Klargjøre start- og målområdet Hjelpe til når puljene starter
Utstyr	Vest og fløyte

VAKT 12

Sted:	I sving ved busstopp, FV5422/KV1116
Oppgave:	Informere biler på vei inn i traseen om rittet og anmode om å kjøre i rittretning
Utstyr	Vest

Skilt 9

Hensikt	Skilt 302.1: Innkjøring forbudt Varsle om ritt
---------	---

TIL BEBOERE

SYKKELRITT I NÆROMRÅDET

MANDAG 29. mai KL. 8.30 – 13.30
ARRANGERER FANA IL SYKKEL
OSTERØYRUNDEN

RITTLØYPE: START OG MÅL VED GRØNSKARET GRENDAHUS, VED HARTVEIT. LØYPEN FØLGER GJERSTADVEGEN, VEVLEVEGEN, REVHEIMSVEGEN OG GJERSTADVEGEN TIL MÅL.

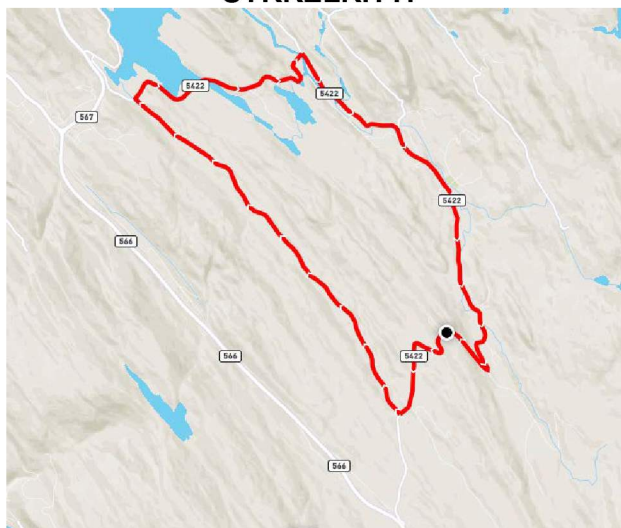
Følgende veier vil være enveiskjørt i rittretning:

1. „GJERSTADVEIEN“ (FV5422) fra start til broen/Vevlevegen. Omkjøring via Vevlevegen og Revheimsvegen, eller Osterøyvegen
2. «VEVLEVEGEN» (KV1068) fra Gjerstadvegen til Revheimsvegen.
3. „GJERSTADVEGEN“ (FV5422) fra avkjørsel til Solbjørg og til broen der «Revheimsveien» kommer ned. Omkjøring via Solbjørgsdalen.
4. „REVHEIMSVEGEN“ (FV5422) fra avkjøring fra Vevlevegen til broen v/Gjerstadvegen. Omkjøring via Lonevåg.

For god sikkerhet for våre syklister og vegfarende i dette tidsrommet, ber vi alle bilister om å:

1. FØLGE UTPLASSERTE VAKTERS ANVISNINGER
2. KJØRE I **SAMME RETNING SOM RITTET** OG IKKE MOT SYKKELFELTENE (SELV OM DET KAN TA NOEN MINUTTER MER Å KJØRE RUNDT)
3. MELD FRA TIL BESØKENDE SOM VENTES UNDER RITTET, SLIK AT OGSÅ DISSE ER ORIENTERT
4. TA KONTAKT MED RITTLÉDER CHRISTIAN MOE, TLF. 993 39 641 VED SPØRSMÅL OM TRAFIKKEN

TAKK FOR AT DERE HJELPER OSS MED Å ARRANGERE ET TRYGT OG SIKKERT SYKKELRITT!



Ieder: Christian Moe, Grunnane 77, 5251 Søreidgrend, tlf: 993 39 641
e-post: sykkel@fanail.no, hjemmeside: www.fanail.no, bankkonto: 3624.19.28742

NCF og NCF Region Vest
Regionens klubber
Oppsatte dommere

Kokstad 23/1-2023

OSTERØY FELLESSTART 2023 (F3D-4)

Fana IL Sykkel innbyr til fellesstarttrippet «Osterøy Fellesstart».

Mandag 29. mai 2023, kl 08:30

Løype:	Start og mål ved Grønnskaret Grendahus, ved Hartveit, FV5422. Løypen følger FV5422, kV1068 Vevleveien, FV5422 Revheimsveien og så FV 5422 Gjerstadveien til mål. 1 runde = 17,2 km. Egen løype for M/K10 og K11/12 (7 km)																																													
Klasser:	Alle klasser																																													
Distanser:	<table> <tr><td>MSenior</td><td>7 runder</td><td>= 120,0 km (NCF Ranking Kat5/3')**</td></tr> <tr><td>MJunior</td><td>6 "</td><td>= 103,2 km (NCF Ranking Kat5/3')**</td></tr> <tr><td>M30-</td><td>5 "</td><td>= 86,0 km (NCF Mastercup)**</td></tr> <tr><td>M60+</td><td>3 "</td><td>= 51,6 km (NCF Mastercup)**</td></tr> <tr><td>M15-16</td><td>4 "</td><td>= 68,8 km (NCF Ranking Kat5/3')</td></tr> <tr><td>M13-14</td><td>2 "</td><td>= 34,4 km</td></tr> <tr><td>M11-12</td><td>1 "</td><td>= 17,2 km</td></tr> <tr><td>M10</td><td>½ "</td><td>= 5,0 km (egen løype)</td></tr> <tr><td>KSenior</td><td>4 "</td><td>= 68,8 km (NCF Ranking Kat5/3')</td></tr> <tr><td>KJunior</td><td>4 "</td><td>= 68,8 km (NCF Ranking Kat5/3')</td></tr> <tr><td>K30-</td><td>4 "</td><td>= 68,8 km (NCF Mastercup)</td></tr> <tr><td>K15-16</td><td>2 "</td><td>= 34,4 km (NCF Ranking Kat5/3')</td></tr> <tr><td>K13-14</td><td>2 "</td><td>= 34,4 km</td></tr> <tr><td>K11-12</td><td>1 "</td><td>= 17,2 km</td></tr> <tr><td>K10</td><td>½ "</td><td>= 5,0 km (egen løype)</td></tr> </table> <p>*) Ranking kat 5 på enkeltritt, kat 3 sammenlagt. **) Ved liten påmelding i MSenior og MJunior, vil de bli stått sammen med M30+</p>	MSenior	7 runder	= 120,0 km (NCF Ranking Kat5/3')**	MJunior	6 "	= 103,2 km (NCF Ranking Kat5/3')**	M30-	5 "	= 86,0 km (NCF Mastercup)**	M60+	3 "	= 51,6 km (NCF Mastercup)**	M15-16	4 "	= 68,8 km (NCF Ranking Kat5/3')	M13-14	2 "	= 34,4 km	M11-12	1 "	= 17,2 km	M10	½ "	= 5,0 km (egen løype)	KSenior	4 "	= 68,8 km (NCF Ranking Kat5/3')	KJunior	4 "	= 68,8 km (NCF Ranking Kat5/3')	K30-	4 "	= 68,8 km (NCF Mastercup)	K15-16	2 "	= 34,4 km (NCF Ranking Kat5/3')	K13-14	2 "	= 34,4 km	K11-12	1 "	= 17,2 km	K10	½ "	= 5,0 km (egen løype)
MSenior	7 runder	= 120,0 km (NCF Ranking Kat5/3')**																																												
MJunior	6 "	= 103,2 km (NCF Ranking Kat5/3')**																																												
M30-	5 "	= 86,0 km (NCF Mastercup)**																																												
M60+	3 "	= 51,6 km (NCF Mastercup)**																																												
M15-16	4 "	= 68,8 km (NCF Ranking Kat5/3')																																												
M13-14	2 "	= 34,4 km																																												
M11-12	1 "	= 17,2 km																																												
M10	½ "	= 5,0 km (egen løype)																																												
KSenior	4 "	= 68,8 km (NCF Ranking Kat5/3')																																												
KJunior	4 "	= 68,8 km (NCF Ranking Kat5/3')																																												
K30-	4 "	= 68,8 km (NCF Mastercup)																																												
K15-16	2 "	= 34,4 km (NCF Ranking Kat5/3')																																												
K13-14	2 "	= 34,4 km																																												
K11-12	1 "	= 17,2 km																																												
K10	½ "	= 5,0 km (egen løype)																																												
Starttidspunkt:	kl 0830 M10, K10 kl 0900 M15-16, KJunior, K30-, KSenior kl 0905 M/K13-14, K15-16 kl 0910 M/ K11-12 kl 1200 MSenior kl 1205 MJunior kl 1210 M30- Angitte tidspunkt er orienterende, det tas forbehold om justeringer.																																													
Påmelding:	Via EQ-Timing innen søndag 21. mai																																													
Startkontingenter:	M/K jun/sen/30+ 300 kr, øvrige 170 kr, etteranmelding dobbel Bankkonto: 3624.19.28742, Fana IL Sykkelgruppen																																													
Garderobe:	Osterøyhallen, Lonevåg																																													
Informasjon:	Kontaktperson: Christian Moe, 993 39 641 (m) epost: sykkel@fanail.no , www.fanail.no																																													
Merknader:																																														

Med vennlig hilsen

Christian Moe, Fana IL Sykkelgruppen, epost: sykkel@fanail.no, 993 39 641 (m)