









Fv. 567 - Skiltliste - særskild fartsgrense – Helldal-Hosanger - Osterøy kommune

Pos.	Skiltbilde	Skilt nr.	Str/ Teksth.	Foliekl/ belysning	Plate		Oppsett		Høgd UK skilt	Merknader
					Type	Antall	Type	Antall		
1a - 1b		362.60	MS	KI 1	Std	1 + 1 NY	Typ 3: 89 mm stolpe og fundament	1 + 1 NY	2000	2 nye skiltoppsett, felles med Pos 2a og 2b
2a - 2b		364.60	MS	KI 1	Std	1 + 1 NY	Typ 3: 89 mm stolpe og fundament	1 + 1 NY	2000	2 nye skiltoppsett, felles med Pos 1a og 1b
3		206 723,15				1 FJ		1 FJ		Fjerne eksisterande skilt og oppsett (vert erstatta av Pos 4)
4		362.60 206 723.15	MS	KI 1	Std	1 NY	Typ 3: 89 mm stolpe og fundament	1 NY	2000	Nye skilt på nye oppsett
5, 6		362.60 206	MS	KI 1	Std	2 NY	Typ 3: 89 mm stolpe og fundament	2 NY	2000	Nye skilt på nye oppsett
7, 8, 9, 10		362.60	MS	KI 1	Std	4 NY	Typ 3: 89 mm stolpe og fundament	4 NY	2000	Nye skilt på nye oppsett
11a - 11b		362.50				Eksisterande		Eksisteranse	2000	Eksisterande skilt skal stå uendra. Samme oppsett som 12a og 12b.
12a - 12b		362.60 364.50	MS	KI 1	Std	1 + 1 NY 1 + 1 FJ	Typ 1: 89 mm stolpe og fundament	Eksisterande	2000	Erstatte eksisterande 364.50 med nye 362.60

Folieklasse

- 1, 2 eller 3
- IB = Innvendig belyst
- UB = Utvendig belyst
- BP = Billedpunkt
- FG = Fullgrafisk

Antall

- FJ = Fjernes
- FL = Flyttes
- NY = Nye skilt

Oppsett type

- 1 = Eksisterende stolpe
- 2 = Stolpe 60 mm med fundament
- 3 = Stolpe 89 mm med fundament
- 4 = NE – Godkjent mast og fundament
- 5 = Monteres på (...)



Vestland
fylkeskommune

TITTEL

TEGNET AV

VANDASKOG JOSTEIN

MÅLESTOKK

1: 1

DATO

21.04.2023

FILNAVN

SKILTPLAN.VSDX

SIDE

2 AV 2

REVISJON

0