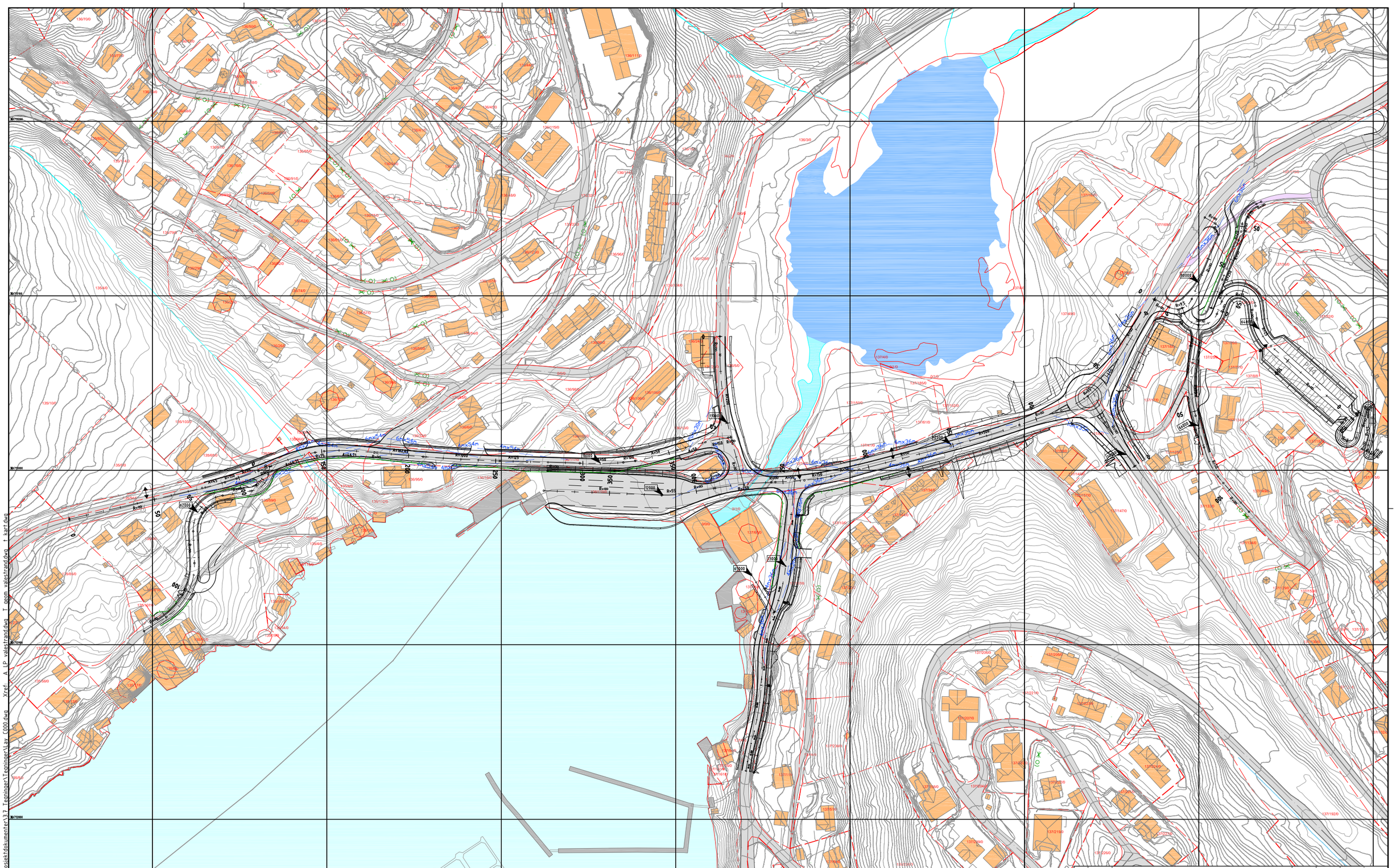

Rev.	Dato	Revideringen gjelder	Nr.	Saksb.	Sldem.k.	Oppdr.a.

Osterøy kommune

Prosjektering veg
Valestrand sentrum - Områdeplan

Oversiktstegning

Vedlegg til reguleringsplan

Tegnet av SALO	Saksbehandler SALO	
Sldemannskontr. JOFO	Oppdragsansvarlig SALO	
Fag Veg	Målestokk 1:1000 (A1)	
Dato 19.02.2016		
Oppdragsnr. A073978	Status Reguleringsplan	
Tegning nr. B001	Rev.	

COWI

Format A1 Filnavn O:\A070000\A073978\3 Prosjektdokumenter\3.7 Tegninger\Tegninger\Lay C000.dwg Xref: A_LP valestrand.dwg T_geom valestrand.dwg t_kart.dwg

Plot: salo 17.02.2016 20:39

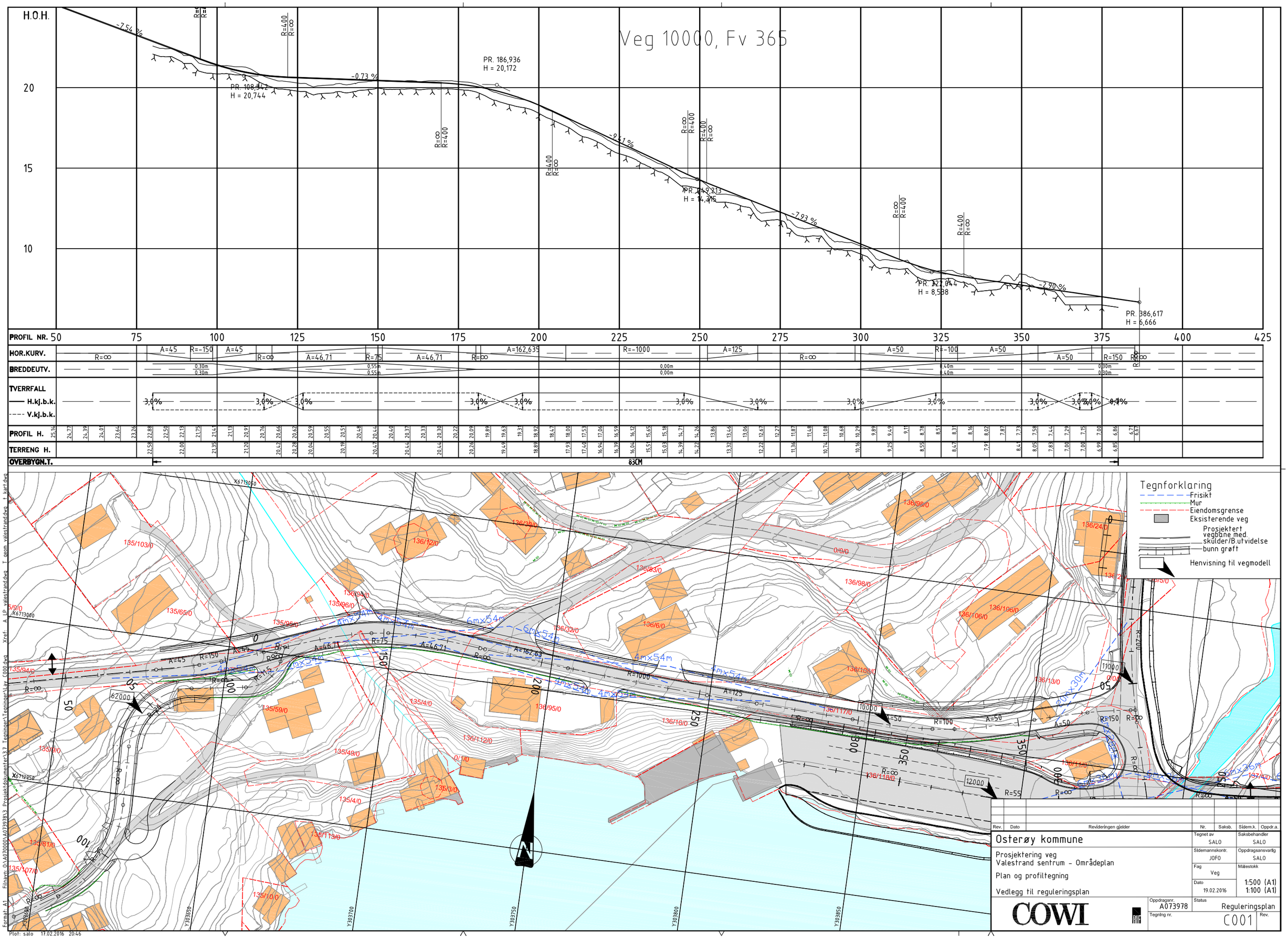

Rev.	Dato	Revideringen gjelder	Nr.	Saksb.	Sidem.k.	Oppdr.a.

Osterøy kommune

Prosjektering veg
Valestrand sentrum - Områdeplan

Plan og profiltegning

Vedlegg til reguleringsplan

COWI

Tegnet av	SALO
Saksbehandler	SALO
Sidemannskontr.	JOFO
Oppdragsansvarlig	SALO
Fag	Veg
Målestokk	1:500 (A1) 1:100 (A1)
Dato	19.02.2016
Oppdragsnr.	A073978
Status	Reguleringsplan
Tegning nr.	C001
Rev.	

Format: A1 Filnavn: O:\A070000\A073978\3 Prosjektdokumenter\3.7 Tegninger\Tegninger\Lay C000.dwg Xref: A_LP valestrand.dwg T geom valestrand.dwg t kart.dwg

Plot: salo 17.02.2016 20:46

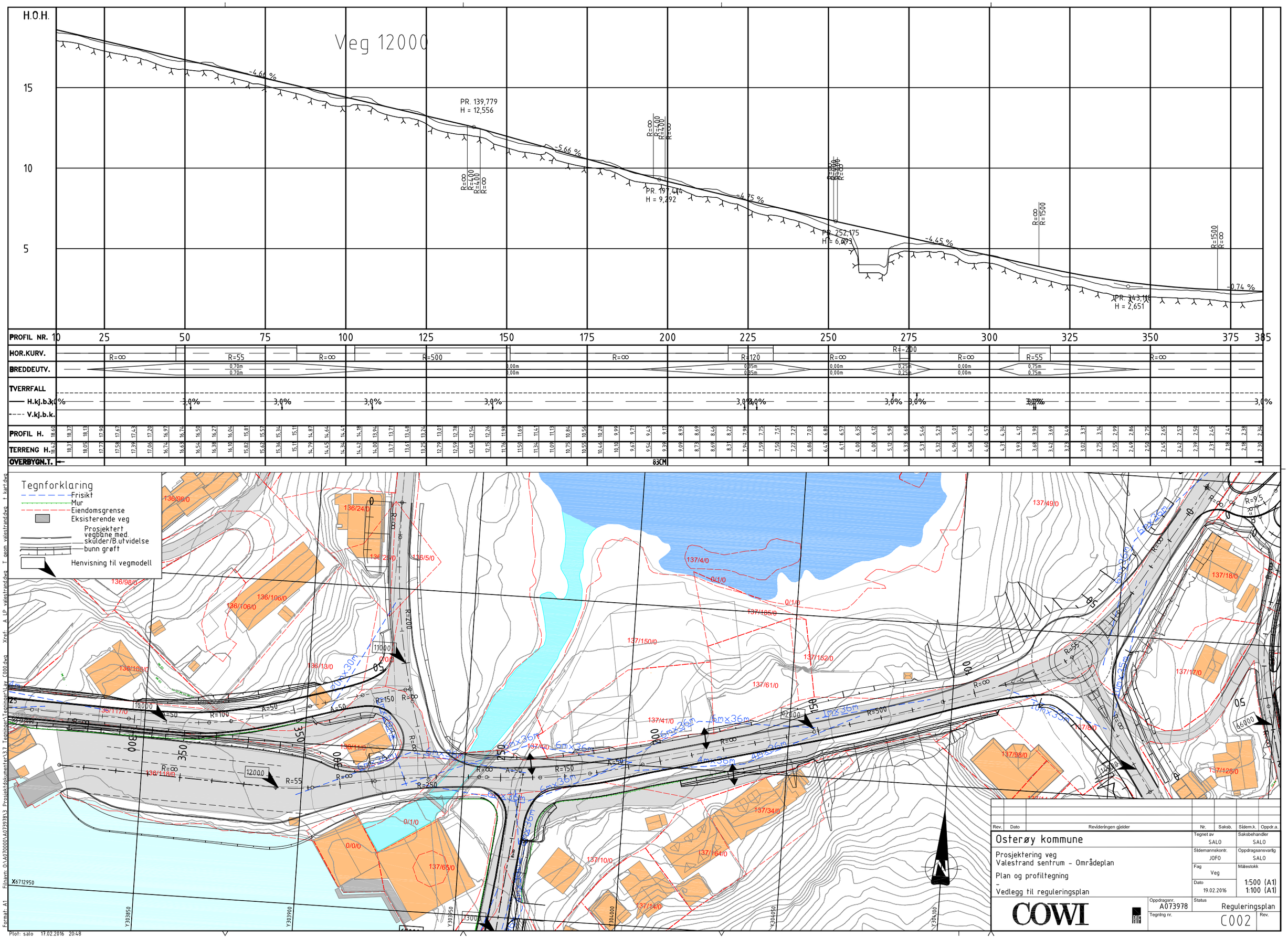
H.O.H.
Veg 12000
-4,66 %
-5,66 %
-4,75 %
-4,45 %
-0,74 %
PR. 139,779
H = 12,556
PR. 197,414
H = 9,292
PR. 252,175
H = 6,293
PR. 343,110
H = 2,651
PROFIL NR.
HOR.KURV.
BREDDEUTV.
TVERRFALL
H.kj.b.k.
V.kj.b.k.
PROFIL H.
TERRENG H.
OVERBYGN.T.
83CM
Tegnforklaring
Frisikt
Mur
Eiendomsgrense
Eksisterende veg
Prosjektert vegbane med skulder/B.utvidelse
bunn grøft
Henvisning til vegmodell
Rev.
Dato
Revideringen gjelder
Nr.
Saksb.
Sidem.k.
Oppdr.a.
Osterøy kommune
Prosjektering veg
Valestrand sentrum - Områdeplan
Plan og profiltegning
-
Vedlegg til reguleringsplan
Tegnet av
SALO
Saksbehandler
SALO
Sidemannskontr.
JOFO
Oppdragsansvarlig
SALO
Fag
Veg
Målestokk
1:500 (A1)
1:100 (A1)
Dato
19.02.2016
COWI
Oppdragsnr.
A073978
Status
Reguleringsplan
Tegning nr.
C002
Rev.
Format: A1
Filnavn: O:\A070000\A073978\3 Prosjektdokumenter\3.7 Tegninger\Tegninger\Veg\C000.dwg
Xref: A_LP valestrand.dwg T geom valestrand.dwg T kart.dwg
Plot: salo 17.02.2016 20:48

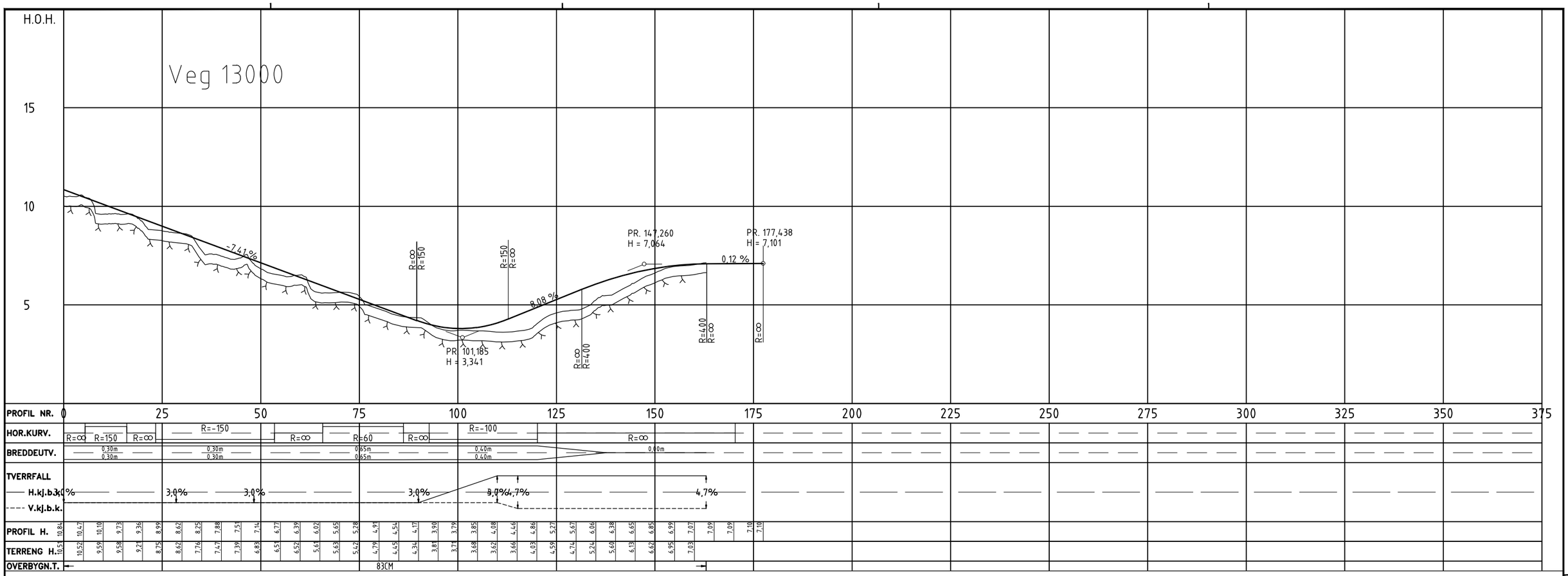

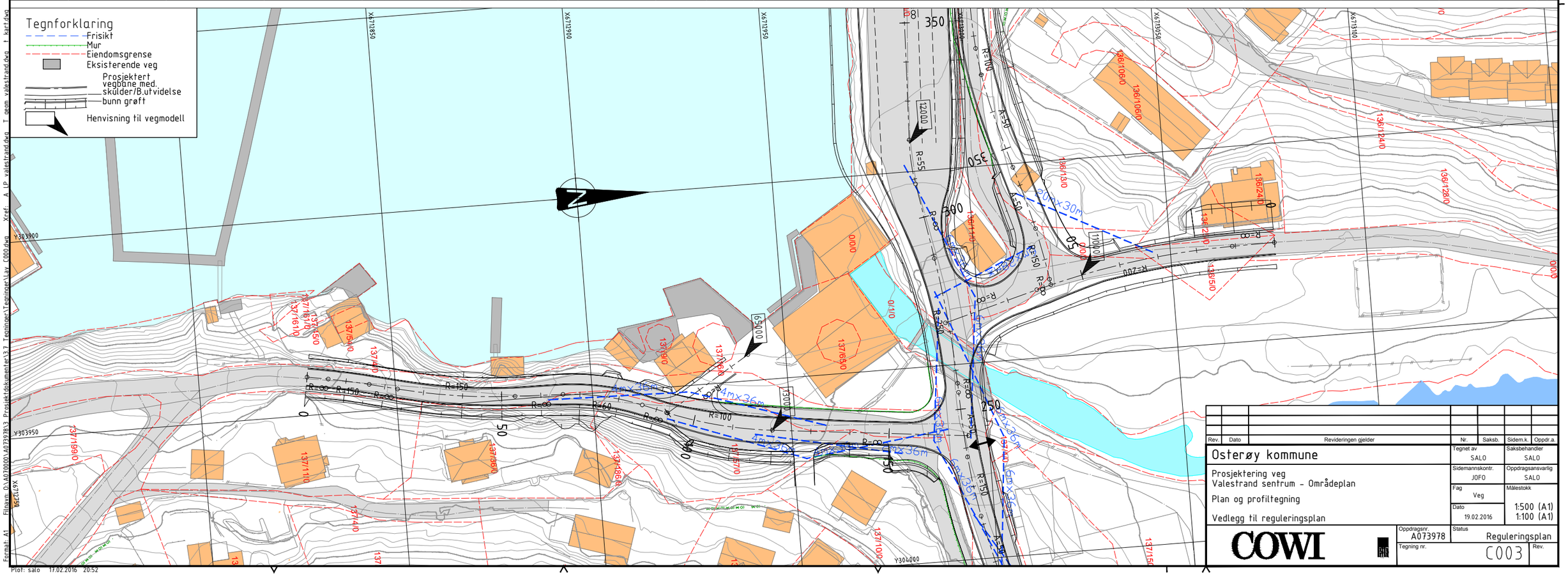

Rev.	Dato	Revideringen gjelder	Nr.	Saksb.	Sidem.k.	Oppdr.a.

Osterøy kommune

Prosjektering veg
Valestrand sentrum - Områdeplan

Plan og profiltegning

Vedlegg til reguleringsplan

COWI

Tegnet av	SALO
Saksbehandler	SALO
Sidemannskontr.	JOFO
Oppdragsansvarlig	SALO
Fag	Veg
Målestokk	1:500 (A1) 1:100 (A1)
Dato	19.02.2016
Oppdragsnr.	A073978
Status	Reguleringsplan
Tegning nr.	C003
Rev.	

Filnavn: O:\A070000\A073978\3 Prosjektdokumenter\3.7 Tegninger\Tegninger\Lay C000.dwg Xref: A_IP valestrand.dwg T geom valestrand.dwg t karl.dwg

Format: A1

Plot: salo 17.02.2016 20:52

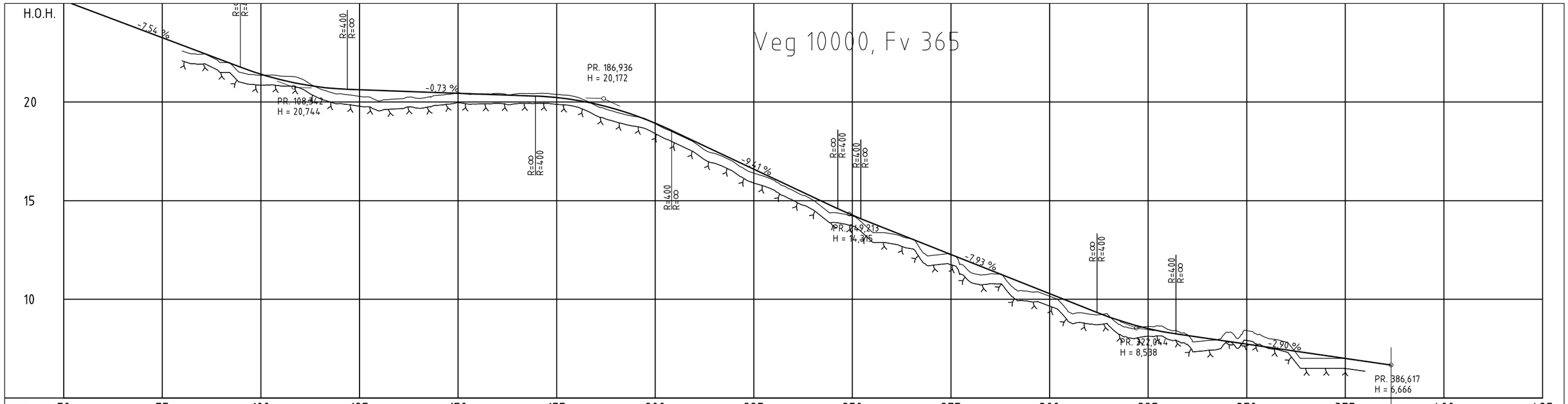

PROFIL NR.	50	75	100	125	150	175	200	225	250	275	300	325	350	375	400	425

HOR.KURV.: R=∞ | A=45 | R=-150 | A=45 | R=∞ | A=46,71 | R=75 | A=46,71 | R=∞ | A=162,639 | R=-1000 | A=125 | R=∞ | A=50 | R=-100 | A=50 | A=50 | R=150 | R=∞

BREDDEUTV.: 0,30m / 0,30m | 0,55m / 0,55m | 0,00m / 0,00m | 0,40m / 0,40m | 0,30m / 0,30m

TVERRFALL — H.kj.b.k. / V.kj.b.k.: 3,0% | 3,0% | 3,0% |

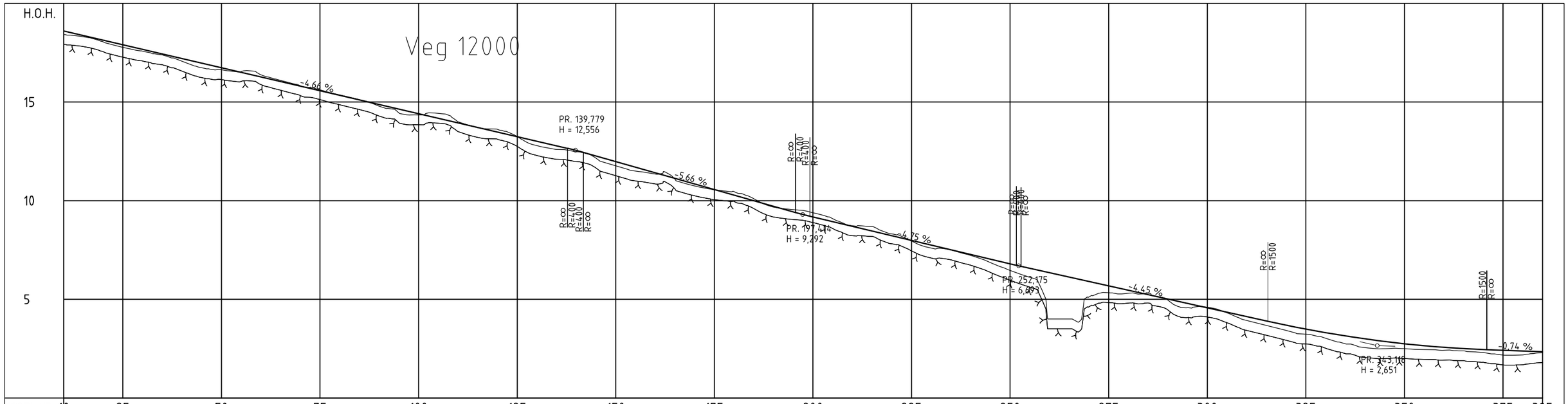
H.O.H.
Veg 12000
15
10
5
-4,66 %
PR. 139,779
H = 12,556
-5,66 %
PR. 197,414
H = 9,292
-4,75 %
PR. 252,175
H = 6,893
-4,45 %
PR. 343,116
H = 2,651
-0,74 %
R=∞
R=400
R=∞
R=∞
R=700
R=1400
R=∞
R=∞
R=1500
R=1500
R=∞

| | | |

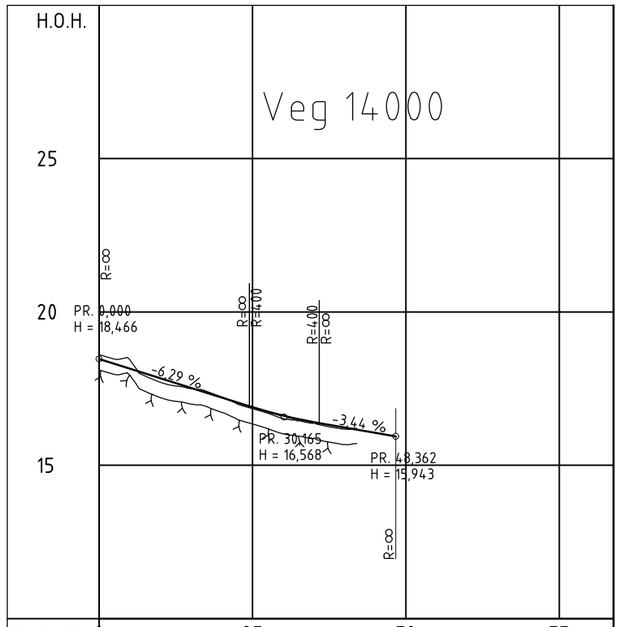
H.O.H.
Veg 14000
25
20
15
PR. 0,000
H = 18,466
-6,29 %
PR. 30,165
H = 16,568
-3,44 %
PR. 48,362
H = 15,943
R=∞
R=400
R=400
R=∞
R=∞

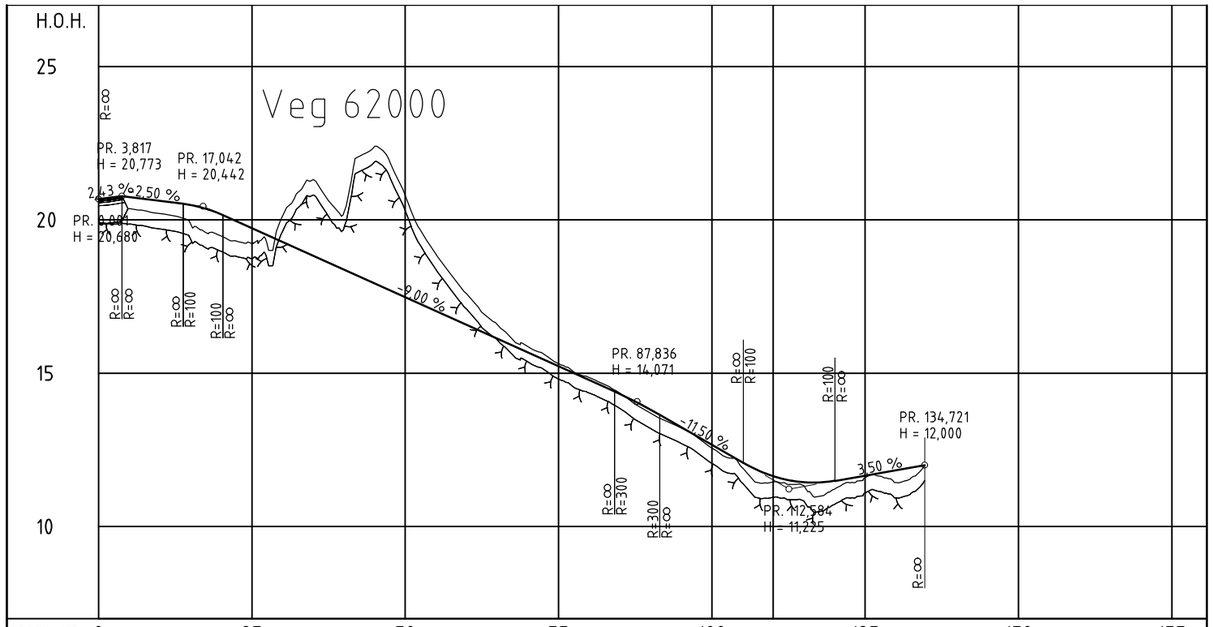
H.O.H.
Veg 62000
25
20
15
10
PR. 3,817
H = 20,773
PR. 17,042
H = 20,442
2,43 %
2,50 %
PR. 9,001
H = 20,680
-9,00 %
PR. 87,836
H = 14,071
-11,50 %
PR. 112,584
H = 11,225
3,50 %
PR. 134,721
H = 12,000
R=∞
R=∞
R=100
R=100
R=100
R=∞
R=∞
R=100
R=100
R=∞
R=∞
R=300
R=300
R=∞
R=∞

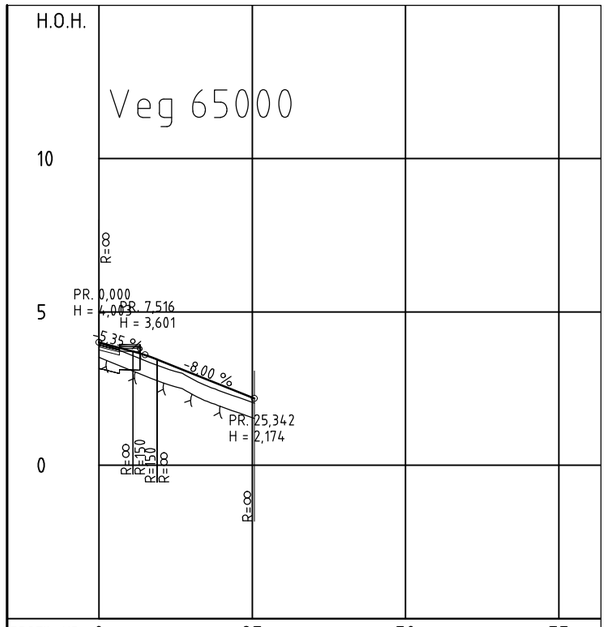
H.O.H.
Veg 65000
10
5
0
PR. 0,000
H = 4,083
PR. 7,516
H = 3,601
-5,35 %
-8,00 %
PR. 25,342
H = 2,174
R=∞
R=∞
R=150
R=150
R=∞
R=∞

| | | |

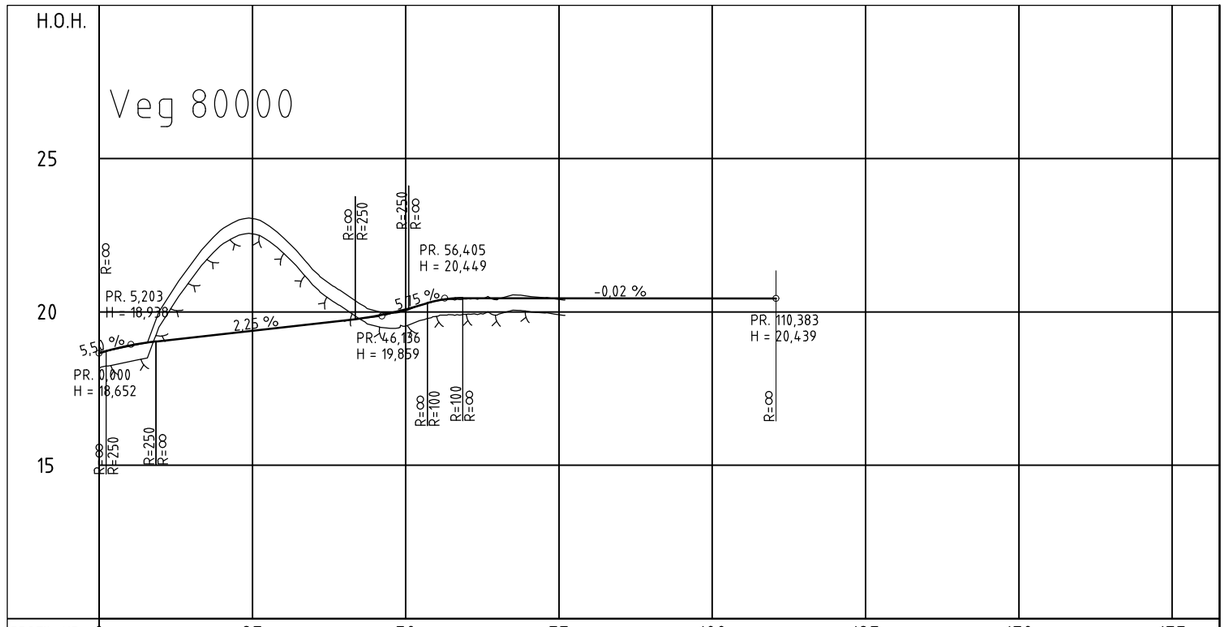

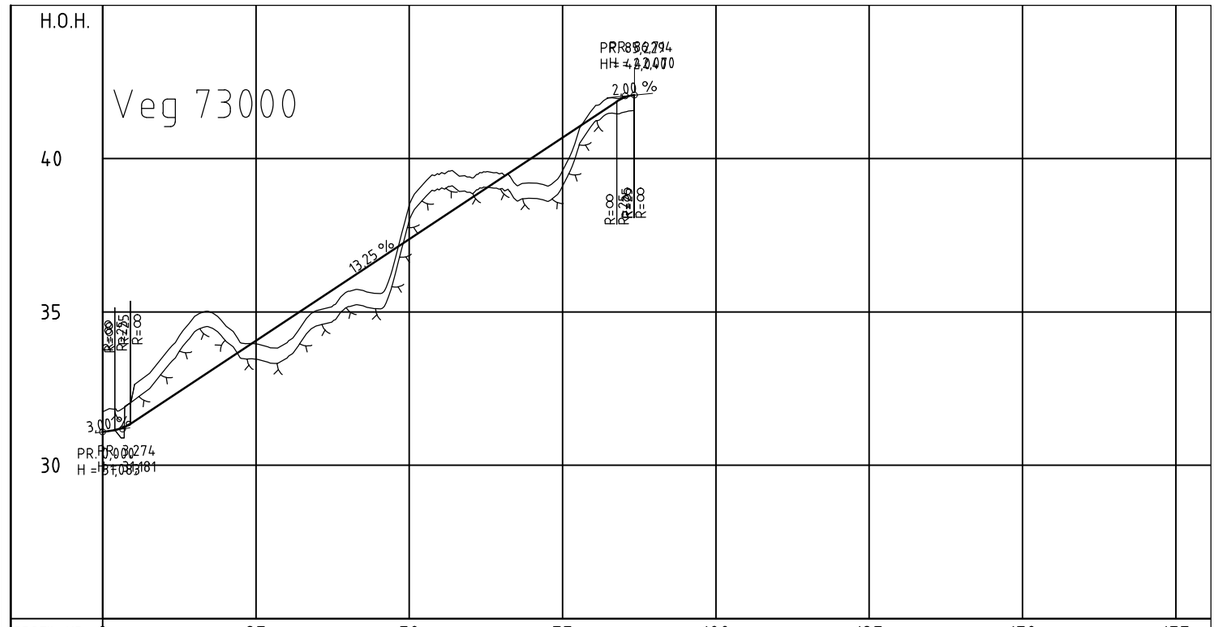

PROFIL NR.	0	25	50	75	100	125	150	175
HOR.KURV.	R=∞	R=-9,5	R=∞	R=12 R=∞				
BREDDEUTV.								
TVERRFALL H.kj.b.b.	3,0%	5,0%	5,0%	3,0%	3,0%			
TVERRFALL V.kj.b.k.								
PROFIL H.	18,65	18,90	19,05	19,16	19,27	19,38	19,50	19,61
TERRENG H.	18,65	18,88	20,08	21,56	22,69	23,05	22,43	21,35
OVERBYGN.T.	83CM		43CM				83CM	

PROFIL NR.	0	25	50	75	100	125	150	175
HOR.KURV.	R=∞	R=-5	R=∞	R=2 R=∞	R=45	R=∞	R=-2,5 R=∞	
BREDDEUTV.								
TVERRFALL H.kj.b.b.	3,0%						3,0%	
TVERRFALL V.kj.b.k.								
PROFIL H.	31,08	31,44	32,07	32,73	33,40	34,06	34,72	35,38
TERRENG H.	31,08	32,44	33,58	34,85	34,57	33,96	33,99	35,05
OVERBYGN.T.	83CM		43CM			83CM		

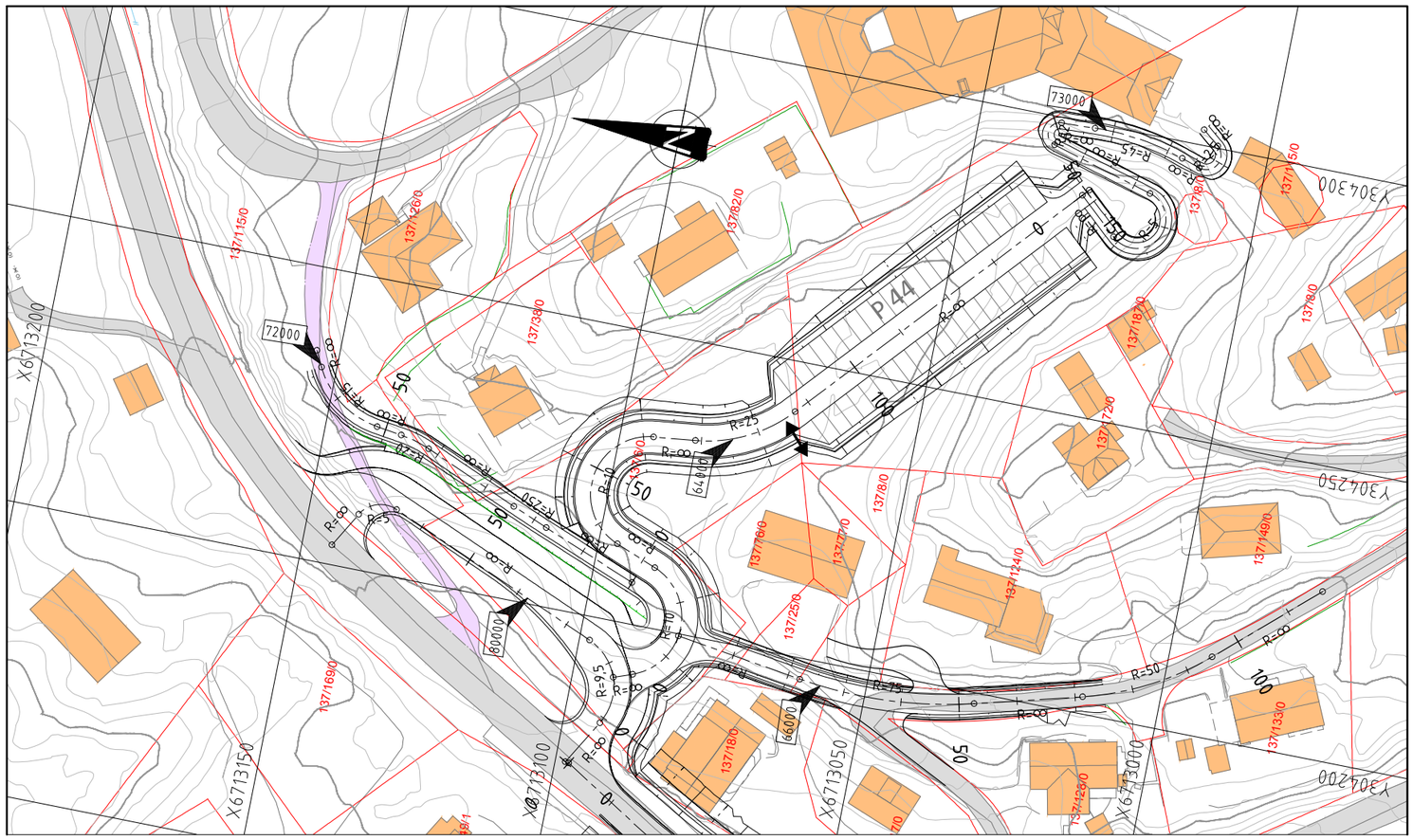

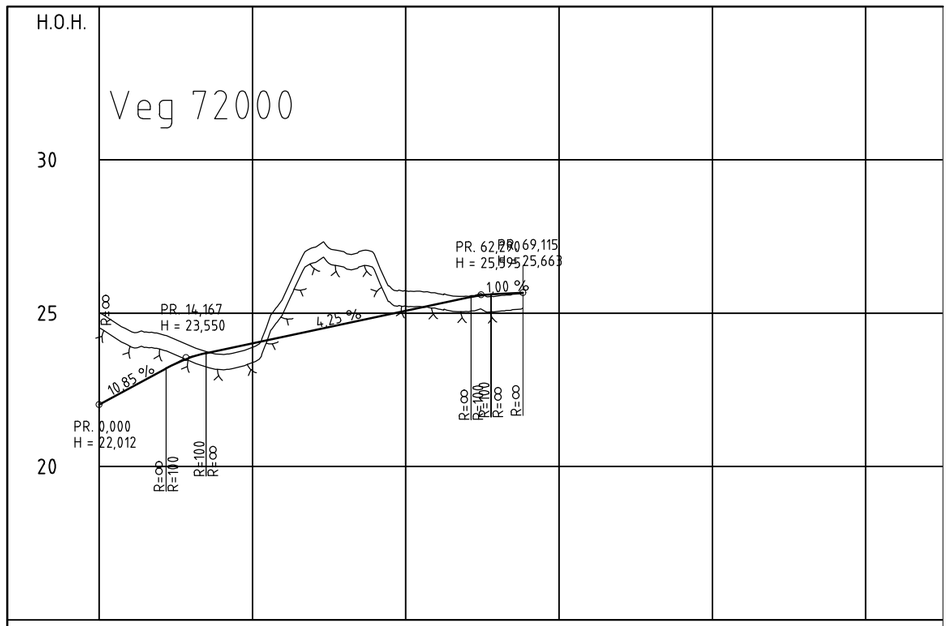

PROFIL NR.	0	25
HOR.KURV.	R=∞	R=250 R=∞ R=-20
BREDDEUTV.		
TVERRFALL H.kj.b.b.	3,0%	
TVERRFALL V.kj.b.k.		
PROFIL H.	22,01	22,55 23,10 23,56 23,80 24,01 24,22 24,44 24,65 24,86
TERRENG H.	22,02	24,32 23,66 25,50 26,99 26,85
OVERBYGN.T.	43CM	83CM

Rev.	Dato	Revideringen gjelder	Nr.	Saksb.	Sidem.k.	Oppdr.a.

Osterøy kommune

Prosjektering veg
Valestrand sentrum - områdeplan

Plan og profil - kiss&ride-område
Veg 80000, 72000 og 73000
Vedlegg til reguleringsplan

Tegnet av	SALO
Saksbehandler	SALO
Sidemannskontr.	JOFO
Oppdragsansvarlig	SALO
Fag	Veg
Dato	19.02.2016
Målestokk	1:500 (A1) 1:100 (A1)
Oppdragsnr.	A073978
Status	Reguleringsplan
Tegning nr.	D004
Rev.	

COWI

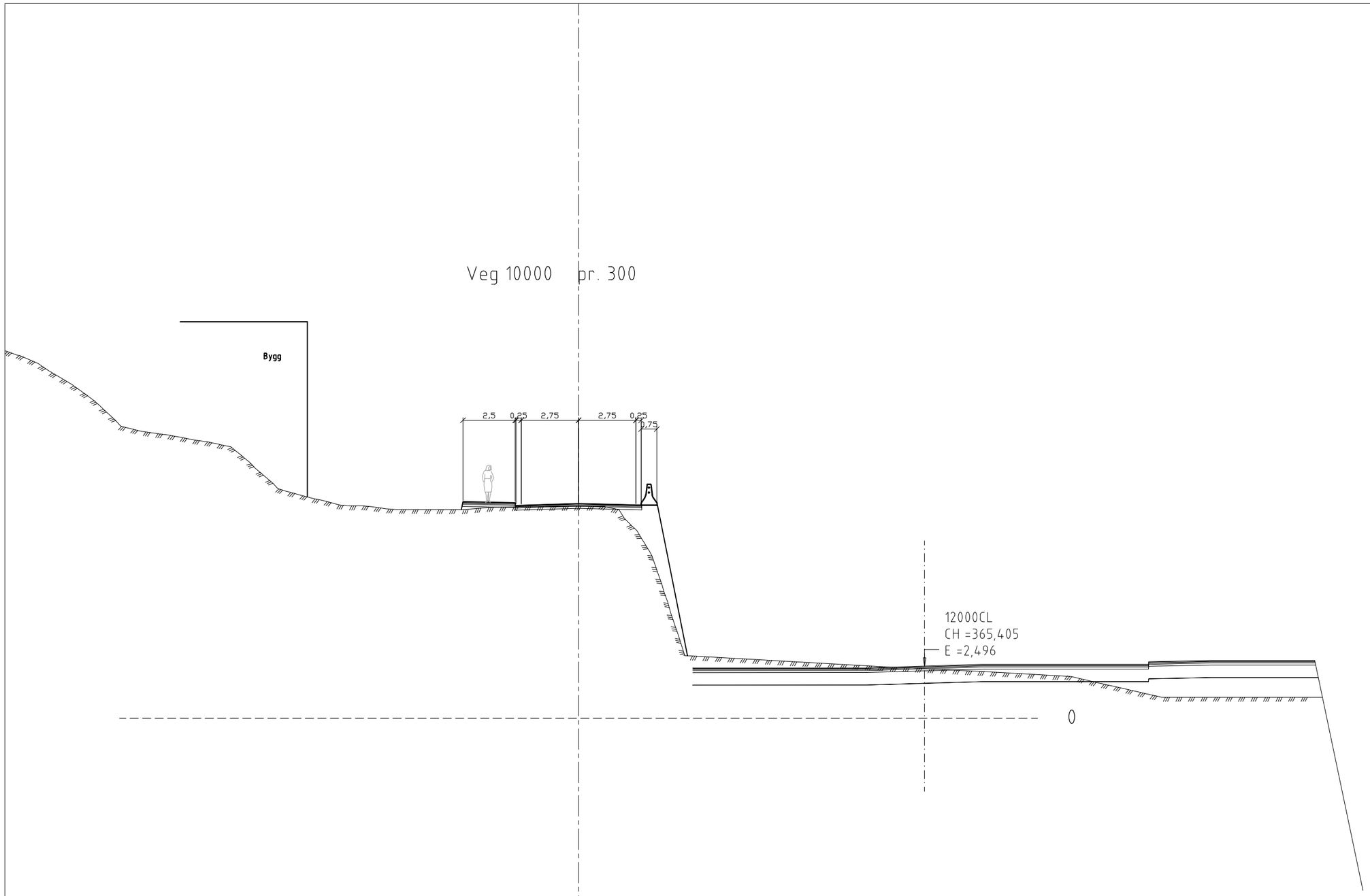

Rev.	Dato	Revideringen gjelder	Nr.	Saksb.	Sidem.k.	Oppdr.a.

Osterøy kommune

Prosjektering veg
Valestrand sentrum - områdeplan

Normalprofil
Veg 10000, profil 300
Vedlegg til reguleringsplan

Tegnet av	PVSK
Saksbehandler	PVSK
Sidemannskontr.	J0F0
Oppdragsansvarlig	PVSK
Fag	Veg
Dato	19.02.2016
Målestokk	1:100 (A1)
Oppdragsnr.	A073978
Status	Reguleringsplan
Tegning nr.	F001
Rev.	

COWI

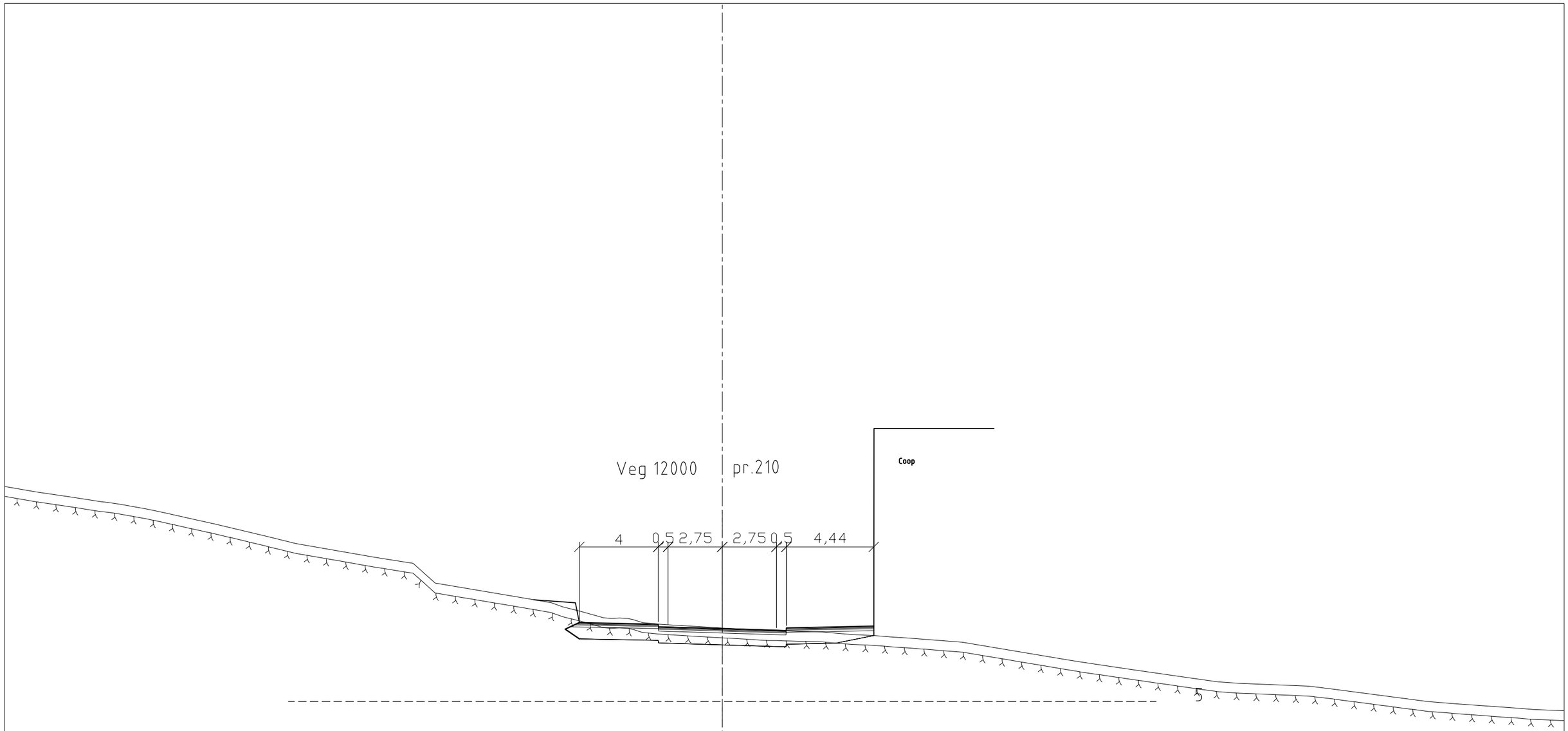

Rev.	Dato	Revideringen gjelder	Nr.	Saksb.	Sidem.k.	Oppdr.a.

Osterøy kommune

Prosjektering veg
Valestrand sentrum - områdeplan

Normalprofil
Veg 12000, profil 210
Vedlegg til reguleringsplan

Tegnet av	PVSK
Saksbehandler	PVSK
Sidemannskontr.	JOFO
Oppdragsansvarlig	PVSK
Fag	Veg
Målestokk	1:100 (A1)
Dato	19.02.2016
Oppdragsnr.	A073978
Status	Reguleringsplan
Tegning nr.	F002
Rev.	

COWI