

Begjæring om **oppdeling i eierseksjoner** **reseksjonering**

Rekvirentens navn Selfallet Nord AS	Plass for tinglysingsstempel
Adresse Kvassnesvegen 23	
Postnr. Poststed 5914 Isdalstø	
(Under-)organisasjonsnr./fødselsnr. Ref. nr. 915919839	


Opplysninger i feltene 1-4 registreres i grunnboken

1. Eiendommen					
Kommunenr.	Kommunens navn	Gnr.	Bnr.	Festenr.	Snr.
1260	Radøy kommune	45	453		

2. Hjemmelshaver(e)		
Fødselsnr./Org.nr. (11/9 siffer) 2)	Navn	Ideell andel 3)
915919839	Selfallet Nord AS	1/1

3. Begjæring																			
Eiendommen begjæres oppdelt i eierseksjoner slik det fremgår av etterstående fordelingsliste.																			
S.-nr.	For-mål	Brøk (teller)	Til-leggs-areal	S.-nr.	For-mål	Brøk (teller)	Til-leggs-areal	S.-nr.	For-mål	Brøk (teller)	Til-leggs-areal	S.-nr.	For-mål	Brøk (teller)	Til-leggs-areal	S.-nr.	For-mål	Brøk (teller)	Til-leggs-areal
	4)	5)	6)		4)	5)	6)		4)	5)	6)		4)	5)	6)		4)	5)	6)
1	B	1	B	13				25				37				49			
2	B	1	B	14				26				38				50			
3	B	1	B	15				27				39				51			
4				16				28				40				52			
5				17				29				41				53			
6				18				30				42				54			
7				19				31				43				55			
8				20				32				44				56			
9				21				33				45				57			
10				22				34				46				58			
11				23				35				47				59			
12				24				36				48				60			
Sum tellere:								3	= nevner:	3									

4. Supplerende tekst 7)
OBS! Her påføres kun opplysninger som skal og kan tinglyses. Ved reseksjonering skal dessuten oppgis hva endringen består i og eventuelt på hvilken måte fellesarealene endres.

Dato 29.01.18	Utstederens underskrift  OVE RAYMOND FOSS
------------------	--

5. Egenerklæring

Undertegnede erklærer at

- a) seksjoneringen gjelder planlagt bygning hvor byggetillatelse er gitt, eller
 seksjoneringen gjelder bestående bygning hvor seksjoneringen bare omfatter bruksenheter som er ferdig utbygd
- b) seksjoneringen omfatter alle bruksenheter i eiendommen
- c) inndelingen i bruksenheter gir en formålstjenlig avgrensning av de enkelte bruksenheter
- d) bruksenhets formål (bolig eller næring) er i samsvar med gjeldende arealplanformål, eller
 det foreligger tillatelse til annen bruk etter plan- og bygningsloven
- e) ingen bruksenheter omfatter deler av eiendommen som er nødvendig til bruk for andre bruksenheter i eiendommen, eller deler som etter bestemmelser, vedtak eller tillatelser gitt i eller i medhold av plan- og bygningsloven, er fastslått å skulle tjene beboernes eller bebyggelsens felles behov
- f) areal som skal tjene sameiernes felles bruk eller eiendommens drift er fellesareal. Fellesarealet omfatter ikke vaktmesterbolig som er utleid til andre enn vaktmesteren, og hvor leier har kjøperett (§ 14)
- g) hver bruksenhets hoveddel er en klart avgrenset og sammenhengende del av en bygning på eiendommen og har egen inngang fra fellesareal eller naboeiendom
- h) hver boligseksjon har kjøkken, bad og wc innenfor hoveddelen av bruksenheten. Bad og wc er i eget eller egne rom eller
 boligseksjonen er en fritidsbolig, eller
 alle boligene inngår i en samleseksjon bolig
- i) det er fastsatt vedtekter (§ 28)


Undertegnede er kjent med at det er straffbart å avgi eller benytte uriktig erklæring (straffeloven § 189 og § 190)

6. Tegninger mv.

Alle vedlegg skal være i A4 format og fortløpende sidenummerert. Vedlegg som skal følge seksjoneringsbegjæringen:

- a) Situasjonsplan (§ 7, annet ledd).
- b) Plantegninger over kjeller, alle etasjene og loft.
På tegningene er grensene for bruksenheterne, forslag til seksjonsnummer og bruken av de enkelte rom tydelig angitt (§ 7, annet ledd).
- c) Liste med navn og adresse på alle leiere av bolig i eiendommen. (Skal ikke følge med til tinglysing.)
- d) Vedtekter (§ 28). (Skal ikke følge med til tinglysing.)
- e) Samtykke fra panthaver ved reseksjonering (§§ 12 og 13).

7. Underskrifter

Sted, dato 29.01.18	Hjemmelshaver (§§ 7 og 12) / Styret (§ 13)  OVE RAYMOND FOSS	Ektefelle/registrert partner (Ved reseksjonering kreves samtykke fra ektefelle/registrert partner for de seksjoner hvor sameiebrøken reduseres)
------------------------	---	--

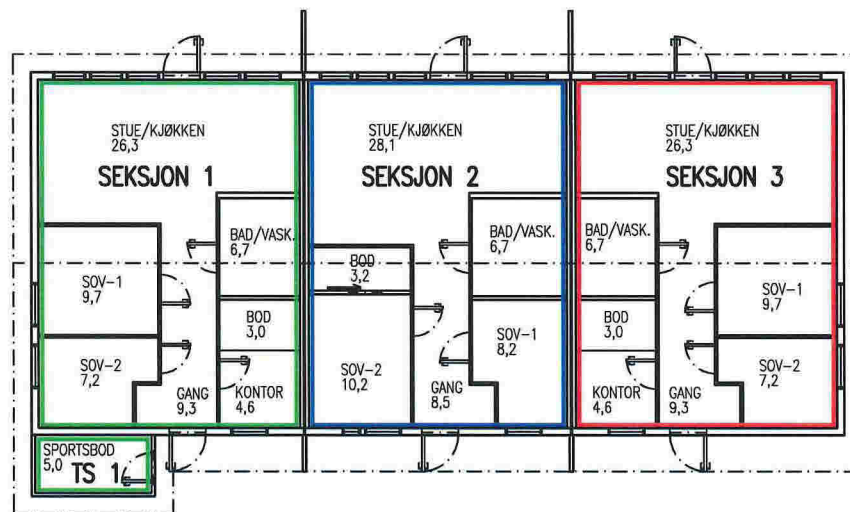
8. Styrets samtykke mv. ved reseksjonering ⁸⁾	
<input type="checkbox"/> Styret samtykker til reseksjonering (§ 12), eller <input type="checkbox"/> Styret erklærer at sameiemøtet har samtykket til reseksjonering (§ 30)	
Sted, dato	Underskrift

9. Kommunens tillatelse til seksjonering/reseksjonering				
<input type="checkbox"/> Befaring er foretatt <input type="checkbox"/> Målebrevkart for tilleggsdeler er utarbeidet og vedlagt ⁹⁾ <input type="checkbox"/> Tillatelsen er inntatt nedenfor <input type="checkbox"/> Tillatelsen følger vedlagt				
Kommunen erklærer at tillatelse til seksjonering/reseksjonering er gitt for:				
Gnr.	Bnr.	Festenr.	Snr.	Kommune
45	453			Radøy kommune
Dato			Stempel og underskrift	

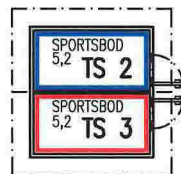
Noter:
<ol style="list-style-type: none"> 1) Kommunen skal gi tillatelse til seksjonering/reseksjonering og skal deretter sende begjæringen til tinglysning. Begjæring, situasjonsplan og plantegning sendes kommunen i tre eksemplarer. 2) Det er Enhetsregisterets organisasjonsnummer som skal brukes. 3) Feltet for ideell andel utfylles bare når det er flere hjemmelshavere. 4) B=boligseksjon, N=næringsseksjon, SB=samleseksjon bolig, SN=samleseksjon næring. 5) Ved oppdeling skal det for hver seksjon fastsettes en sameiebrøk med hele tall i teller og nevner. 6) Sett B dersom tilleggsarealet gjelder bygning, G dersom tilleggsarealet gjelder grunn, eventuelt BG hvis tilleggsarealet gjelder både bygning og grunn. 7) Det er bare rettsstiftelser som skal og kan tinglyses som skal tas inn her. Legalpanterett etter eierseksjonsloven § 25 første ledd kan ikke tinglyses. Her tas bare med panterett som kommer i tillegg, jf. § 25 tredje ledd. Panterett inntatt i oppdelingsbegjæringen gir ikke tvangsgrunnlag. 8) Etter eierseksjonsloven § 12 skal styret i noen tilfeller samtykke til reseksjonering. I de tilfeller hvor sameiemøtets samtykke er nødvendig, innestår styret for at samtykket er innhentet, jf. § 30. 9) Kommunen skal legge ved målebrevkart med tinglysingsgjenpart.

Plass for tinglygingsattest, påtegninger mv.
--

Dato	Utstederens underskrift
29.01.18	 OVE RAYMOND FOSS



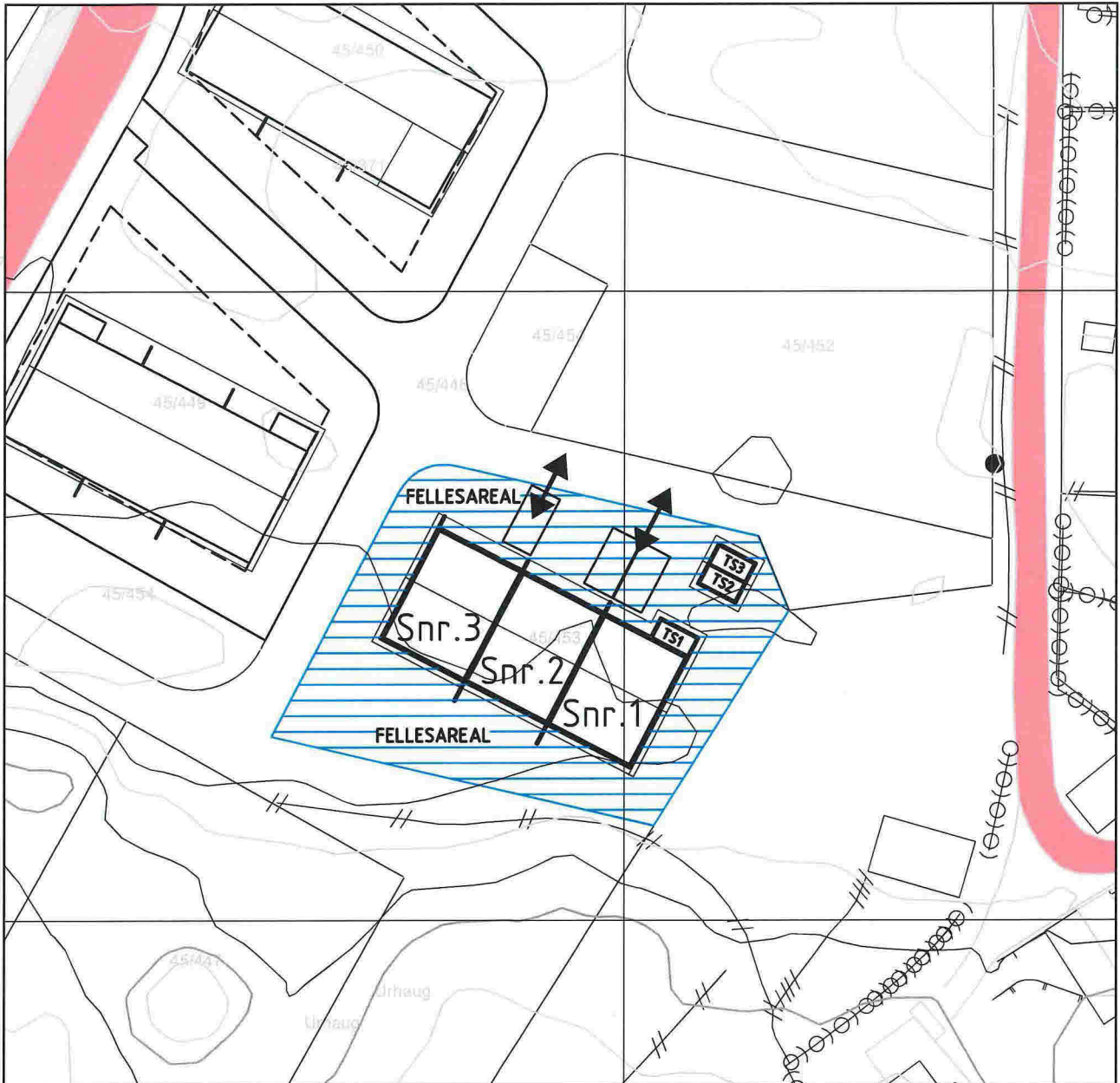
PLAN



PLAN BODER

SEKSJONERINGSBEGJÆRING
 VEDLEGG 1
 RADØY KOMMUNE
 GNR.45 BNR.453
 BYGGEÅR 2017
 MÅLESTOKK: 1:200
 DATO: 24.01.2018
 ADRESSE: SELFALLET
 5936 MANGER

DATE/SEN	OBS!	I HENHOLD TIL LOWERK ER DENNE TEGNINGEN ARKOCONSULT AS SIN EGENDOM. DENNE TEGNINGEN KAN IKKE BLI BRUKT, OFFENTLIGSGJORT ELLER GIS VIDERE TIL TREDJEPART UTEN VÅRT SKRIFTLIGE SAMTYKKE. OVERTREDELSE AV DETTE KAN SØKSMÅL.	
	<ul style="list-style-type: none"> TEGNINGEN KAN PRINTES I FEIL SKALA IKKE TA MÅL DIREKTE PÅ TEGNING BRUK BARE OPPGITTE MÅL 		
SELFALLET NORD AS GNR.45/453, RADØY		REVISJON/DATE:	
		PROJECT NO.: 2015069	
NY 3 MANNSBOLIG SEKSJONERING		DRAWING NO.: 58915069A05	
REV/ DESCRIPTION	 ARKOCONSULT AS, Postboks 103, 5291 Volest.f. Tel.: 56390003 - Fax.: 56191130 - Mob.: 93241511 Mail: post@arkoconsult.no - Org.nr.: 997089782 MVA	SCALE: 1:200	FORMAT: A
		DRAWN: LAH	DATE: 24.01.18
		CHECKED:	DATE:



SITUASJONSPLAN

SEKSJONERINGSBEGJÆRING
 VEDLEGG 2
 RADØY KOMMUNE
 GNR. 45 BNR. 453
 BYGGEÅR 2017
 MÅLESTOKK: 1:750
 DATO: 24.01.2018
 ADRESSE: SELFALLET
 5936 MANGER



DATE/SIGN	NOTE!	ACCORDING TO INTERNATIONAL LAWS, THIS DRAWING IS THE PROPERTY OF ARKOCONSULT AS. THE DRAWING CAN NOT BE USED, MADE PUBLIC OR HANDED OVER TO A THIRD PART WITHOUT OUR WRITTEN CONSENT. ANY INFRINGEMENT WILL LEAD TO LEGAL PROCEEDINGS.			
	<ul style="list-style-type: none"> * PART OF DRAWING MAY NOT BE SHOWN IN SCALE * DO NOT TAKE MEASURES ON DRAWING * ONLY RELAY ON GIVE DIMENSIONS 				
	SELFALLET NORD AS GNR.45/453, RADØY	REVISION/DATE:			
		PROJECT NO.:	2015069		
	NY 3 MANNSBOLIG SEKSJONERING	DRAWING NO.:	58915069A15		
REV/ DESCRIPTION	 ARKOCONSULT AS, Postboks 103, 5291 Valesf. Tel.: 56390003 – Fax.: 56191130 – Mob.: 93241511 Mail: post@arkoconsult.no – Org.nr.: 997089782 MVA	SCALE:	1:750	FORMAT:	A4
		DRAWN:	LAH	DATE:	24.01.18
		CHECKED:		DATE:	

Begjæring om **oppdeling i eierseksjoner** **reseksjonering**

Rekvirentens navn Selfallet Nord AS	Plass for tinglysingsstempel
Adresse Kvassnesvegen 23	
Postnr. Poststed 5914 Isdalstø	
(Under-)organisasjonsnr./fødselsnr. Ref. nr. 915919839	

Opplysninger i feltene 1-4 registreres i grunnboken

1. Eiendommen					
Kommunenr.	Kommunens navn	Gnr.	Bnr.	Festenr.	Snr.
1260	Radøy kommune	45	453		

2. Hjemmelshaver(e)		
Fødselsnr./Org.nr. (11/9 siffer) 2)	Navn	Ideell andel 3)
915919839	Selfallet Nord AS	1/1

3. Begjæring																			
Eiendommen begjæres oppdelt i eierseksjoner slik det fremgår av etterstående fordelingsliste.																			
S.-nr.	For-mål	Brøk (teller)	Til-leggs-areal	S.-nr.	For-mål	Brøk (teller)	Til-leggs-areal	S.-nr.	For-mål	Brøk (teller)	Til-leggs-areal	S.-nr.	For-mål	Brøk (teller)	Til-leggs-areal	S.-nr.	For-mål	Brøk (teller)	Til-leggs-areal
	4)	5)	6)		4)	5)	6)		4)	5)	6)		4)	5)	6)		4)	5)	6)
1	B	1	B	13				25				37				49			
2	B	1	B	14				26				38				50			
3	B	1	B	15				27				39				51			
4				16				28				40				52			
5				17				29				41				53			
6				18				30				42				54			
7				19				31				43				55			
8				20				32				44				56			
9				21				33				45				57			
10				22				34				46				58			
11				23				35				47				59			
12				24				36				48				60			
Sum tellere:								3	= nevner:	3									

4. Supplerende tekst 7)
OBS! Her påføres kun opplysninger som skal og kan tinglyses. Ved reseksjonering skal dessuten oppgis hva endringen består i og eventuelt på hvilken måte fellesarealene endres.

Dato 29.01.18	Utstederens underskrift <i>Ove Raymond Foss</i> OVE RAYMOND FOSS
------------------	--

5. Egenerklæring

Undertegnede erklærer at

- a) seksjoneringen gjelder planlagt bygning hvor byggetillatelse er gitt, eller
 seksjoneringen gjelder bestående bygning hvor seksjoneringen bare omfatter bruksenheter som er ferdig utbygd
- b) seksjoneringen omfatter alle bruksenheter i eiendommen
- c) inndelingen i bruksenheter gir en formålstjenlig avgrensning av de enkelte bruksenheter
- d) bruksenhetsens formål (bolig eller næring) er i samsvar med gjeldende arealplanformål, eller
 det foreligger tillatelse til annen bruk etter plan- og bygningsloven
- e) ingen bruksenheter omfatter deler av eiendommen som er nødvendig til bruk for andre bruksenheter i eiendommen, eller deler som etter bestemmelser, vedtak eller tillatelser gitt i eller i medhold av plan- og bygningsloven, er fastslått å skulle tjene beboernes eller bebyggelsens felles behov
- f) areal som skal tjene sameiernes felles bruk eller eiendommens drift er fellesareal. Fellesarealet omfatter ikke vaktmesterbolig som er utleid til andre enn vaktmesteren, og hvor leier har kjøperett (§ 14)
- g) hver bruksenhets hoveddel er en klart avgrenset og sammenhengende del av en bygning på eiendommen og har egen inngang fra fellesareal eller naboeiendom
- h) hver boligseksjon har kjøkken, bad og wc innenfor hoveddelen av bruksenheten. Bad og wc er i eget eller egne rom eller
 boligseksjonen er en fritidsbolig, eller
 alle boligene inngår i en samleseksjon bolig
- i) det er fastsatt vedtekter (§ 28)


Undertegnede er kjent med at det er straffbart å avgi eller benytte uriktig erklæring (straffeloven § 189 og § 190)

6. Tegninger mv.

Alle vedlegg skal være i A4 format og fortløpende sidenummerert. Vedlegg som skal følge seksjoneringsbegjæringen:

- a) Situasjonsplan (§ 7, annet ledd).
- b) Plantegninger over kjeller, alle etasjene og loft. På tegningene er grensene for bruksenheterne, forslag til seksjonsnummer og bruken av de enkelte rom tydelig angitt (§ 7, annet ledd).
- c) Liste med navn og adresse på alle leiere av bolig i eiendommen. (Skal ikke følge med til tinglysing.)
- d) Vedtekter (§ 28). (Skal ikke følge med til tinglysing.)
- e) Samtykke fra panthaver ved reseksjonering (§§ 12 og 13).

7. Underskrifter

Sted, dato 29.01.18	Hjemmelshaver (§§ 7 og 12) / Styret (§ 13)  OVE RAYMOND FOSS	Ektefelle/registrert partner (Ved reseksjonering kreves samtykke fra ektefelle/registrert partner for de seksjoner hvor sameiebrøken reduseres)
------------------------	---	--

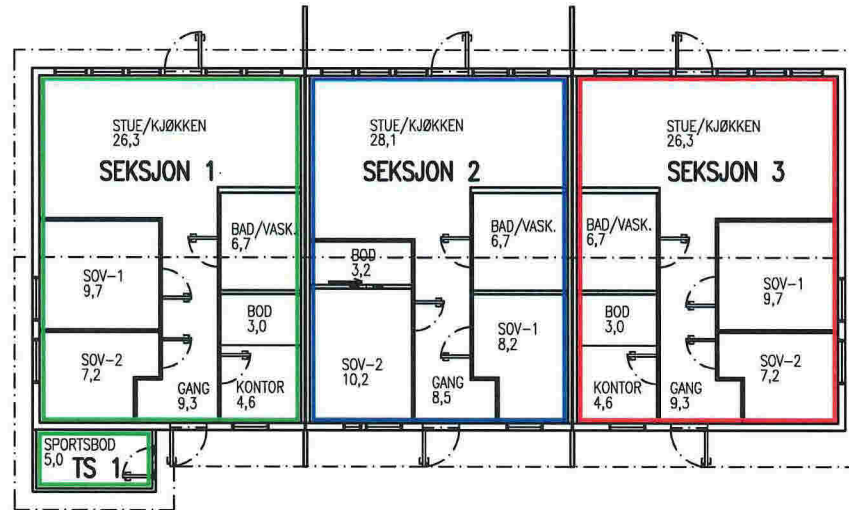
8. Styrets samtykke mv. ved reseksjonering 8)	
<input type="checkbox"/> Styret samtykker til reseksjonering (§ 12), eller <input type="checkbox"/> Styret erklærer at sameiemøtet har samtykket til reseksjonering (§ 30)	
Sted, dato	Underskrift

9. Kommunens tillatelse til seksjonering/reseksjonering				
<input type="checkbox"/> Befaring er foretatt <input type="checkbox"/> Målebrevkart for tilleggsdeler er utarbeidet og vedlagt 9) <input type="checkbox"/> Tillatelsen er inntatt nedenfor <input type="checkbox"/> Tillatelsen følger vedlagt				
Kommunen erklærer at tillatelse til seksjonering/reseksjonering er gitt for:				
Gnr.	Bnr.	Festenr.	Snr.	Kommune
45	453			Radøy kommune
Dato			Stempel og underskrift	

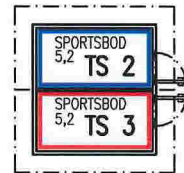
<p>Noter:</p> <ol style="list-style-type: none"> 1) Kommunen skal gi tillatelse til seksjonering/reseksjonering og skal deretter sende begjæringen til tinglysning. Begjæring, situasjonsplan og plantegning sendes kommunen i tre eksemplarer. 2) Det er Enhetsregisterets organisasjonsnummer som skal brukes. 3) Feltet for ideell andel utfylles bare når det er flere hjemmelshavere. 4) B=boligseksjon, N=næringsseksjon, SB=samleseksjon bolig, SN=samleseksjon næring. 5) Ved oppdeling skal det for hver seksjon fastsettes en sameiebrøk med hele tall i teller og nevner. 6) Sett B dersom tilleggsarealet gjelder bygning, G dersom tilleggsarealet gjelder grunn, eventuelt BG hvis tilleggsarealet gjelder både bygning og grunn. 7) Det er bare rettsstiftelser som skal og kan tinglyses som skal tas inn her. Legalpanterett etter eierseksjonsloven § 25 første ledd kan ikke tinglyses. Her tas bare med panterett som kommer i tillegg, jf. § 25 tredje ledd. Panterett inntatt i oppdelingsbegjæringen gir ikke tvangsgrunnlag. 8) Etter eierseksjonsloven § 12 skal styret i noen tilfeller samtykke til reseksjonering. I de tilfeller hvor sameiemøtets samtykke er nødvendig, innestår styret for at samtykket er innhentet, jf. § 30. 9) Kommunen skal legge ved målebrevkart med tinglysingsgjenpart.
--

Plass for tinglysingsattest, påtegninger mv.
--

Dato	Utstederens underskrift	
29.01.18		OVE RAYMOND FOSS



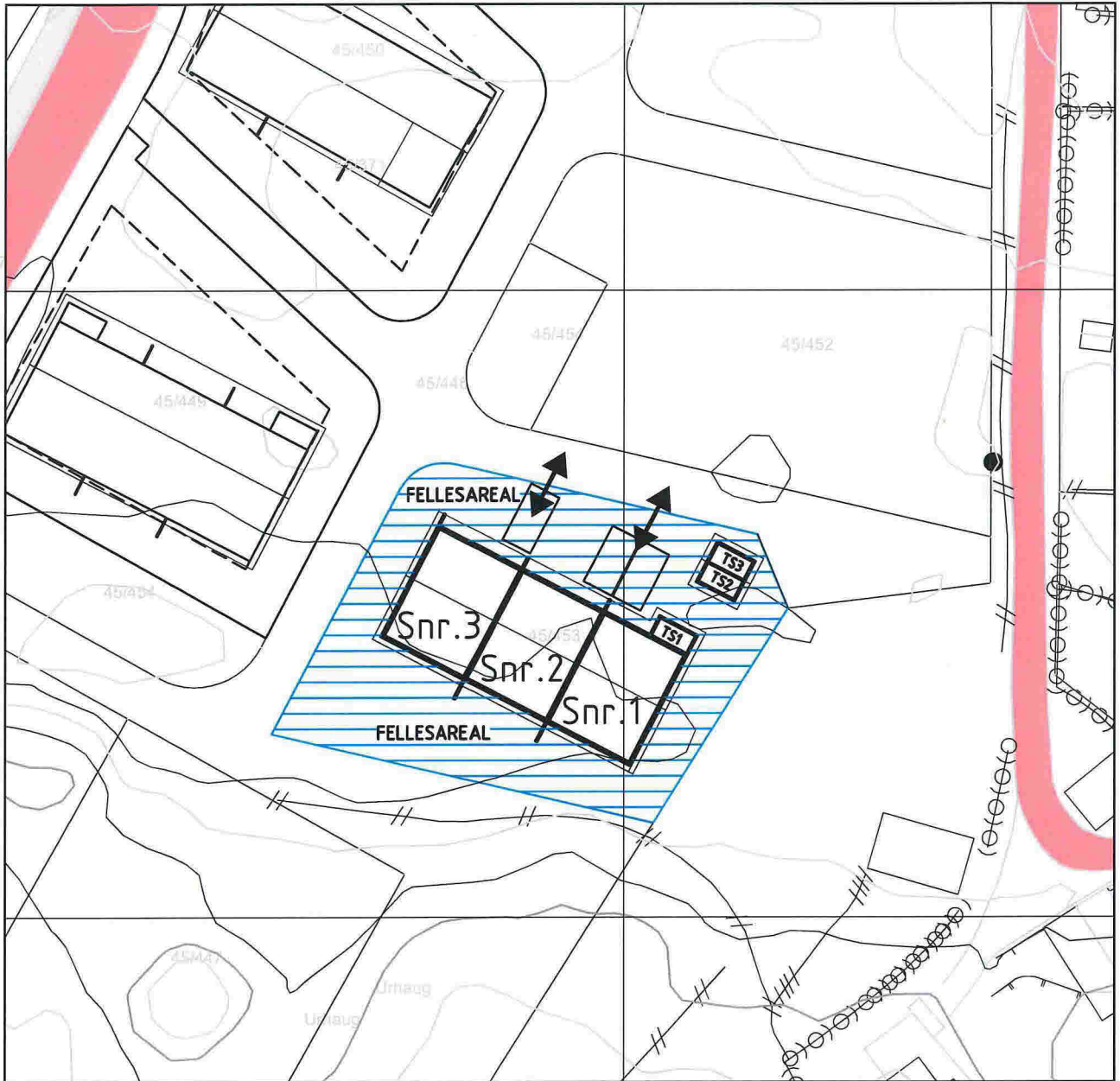
PLAN



PLAN BODER

SEKSJONERINGSBEGJÆRING
 VEDLEGG 1
 RADØY KOMMUNE
 GNR.45 BNR.453
 BYGGEÅR 2017
 MÅLESTOKK: 1:200
 DATO: 24.01.2018
 ADRESSE: SELFALLET
 5936 MANGER

DATE/SH	OBS!	I HENHOLD TIL LOWERK ER DINNE TEGNINGEN ARKOCONSULT AS SIN EGENOM.	
	<ul style="list-style-type: none"> • TEGNINGEN KAN PRINTES I FEIL SKALA • IKKE TA MÅL DIREKTE PÅ TEGNING • BRUK BARE OPPGITTE MÅL 	<ul style="list-style-type: none"> • DENNE TEGNINGEN KAN IKKE BLI BRUKT, OFFENTLIGGJORT ELLER GIS VIDERE TIL TREDJEPART UTEN VÅRT SKRIFTLIGE SAMTYKKE. OVERTREDELSE AV DETTE KAN SØKSMÅL. 	
REV/DESCRIPTION	SELFALLET NORD AS GNR.45/453, RADØY	REVISION/DATE:	
	NY 3 MANNSBOLIG SEKSJONERING	PROJECT NO.: 2015060	DRAWING NO.: 58915069A05
REV/DESCRIPTION	 ARKOCONSULT AS, Postboks 103, 5291 Valest.f. Tel.: 56390003 - Fax.: 56191130 - Mob.: 93241511 Mail: post@arkoconsult.no - Org.nr.: 997089782 MVA	SCALE: 1:200	FORMAT: A4
		DRAWN: LAN	DATE: 24.01.18
		CHECKED:	DATE:



SITUASJONSPLAN

SEKSJONERINGSBEGJÆRING
 VEDLEGG 2
 RADØY KOMMUNE
 GNR. 45 BNR. 453
 BYGGEÅR 2017
 MÅLESTOKK: 1:750
 DATO: 24.01.2018
 ADRESSE: SELFALLET
 5936 MANGER



DATE/NOEN	NOTE!	ACCORDING TO INTERNATIONAL LAWS, THIS DRAWING IS THE PROPERTY OF ARKOCONSULT AS. THE DRAWING CAN NOT BE USED, MADE PUBLIC OR HANDED OVER TO A THIRD PART WITHOUT OUR WRITTEN CONSENT. ANY INFRINGEMENT WILL LEAD TO LEGAL PROCEEDINGS.			
	<ul style="list-style-type: none"> PART OF DRAWING MAY NOT BE SHOWN IN SCALE DO NOT TAKE MEASURES ON DRAWING ONLY RELAY ON GIVE DIMENSIONS 	REVISION/DATE:			
	SELFALLET NORD AS GNR.45/453, RADØY	PROJECT NO.:	2015089		
	NY 3 MANNSBOLIG SEKSJONERING	DRAWING NO.:	58915069A15		
REV/DESCRIPTION	 ARKOCONSULT AS, Postboks 103, 5291 Valest.f. Tel.: 56390003 – Fax.: 56191130 – Mob.: 93241511 Mail: post@arkoconsult.no – Org.nr.: 997089782 MVA	SCALE:	1:750	FORMAT:	A4
		DRAWN:	LAH	DATE:	24.01.18
		CHECKED:		DATE:	

Begjæring om **oppdeling i eierseksjoner** **reseksjonering**

Rekvirentens navn Selfallet Nord AS	Plass for tinglyingsstempel
Adresse Kvassnesvegen 23	
Postnr. Poststed 5914 Isdalstø	
(Under-)organisasjonsnr./fødselsnr. Ref. nr. 915919839	

Opplysninger i feltene 1-4 registreres i grunnboken

1. Eiendommen					
Kommunenr.	Kommunens navn	Gnr.	Bnr.	Festenr.	Snr.
1260	Radøy kommune	45	453		

2. Hjemmelshaver(e)		
Fødselsnr./Org.nr. (11/9 siffer) 2)	Navn	Ideell andel 3)
915919839	Selfallet Nord AS	1/1

3. Begjæring																			
Eiendommen begjæres oppdelt i eierseksjoner slik det fremgår av etterstående fordelingsliste.																			
S.-nr.	For-mål	Brøk (teller)	Til-leggs-areal	S.-nr.	For-mål	Brøk (teller)	Til-leggs-areal	S.-nr.	For-mål	Brøk (teller)	Til-leggs-areal	S.-nr.	For-mål	Brøk (teller)	Til-leggs-areal	S.-nr.	For-mål	Brøk (teller)	Til-leggs-areal
	4)	5)	6)		4)	5)	6)		4)	5)	6)		4)	5)	6)		4)	5)	6)
1	B	1	B	13				25				37				49			
2	B	1	B	14				26				38				50			
3	B	1	B	15				27				39				51			
4				16				28				40				52			
5				17				29				41				53			
6				18				30				42				54			
7				19				31				43				55			
8				20				32				44				56			
9				21				33				45				57			
10				22				34				46				58			
11				23				35				47				59			
12				24				36				48				60			
Sum tellere:								3	= nevner:	3									

4. Supplerende tekst 7)
OBS! Her påføres kun opplysninger som skal og kan tinglyses. Ved reseksjonering skal dessuten oppgis hva endringen består i og eventuelt på hvilken måte fellesarealene endres.

Dato 29.01.18	Utstederens underskrift <i>Ove Raymond Foss</i> OVE RAYMOND FOSS
------------------	--

5. Egenerklæring

Undertegnede erklærer at

- a) seksjoneringen gjelder planlagt bygning hvor byggetillatelse er gitt, eller
 seksjoneringen gjelder bestående bygning hvor seksjoneringen bare omfatter bruksenheter som er ferdig utbygd
- b) seksjoneringen omfatter alle bruksenheter i eiendommen
- c) inndelingen i bruksenheter gir en formålstjenlig avgrensning av de enkelte bruksenheter
- d) bruksenhetsens formål (bolig eller næring) er i samsvar med gjeldende arealplanformål, eller
 det foreligger tillatelse til annen bruk etter plan- og bygningsloven
- e) ingen bruksenheter omfatter deler av eiendommen som er nødvendig til bruk for andre bruksenheter i eiendommen, eller deler som etter bestemmelser, vedtak eller tillatelser gitt i eller i medhold av plan- og bygningsloven, er fastslått å skulle tjene beboernes eller bebyggelsens felles behov
- f) areal som skal tjene sameiernes felles bruk eller eiendommens drift er fellesareal. Fellesarealet omfatter ikke vaktmesterbolig som er utleid til andre enn vaktmesteren, og hvor leier har kjøperett (§ 14)
- g) hver bruksenhets hoveddel er en klart avgrenset og sammenhengende del av en bygning på eiendommen og har egen inngang fra fellesareal eller naboeiendom
- h) hver boligseksjon har kjøkken, bad og wc innenfor hoveddelen av bruksenheten. Bad og wc er i eget eller egne rom eller
 boligseksjonen er en fritidsbolig, eller
 alle boligene inngår i en samleseksjon bolig
- i) det er fastsatt vedtekter (§ 28)


Undertegnede er kjent med at det er straffbart å avgi eller benytte uriktig erklæring (straffeloven § 189 og § 190)

6. Tegninger mv.

Alle vedlegg skal være i A4 format og fortløpende sidenummerert. Vedlegg som skal følge seksjoneringsbegjæringen:

- a) Situasjonsplan (§ 7, annet ledd).
- b) Plantegninger over kjeller, alle etasjene og loft. På tegningene er grensene for bruksenheterne, forslag til seksjonsnummer og bruken av de enkelte rom tydelig angitt (§ 7, annet ledd).
- c) Liste med navn og adresse på alle leiere av bolig i eiendommen. (Skal ikke følge med til tinglysing.)
- d) Vedtekter (§ 28). (Skal ikke følge med til tinglysing.)
- e) Samtykke fra panthaver ved reseksjonering (§§ 12 og 13).

7. Underskrifter

Sted, dato 29.01.18	Hjemmelshaver (§§ 7 og 12) / Styret (§ 13)  OVE RAYMOND FOSS	Ektefelle/registrert partner (Ved reseksjonering kreves samtykke fra ektefelle/registrert partner for de seksjoner hvor sameiebrøken reduseres)
------------------------	---	--

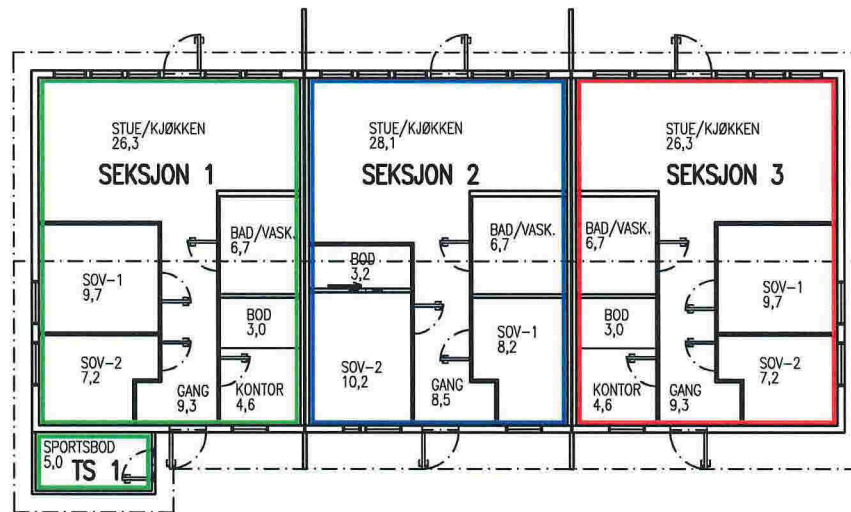
8. Styrets samtykke mv. ved reseksjonering 8)	
<input type="checkbox"/> Styret samtykker til reseksjonering (§ 12), eller <input type="checkbox"/> Styret erklærer at sameiemøtet har samtykket til reseksjonering (§ 30)	
Sted, dato	Underskrift

9. Kommunens tillatelse til seksjonering/reseksjonering				
<input type="checkbox"/> Befaring er foretatt <input type="checkbox"/> Målebrevkart for tilleggsdeler er utarbeidet og vedlagt 9) <input type="checkbox"/> Tillatelsen er inntatt nedenfor <input type="checkbox"/> Tillatelsen følger vedlagt				
Kommunen erklærer at tillatelse til seksjonering/reseksjonering er gitt for:				
Gnr.	Bnr.	Festenr.	Snr.	Kommune
45	453			Radøy kommune
Dato		Stempel og underskrift		

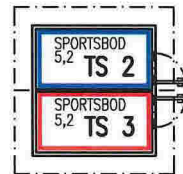
<p>Noter:</p> <ol style="list-style-type: none"> 1) Kommunen skal gi tillatelse til seksjonering/reseksjonering og skal deretter sende begjæringen til tinglysing. Begjæring, situasjonsplan og plantegning sendes kommunen i tre eksemplarer. 2) Det er Enhetsregisterets organisasjonsnummer som skal brukes. 3) Feltet for ideell andel utfylles bare når det er flere hjemmelshavere. 4) B=boligseksjon, N=næringsseksjon, SB=samleseksjon bolig, SN=samleseksjon næring. 5) Ved oppdeling skal det for hver seksjon fastsettes en sameiebrøk med hele tall i teller og nevner. 6) Sett B dersom tilleggsarealet gjelder bygning, G dersom tilleggsarealet gjelder grunn, eventuelt BG hvis tilleggsarealet gjelder både bygning og grunn. 7) Det er bare rettsstiftelser som skal og kan tinglyses som skal tas inn her. Legalpanterett etter eierseksjonsloven § 25 første ledd kan ikke tinglyses. Her tas bare med panterett som kommer i tillegg, jf. § 25 tredje ledd. Panterett inntatt i oppdelingsbegjæringen gir ikke tvangsgrunnlag. 8) Etter eierseksjonsloven § 12 skal styret i noen tilfeller samtykke til reseksjonering. I de tilfeller hvor sameiemøtets samtykke er nødvendig, innestår styret for at samtykket er innhentet, jf. § 30. 9) Kommunen skal legge ved målebrevkart med tinglysingsgjenpart.

Plass for tinglysingsattest, påtegninger mv.
--

Dato	Utstederens underskrift
29.01.18	 OVE RAYMOND FOSS



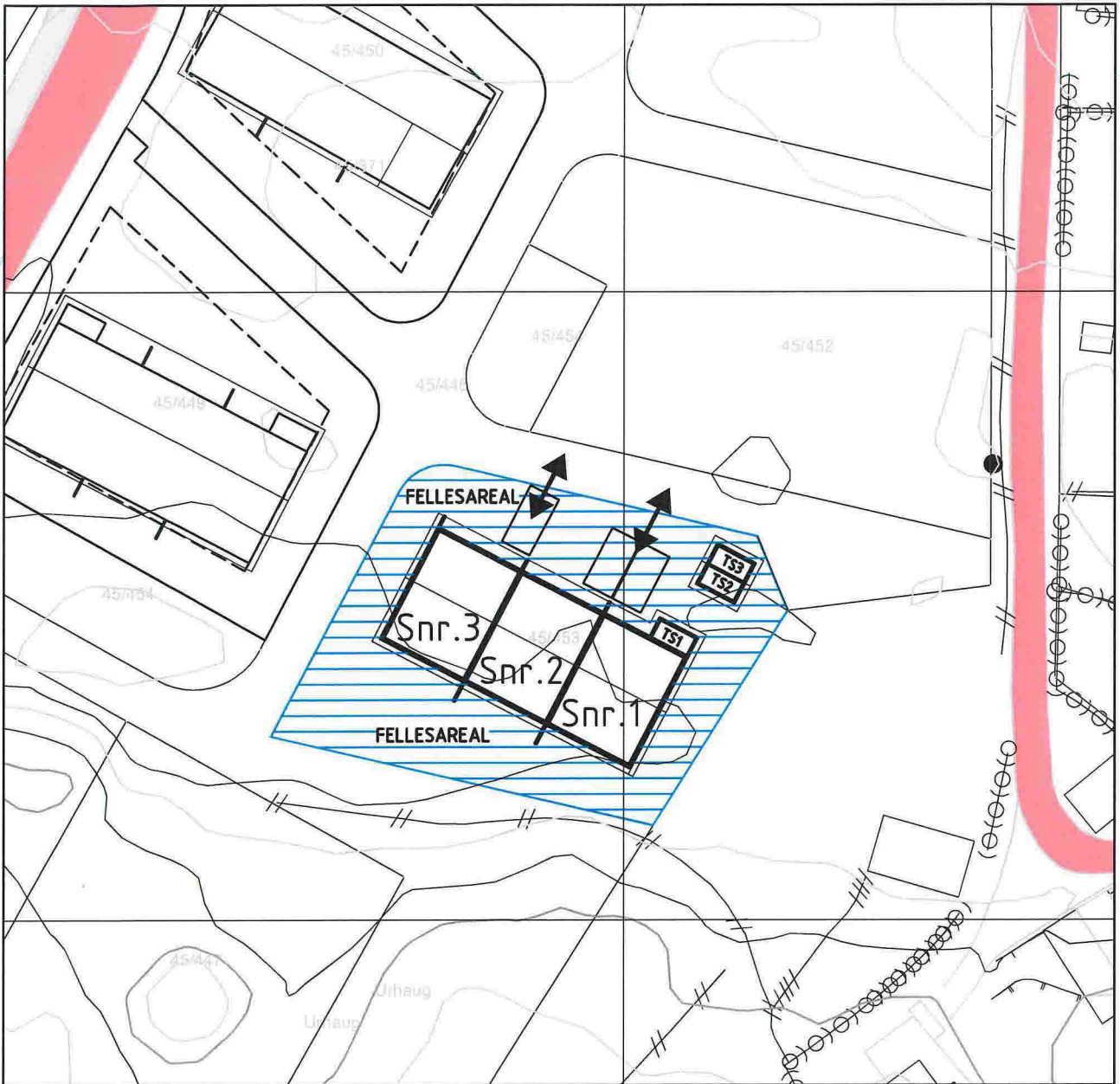
PLAN



PLAN BODER

SEKSJONERINGSBEGJÆRING
VEDLEGG 1
RADØY KOMMUNE
GNR.45 BNR.453
BYGGEÅR 2017
MÅLESTOKK: 1:200
DATO: 24.01.2018
ADRESSE: SELFALLET
5936 MANGER

DATE/SIGN	OBS! * TEGNINGEN KAN PRINTES I FEIL SKALA * IKKE TA MÅL DIREKTE PÅ TEGNING * BRUK BARE OPPGITTE MÅL	I HENHOLD TIL LOWERK ER DENNE TEGNINGEN ARKOCONSULT AS SIN EIENDOM. DENNE TEGNINGEN KAN IKKE BLI BRUKT, OFFENTLIGGJORT ELLER GIS VIDERE TIL TREDJEPART UTEN VÅRT SKRIFTLIGE SANTYKKE. OVERTREDELSE AV DETTE KAN SØKSMÅL.	
	SELFALLET NORD AS GNR.45/453, RADØY	REVISION/DATE:	PROJECT NO.: 2015009
REV/ DESCRIPTION	NY 3 MANNSBOLIG SEKSJONERING	DRAWING NO.:	58915069A05
	 ARKOCONSULT AS, Postboks 103, 5291 Valest.f. Tel.: 56390003 - Fax.: 56191130 - Mob.: 93241511 Mail: post@arkoconsult.no - Org.nr.: 997089782 MVA	SCALE: 1:200	FORMAT: A4
		DRAWN: LAH	DATE: 24.01.18



SITUASJONSPLAN

SEKSJONERINGSBEGJÆRING
 VEDLEGG 2
 RADØY KOMMUNE
 GNR. 45 BNR. 453
 BYGGEÅR 2017
 MÅLESTOKK: 1:750
 DATO: 24.01.2018
 ADRESSE: SELFALLET
 5936 MANGER



DATE/SEN	NOTE!	ACCORDING TO INTERNATIONAL LAWS, THIS DRAWING IS THE PROPERTY OF ARKOCONSULT AS.	
	<ul style="list-style-type: none"> PART OF DRAWING MAY NOT BE SHOWN IN SCALE DO NOT TAKE MEASURES ON DRAWING ONLY RELAY ON GIVE DIMENSIONS 	THE DRAWING CAN NOT BE USED, MADE PUBLIC OR HANDED OVER TO A THIRD PART WITHOUT OUR WRITTEN CONSENT. ANY INFRINGEMENT WILL LEAD TO LEGAL PROCEEDINGS.	
REV/ DESCRIPTION	SELFALLET NORD AS GNR.45/453, RADØY	REVISION/DATE:	
	NY 3 MANNSBOLIG SEKSJONERING	PROJECT NO.: 2015089	
 ARKOCONSULT AS, Postboks 103, 5291 Valest.f. Tel.: 56390003 – Fax.: 56191130 – Mob.: 93241511 Mail: post@arkoconsult.no – Org.nr.: 997089782 MVA	DRAWING NO.:		58915069A15
	SCALE: 1:750	FORMAT:	A4
	DRAWN: LAH	DATE:	24.01.18
	CHECKED:	DATE:	