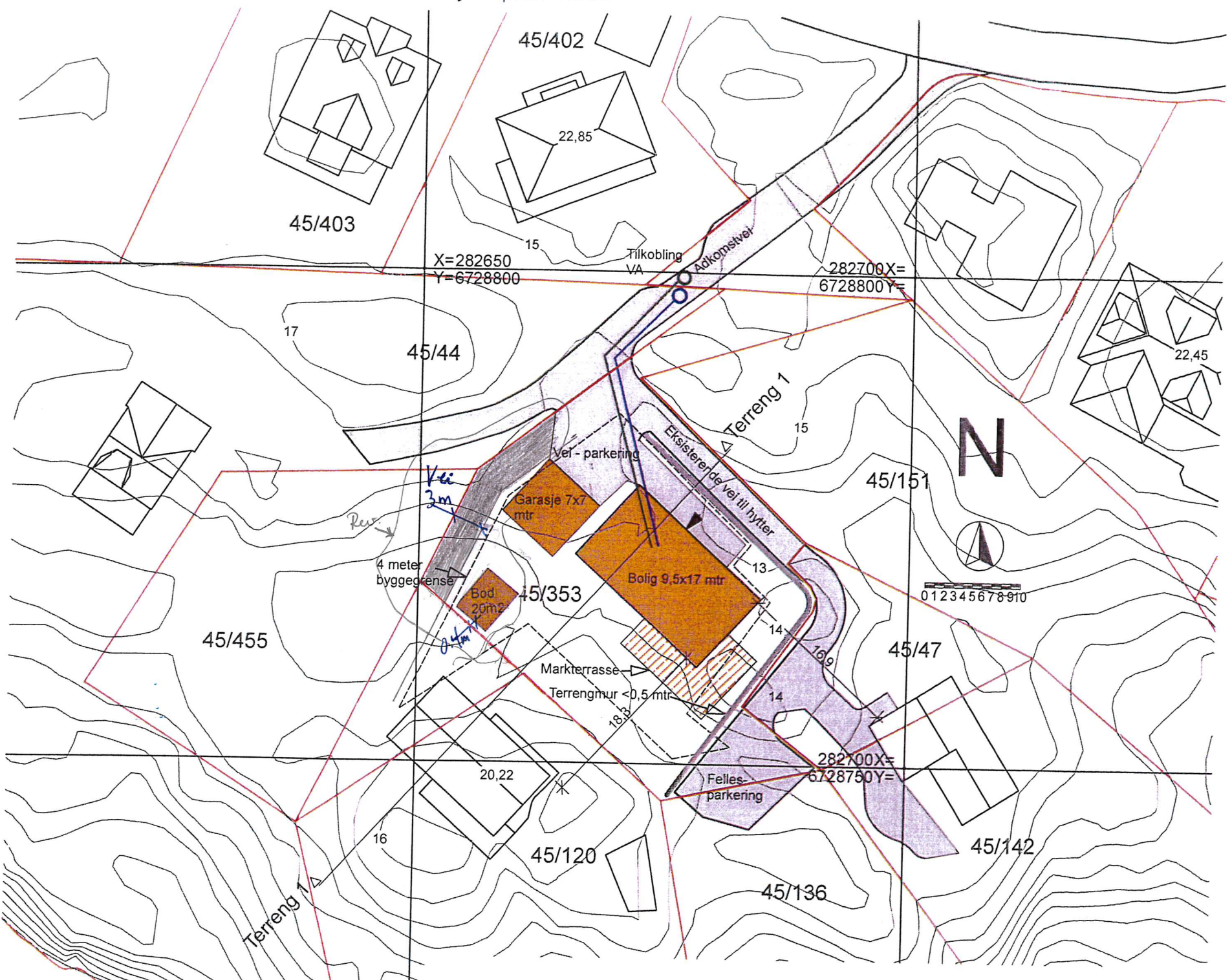










Situasjonsplan 1:500



Tegnforklaring

-  Vann
-  Avløp
-  Terrennmur <0,5mtr
-  Planert terreng
-  Eksisterende terreng

-  Vei/parkering
-  Bygning
-  Markterrasse

Planeringshøyde +14,0.

Mønehøyde er vist på flere bygg/naboer.


Hvitt areal på tomt er grønn/beplantet

Rev. vei og bodplassering 27.02.2018 H.M.Aarland



Ingeniør Aarland AS
 Eidsvågbakken 1
 5105 Eidsvåg
 Tlf. 55 31 05 44, info@ing-aarland.no

Terrengprofil 1, 1:200



PROSJEKT Øyvind Berg, bolig
 Selfallet, Radøy Kommune
 Gnr 45 Bnr 353

TEGNINGSINNHOOLD
 Situasjonsplan, terrengprofil
 husplassering tomt

TEGN. NR	SIGN	KTR	MÅL
101	ØS		Div
TEGNET DATO	PROSJEKTNR	REV	
120815			

Alver Design
 5911 Alversund
 Tlf 922 89 719