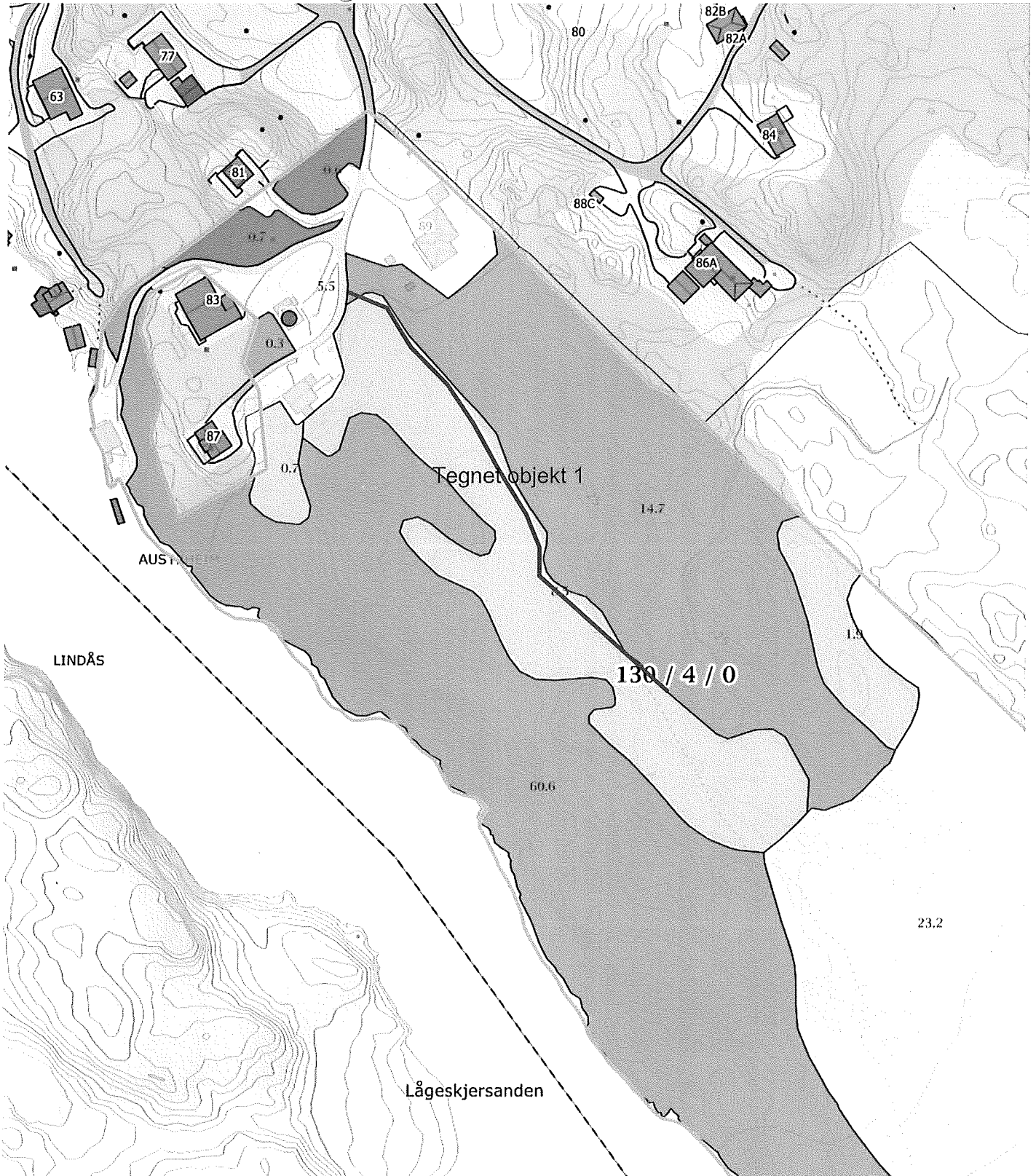



Larf Koland 130/4



0 20 40 60m
 Målestokk 1 : 2000 ved A4 utskrift
 Utskriftsdato: 10.04.2018

GÅRDSKART 1264-130/4
 Tilknyttede grunneiendommer:
 130/4

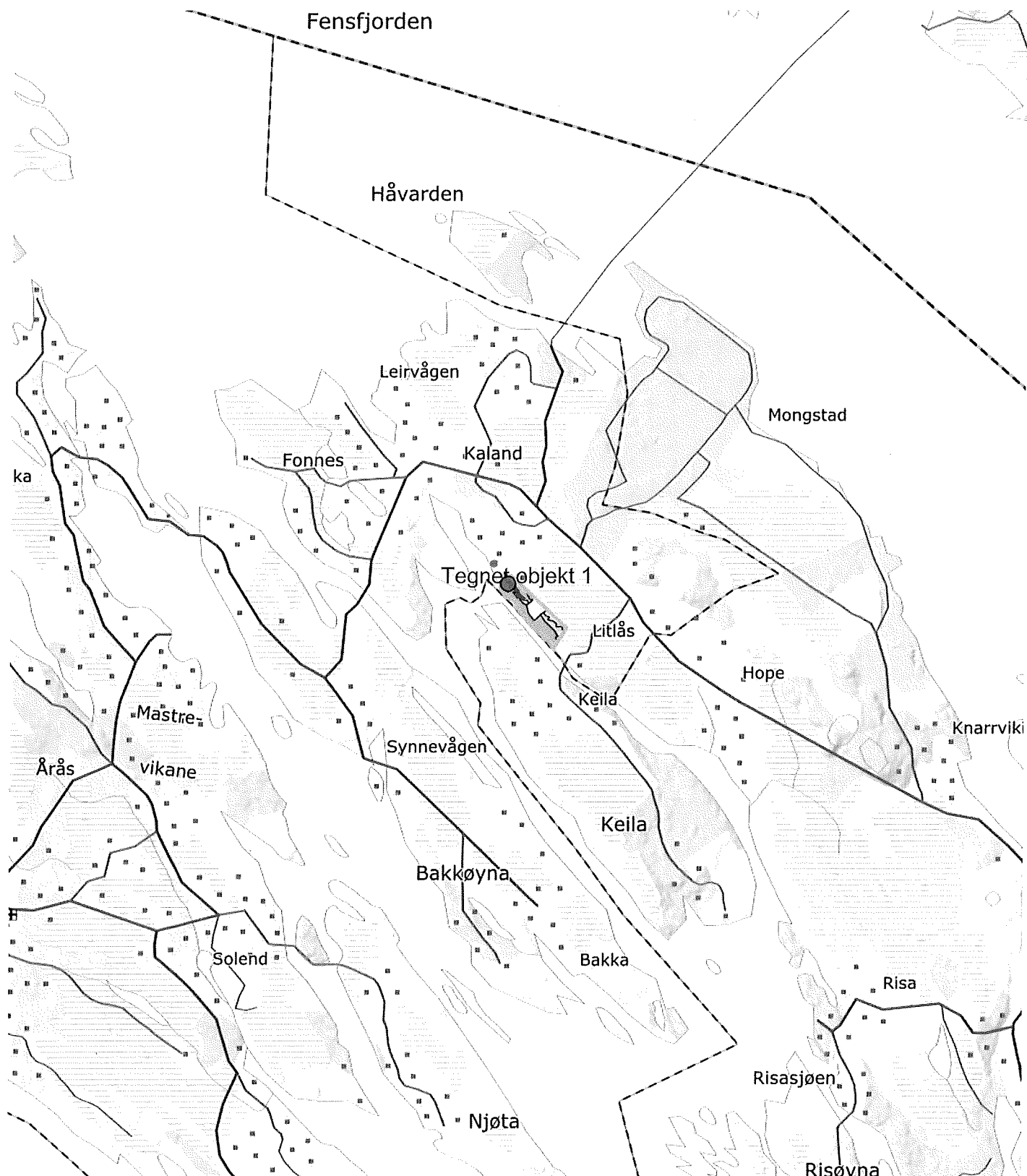



Markslag (AR5) 13 klasser		AREALTALL (DEKAR)	
TEGNFORKLARING			
	Fulldyrka jord	10.3	
	Overflatedyrka jord	0.7	
	Innmarksbeite	23.2	34.2
	Skog av særst høg bonitet	1.3	
	Skog av høg bonitet	75.8	
	Skog av middels bonitet	0.0	
	Skog av lav bonitet	0.0	
	Uproduktiv skog	0.0	77.1
	Myr	12.9	
	Åpen jorddekt fastmark	14.7	
	Åpen grunnlendt fastmark	0.0	27.6
	Bebygg, samf, vann, bre	6.7	
	Ikke klassifisert	0.0	6.7
Sum:		145.6	145.6

Kartet viser en presentasjon av valgt type gårdskart for valgt eiendom. I tillegg vises bakgrunnskart for gjenkjenning. Arealstatistikken viser arealer i dekar for alle teiger på eiendommen. Det kan forekomme avrundingsforskjeller i arealtallene.

Ajourføringsbehov meldes til kommunen.

- Arealressursgrenser
- Eiendomsgrenser
- Eiendomsgrenser - uregistrert jordsameie
- Eiendomsgrenser - uavklart eierforhold
- Eiendomsgrenser - tvisteteig



<p>0 500 1000 1500m</p> <p>Målestokk 1 : 50000 ved A4 utskrift</p> <p>Utskriftsdato: 10.04.2018</p>	<p>Markslog (AR5) 13 klasser</p> <p>TEGNFORKLARING</p> <table border="1"> <tr><td></td><td>Fulldyrka jord</td><td>10.3</td></tr> <tr><td></td><td>Overflatedyrka jord</td><td>0.7</td></tr> <tr><td></td><td>Innmarksbeite</td><td>23.2</td></tr> <tr><td></td><td>Skog av sær høg bonitet</td><td>1.3</td></tr> <tr><td></td><td>Skog av høg bonitet</td><td>75.8</td></tr> <tr><td></td><td>Skog av middels bonitet</td><td>0.0</td></tr> <tr><td></td><td>Skog av lav bonitet</td><td>0.0</td></tr> <tr><td></td><td>Uproduktiv skog</td><td>0.0</td></tr> <tr><td></td><td>Myr</td><td>12.9</td></tr> <tr><td></td><td>Åpen jorddekt fastmark</td><td>14.7</td></tr> <tr><td></td><td>Åpen grunnlendt fastmark</td><td>0.0</td></tr> <tr><td></td><td>Bebygg, samf, vann, bre</td><td>6.7</td></tr> <tr><td></td><td>Ikke klassifisert</td><td>0.0</td></tr> <tr><td>Sum:</td><td></td><td>145.6</td></tr> </table>		Fulldyrka jord	10.3		Overflatedyrka jord	0.7		Innmarksbeite	23.2		Skog av sær høg bonitet	1.3		Skog av høg bonitet	75.8		Skog av middels bonitet	0.0		Skog av lav bonitet	0.0		Uproduktiv skog	0.0		Myr	12.9		Åpen jorddekt fastmark	14.7		Åpen grunnlendt fastmark	0.0		Bebygg, samf, vann, bre	6.7		Ikke klassifisert	0.0	Sum:		145.6	<p>AREALTALL (DEKAR)</p> <table border="1"> <tr><td></td><td>34.2</td></tr> <tr><td></td><td>77.1</td></tr> <tr><td></td><td>27.6</td></tr> <tr><td></td><td>6.7</td></tr> <tr><td></td><td>145.6</td></tr> </table> <p>Kartet viser en presentasjon av valgt type gårdskart for valgt eiendom. I tillegg vises bakgrunnskart for gjenkjenning. Arealstatistikken viser arealer i dekar for alle teiger på eiendommen. Det kan forekomme avrundingsforskjeller i arealtallene.</p> <p>Ajourføringsbehov meldes til kommunen.</p> <ul style="list-style-type: none"> Arealressursgrenser Eiendomsgrenser Eiendomsgrenser - uregistrert jordsameie Eiendomsgrenser - uavklart eierforhold Eiendomsgrenser - tvisteteig 		34.2		77.1		27.6		6.7		145.6
	Fulldyrka jord	10.3																																																				
	Overflatedyrka jord	0.7																																																				
	Innmarksbeite	23.2																																																				
	Skog av sær høg bonitet	1.3																																																				
	Skog av høg bonitet	75.8																																																				
	Skog av middels bonitet	0.0																																																				
	Skog av lav bonitet	0.0																																																				
	Uproduktiv skog	0.0																																																				
	Myr	12.9																																																				
	Åpen jorddekt fastmark	14.7																																																				
	Åpen grunnlendt fastmark	0.0																																																				
	Bebygg, samf, vann, bre	6.7																																																				
	Ikke klassifisert	0.0																																																				
Sum:		145.6																																																				
	34.2																																																					
	77.1																																																					
	27.6																																																					
	6.7																																																					
	145.6																																																					
<p>GÅRDSKART 1264-130/4</p> <p>Tilknyttede grunneiendommer: 130/4</p>																																																						
 <p>NIBIO NORSK INSTITUTT FOR BIOØKONOMI</p>																																																						