

Plan og byggesak Radøy Kommune

Søknad om løyve til etablering av bade- og rasteplass.

Austebøgd Grendalag ynskjer å søke om løyve til etablering av ein bade- og rasteplass ved Austavatnet som ligger langs «Treveien» (Ystebøtræet), på Sletta. Vegen er kommunal. Området som er tiltenkt nytta er eit nes som frå gammalt av blei nytta til badeplass. I dag ligg dette arealet brakk på Gnr.99/2. Grendalaget sendte inn vassprøve i juni/juli 2019. Resultatet var godt innfor krava til badevatn.

Grendalaget vil bygge ei 10meter lang bru frå vegskulder og over til neset. På sjølve neset er planen å laga klopp frå bru til ein rasteplass med benk. På nordsida av neset ynskjer Grendalaget å legge ut ein badeplattform med landgang slik at ein enkelt kan komme seg ut, ned og opp av vatnet. Det er og ynskje om å få laga til ein parkeringsplass til formålet på Gnr.99/4,9. Tiltent område ligger ca. 70 meter Nord for badeplassen (ca.25x10 meter), og blir i dag ikkje nytta til noko.

Grunneigarane av 99/2 og 99/4,9 er orientert om prosjektet og har stilt arealet til disposisjon til formålet. Austebøgd Grendalag vil utføre arbeidet på dugnad og vil disponere anvist areal. Grendalaget vil og vere ansvarleg part for framtidig vedlikehald.

Vedlagt ligg skisser, bilder, og kart. I enkelte av vedlegga er det merknader ang. skjellsand, dette kan sjåast vekk frå då det er lagt på «vent» pga. økonomi og dispensasjonssøknad.

Me håper på positiv tilbakemelding.

Mvh

Austebøgd Grendalag v/ Knut Sylta

Austebøgd.grendalag@gmail.com

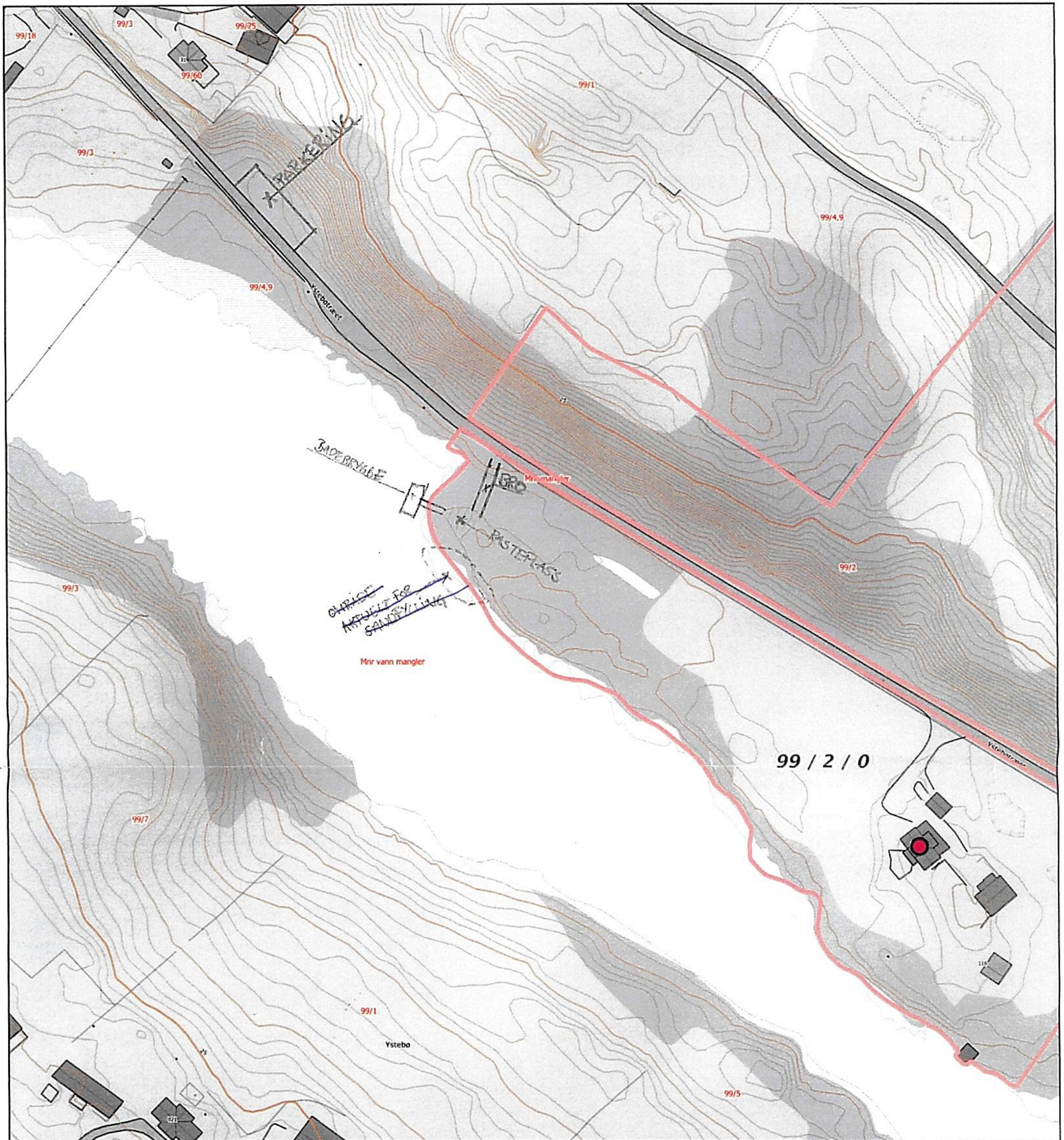


Gunnar Mjelde (gnr.99/2)



Bjørnar Floen (gnr.99/4,9)





0 10 20 30m

Målestokk 1: 1000 ved A3 utskrift

Utskriftsdato: 20.08.2019 18:27

Eiendomsdata verifisert: 20.08.2019 17:58

Gårdskart 1260-99/2/0

Tilknyttede grunneiendommer:

99/2/0



NIBIO

NORSK INSTITUTT FOR
BIOØKONOMI

Kartet viser valgt type gårdskart for eiendommen man har søkt på. I tillegg vises bakgrunnskart for gjenkjennelse. Arealstatistikken viser arealer i dekar for alle teiger på eiendommen. Det kan forekomme avrundingsforskjeller i arealtallene.

Ajourføringsbehov meldes til kommunen.

— Arealressursgrenser

□ Eiendomsgrenser

● Driftsenterpunkt



0 10 20 30m

Målestokk 1: 1000 ved A3 utskrift

Utskriftsdato: 20.08.2019 18:26

Eiendomsdata verifisert: 20.08.2019 17:58

Gårdskart 1260-99/2/0

Tilknyttede grunneiendommer:

99/2/0



NIBIO

NORSK INSTITUTT FOR
BIOØKONOMI

Kartet viser valgt type gårdskart for eiendommen man har søkt på. I tillegg vises bakgrunnskart for gjenkjenning.


Arealstatistikken viser arealer i dekar for alle teiger på eiendommen. Det kan forekomme avrundingsforskjeller i arealtallene.

Ajourføringsbehov meldes til kommunen.

— Arealressursgrenser

□ Eiendomsgrenser

● Driftssenterpunkt



Over: Område tiltenkt parkering.

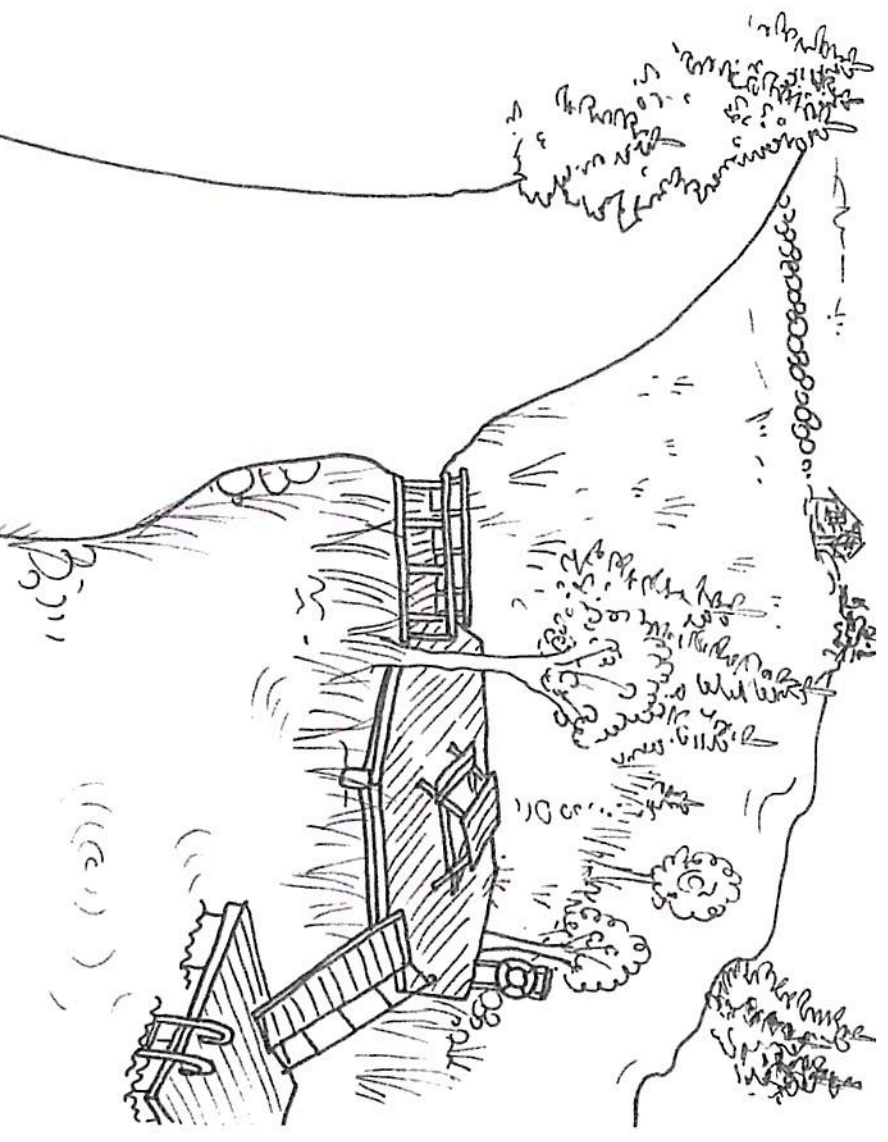
Under: Neset sett fra Treveien v/parkering. Det vil bli gjennomført rydding av kratt ved veiskulder og på neset. En del vegetasjon på neset vil bli bevart. En ser tydelig her kor langt ut steinsettinga går.



Neset

P - Plass til 7-10
BILAR.

SØROVER
MOT
SLETTA KAI



SÖMMAREN 2020:

Handwritten notes in Swedish: "Låter som om det är en bra idé" (Sounds like it's a good idea).

Speech bubble: "PAPPA - KAN ME KÄNNA BADA?" (DAD - CAN WE FEEL BATH?)

Speech bubble: "OK!"

Speech bubble: "JIPPI!!" (YIPPI!!)

Speech bubble: "DA E' ALLT SO SITTIGA TRIVELIÄ Å KUNNA HER Å KUNNA LITTT KAFFI I DINGANE BADA!" (IT'S SO COMFORTABLE TO BE ABLE TO HAVE A LITTLE COFFEE IN THE THINGS BATH!)

Speech bubble: "JA, DETTA VA REINT NYDELE!" (YES, THIS IS PURE ENJOYMENT!)

