

KV 9 ved eiendommen gnr. 24 bnr. 103 i RADØY kommune

Søknad om dispensasjon fra byggegrense – ny bygning

[Veiledning Rettleiing](#)

Søknad innsendt dato: 21. nov 2019

Opplysninger fra søker

Valgt språkform i søknadsskjema: **Bokmål**

Varighet på dispensasjon: **Permanent**

Søknadstype: **Ny bygning**

Byggegrense er fastsatt i: **Veglova § 29**

Gjeldende byggegrense i meter: **15,0**

Avstand fra tiltak til midten av veg: **5,00**

Gang- og sykkelveg ved eiendommen: **Nei**

Veg

Veg: **KV 9, Nordbøvegen**

Ca vegreferanse: **1260 Kv9 hp1 m107**

Eiendom og bygninger

Kommune: **1260 – RADØY**

Matrikelnr: **24/103**

Adresse:

Postnr- og sted:

Areal (m2): **0.0**

Etablert: **1965-11-05**

Bruksenheter: **Ikke funnet**

Planregisterstatus

Kommuneplan: **Omfattes av kommuneplan (fullstendige plandata med hoveddokumenter)**

Reguleringsplan: Omfattes av reguleringsplan (fullstendige plandata med hoveddokumenter)

Kommuneplan – areal

Kommuneplan

Kommuneplan: Finnes – Ja

KpOmråde

Plannavn: **Kommuneplan Radøy 2011–2023**

Planidentifikasjon: 2008000300

Planstatus: **3 – Endelig vedtatt arealplan**

Plantype: **20 – Kommuneplanens arealdel**

Ikrafttredelsesdato: 2011–09–29

Kopidato: 2016–10–27

Oppdateringsdato: 2018–05–30

[Lenke til plan](#)

KpArealformålOmråde

Arealbrukstatus: **1 – Nåværende**

Arealformål: **3040 – Friområde**

Beskrivelse:

Områdenavn:

Kommunedelplan

Kommunedelplan: Finnes – Nei

Reguleringsplan

Eiendom

Regulert: Ja

RpOmråde

Plannavn: **Områdeplan Bø skule og barnehage m.fl.**

PlanID: 12602017000900

Planstatus: 3 – Endelig vedtatt arealplan

Planbestemmelse: 4 – Planbestemmelser både kart og tekst

Plantype: 34 – Områderegulering

Ikrafttredelsesdato: 2018-12-11

Kopidato: 2018-12-11

Oppdateringsdato: 2019-09-06

[Lenke til plan](#)

Forslagsstillertype:

Vertikalnivå: 2 – På grunnen/vannoverflate

RpArealformålOmråde

RpArealformal: 3020 – Naturområde – grønnstruktur

Feltbetegnelse: o_GN4

Veg

Regulert: Ja

RpOmråde

Plannavn: **Områdeplan Bø skule og barnehage m.fl.**

PlanID: 12602017000900

Planstatus: 3 – Endelig vedtatt arealplan

Planbestemmelse: 4 – Planbestemmelser både kart og tekst

Plantype: 34 – Områderegulering

Ikrafttredelsesdato: 2018-12-11

Kopidato: 2018-12-11

Oppdateringsdato: 2019-09-06

[Lenke til plan](#)

Forslagsstillertype:

Vertikalnivå: 2 – På grunnen/vannoverflate

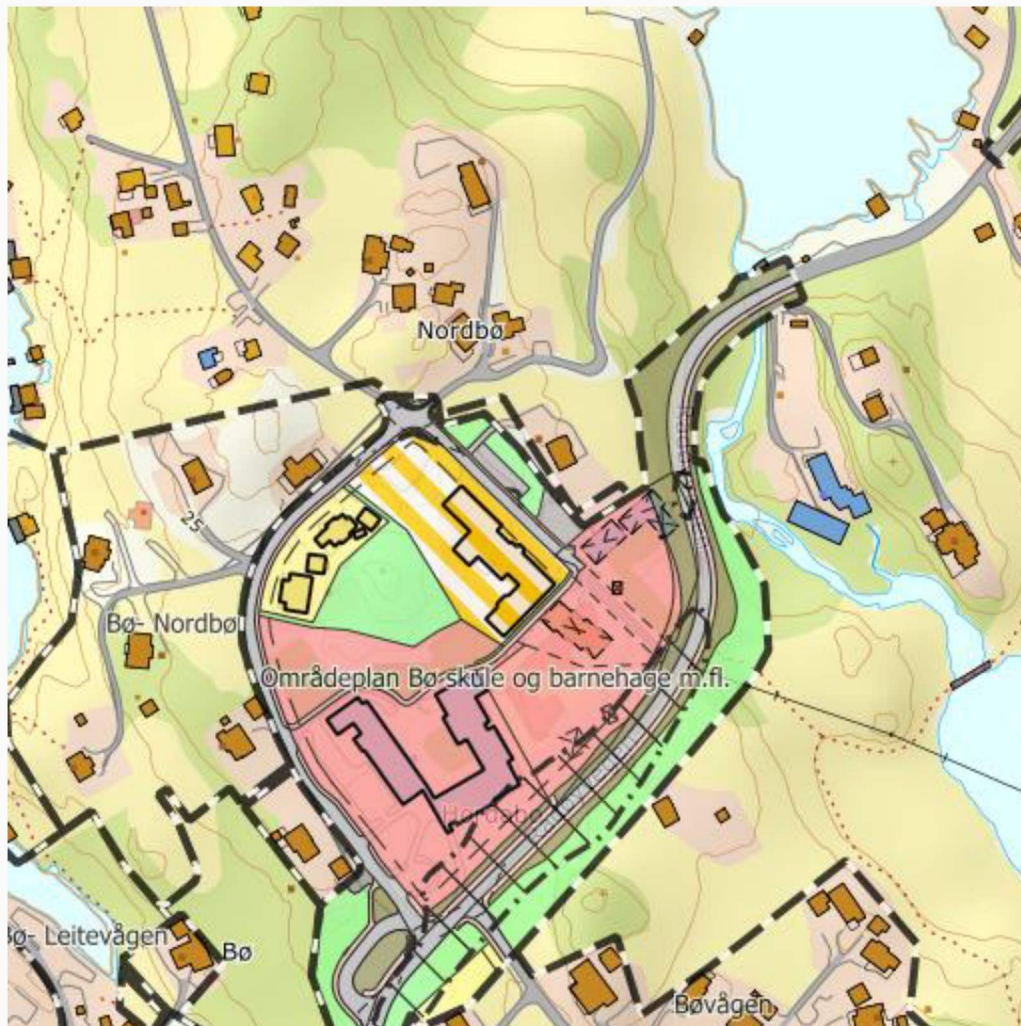
RpArealformålOmråde

RpArealformal: 2011 – Kjøreveg

Feltbetegnelse: o_SKV3

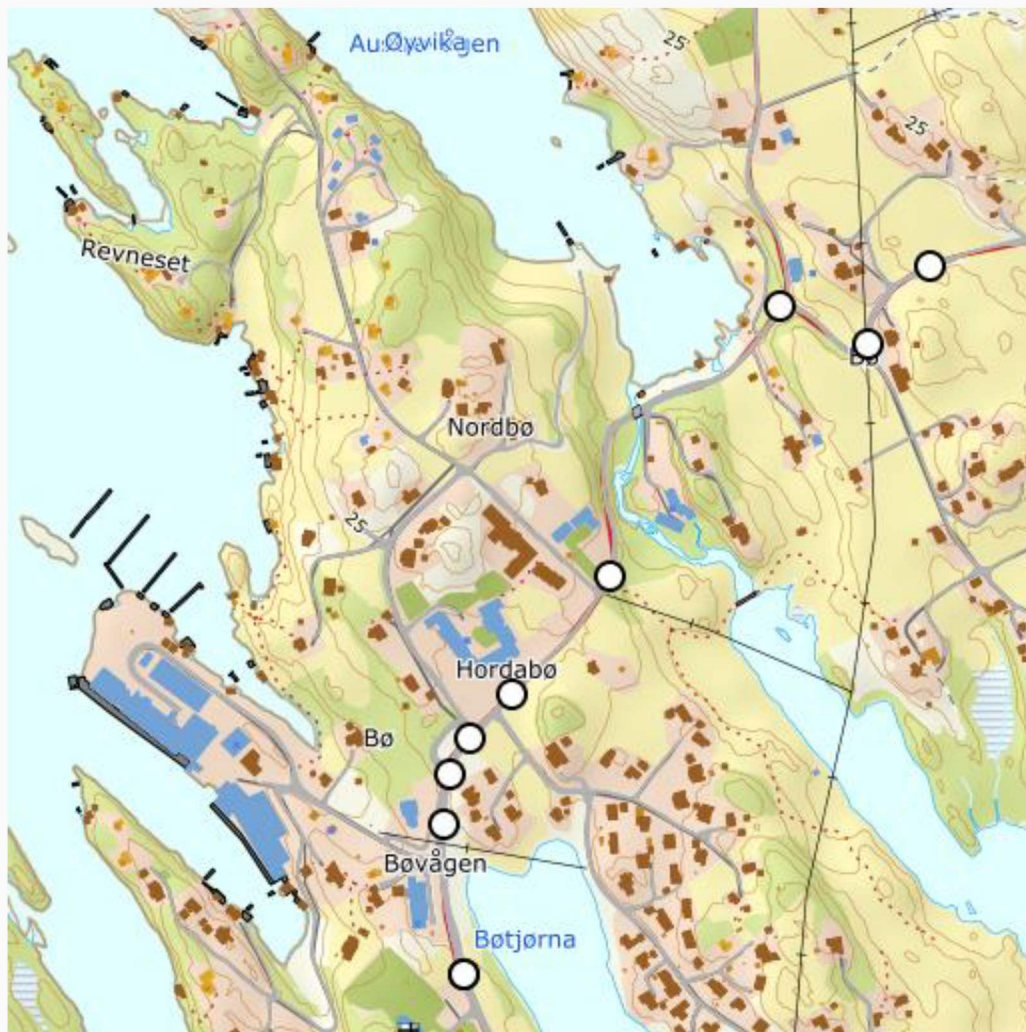
Stedlige forhold

Reguleringsplaner (500m x 500m)



[Lenke til plankart](#)

NVDB – ulykker (1000m x 1000m)



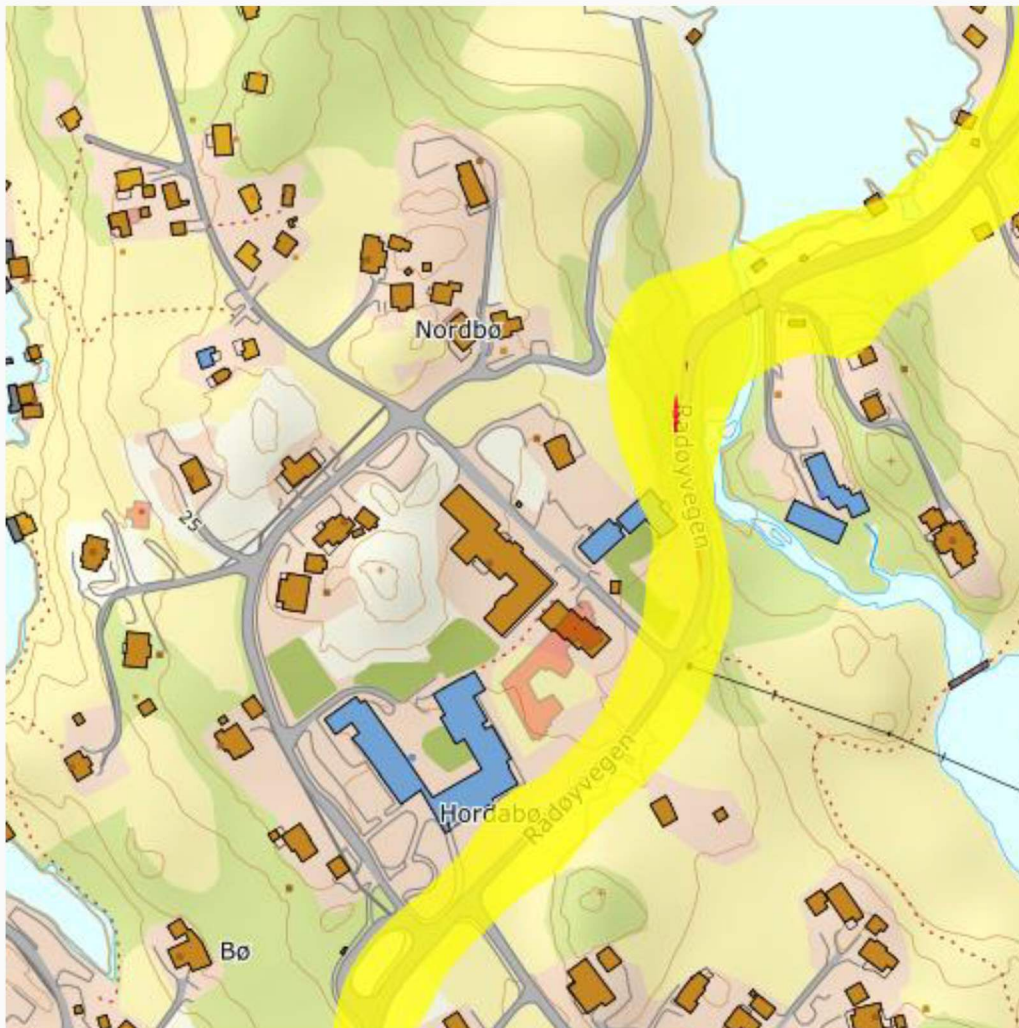
[Kartlenke trafikkulykker](#)

Geonorge - Ortofoto (500m x 500m)



[Lenke til ortofoto](#)

Støyvarselskart (T-1442) (500m x 500m)



[Lenke til støykart](#)

[Lenke til Google Maps](#)

Trafikkdata

Fartsgrense: 50 km/t

Gyldig fra dato: 1980-01-01

[Kartlenke fartsgrense](#)

Årsdøgnsrafikk: Ikke funnet

Andel lange kjøretøy: Ikke funnet

Gjelder for år: Ikke funnet

[Kartlenke årsdøgnsrafikk](#)

Søker

Navn: EIRIK BRAKVATNE MJELDE

E-post: eirik.mjelde@bkk.no

Mobil: **48249918**

Adresse: **REIGSTADVEGEN 83**

Postnr- og sted: **5281 VALESTRANDSFOSSEN**

Tiltakshaver

Navn: **BKK NETT AS**

Organisasjonsnummer: **976944801**

Adresse: **Postboks 7050**

Postnr- og sted: **5020 BERGEN**

Kontaktperson: **Eirik Mjelde**

E-post: **Eirik.Mjelde@bkk.no**

Mobil: **48249918**

Begrunnelse fra søker

I forbindelse med byggingen av nye Bø barnehage, må vi etablere ein ny nettstasjon (3,9m x 2,3m), i nærheten av eksisterende NS 26017. Det er planlagt ein gangveg langs kommunale vegen. Vi ønsker å sette opp nettstasjonen ca. 1 meter i frå planlagt gangveg. Vi har fått avtale med å bruke stedlig entreprenør.

Planlagt nettstasjon er sendt til forelegging hjå offentliege etater, og blir sendt til nabovarsling når vi har fått inn naboliste.

Vi har fått erklæring i frå grunneigar ang. plassering av nettstasjon.