


Søknad om oppretting / endring av matrikkeleining / rekvisisjon av oppmålingsforretning

Søknad om oppretting av grunneigedom m.m i medhald av plan- og bygningslova (pbl §20-1m av 27.06.2008) og rekvisisjon av oppmålingsforretning i medhald av matrikellova (jf. kap. 3 og 7 i matrikellova med tilhørende føresegn).

Søknaden skal sendast til:			Kommunen sitt sak/arkivnr.:	
 Radøy kommune				
Adresse:	Postnr:	Poststad:		
Radøyvegen 1690	5936	Manger		
E-post postmottak@radoy.kommune.no				

1. Eigedom				
Gnr.	Bnr.	Fnr.	Snr.	Adresse
99	1			SCETTEVEGEN 821
Gnr.	Bnr.	Fnr.	Snr.	Adresse
Gnr.	Bnr.	Fnr.	Snr.	Adresse

2. Søknad om oppretting/ endring av matrikkeleining / grensejustering / klarlegging av grense m.m.	
<input checked="" type="checkbox"/> A. Oppretting av grunneigedom	<input type="checkbox"/> E. Grensejustering (max 5% av minste eigned. sitt areal)
<input type="checkbox"/> B. Oppretting av anleggs-/volumeigedom (over/under bakken)	<input type="checkbox"/> F. Klårlegging av eksisterande grense / grensepåvising
<input type="checkbox"/> C. Arealoverføring (tilleggsareal til eks. grunneigedom)	<input type="checkbox"/> G. Matrikulering av grunn som ikkje er matrikulert
<input type="checkbox"/> D. Ny festegrund for meir enn 10 år	<input type="checkbox"/> H. Matrikulering av jordsameige
	<input type="checkbox"/> I. Uteareal til eigarseksjon
Søknad i samsvar med godkjent plan: Ja: Nei:	
<input type="checkbox"/> Reg.plan <input type="checkbox"/> Kommuneplan <input type="checkbox"/> <input checked="" type="checkbox"/>	
<input type="checkbox"/> Reg.plan <input type="checkbox"/> Kommuneplan	
Søknad utan samsvar med plan krev i tillegg søknad om dispensasjon. Sjå pkt 5	

3. Oppmålingsforretning (Må fyllast ut ved pkt. 2 A, B, C eller D)		Sjå rettleing.
<input checked="" type="checkbox"/> A. Iverksetting av arbeid med oppmålingsforretning frå det tidspunkt løyve etter pbl er gyldig. (mest vanleg)		
<input type="checkbox"/> B. Utsettjing av arbeid med oppmålingsforretning etter pbl § 21-9 fjerde ledd, inntil 3 år. <u>Søklar</u> må rekvirera oppmåling innan fristen.(pkt D)		
<input type="checkbox"/> C. <u>Søknad</u> om matrikkelføring med utsett oppmålingsforretning etter matrikellova § 6 andre ledd, forskrifta § 25. (inntil 2 år,		
Grunngjeving for pkt C (påkrevd):		
<input type="checkbox"/> D. Rekvisisjon av oppmålingsforretning som har vore utsett etter pkt 3B.	Gjeld saksnr.	

4. Oppretta matrikkeleining skal nyttast til:	
<input checked="" type="checkbox"/> Sjølvstendig eigedom	<input type="checkbox"/> Tilleggsareal til Gnr / Bnr :
<input type="checkbox"/> Bustadhus	<input type="checkbox"/> Landbruk/fiske
<input type="checkbox"/> Fritidshus	<input type="checkbox"/> Naust
<input type="checkbox"/> Industri/bergverk	<input type="checkbox"/> Garasje / uthus
<input type="checkbox"/> Varehandel/bank/hotell/restaurant	<input type="checkbox"/> Offentleg veg / kommunikasjonsanlegg / teknisk anlegg
<input type="checkbox"/> Offentleg verksemd	<input checked="" type="checkbox"/> Anna: <u>UENDRA, BRUK</u>

5. Dispensasjonssøknad	
<input checked="" type="checkbox"/> Arealbruk i kommuneplan / reguleringsplan	Dispensasjonssøknad skal grunngjevast særskilt, jfr. Plan- og bygningslova § 19-2 av 27.06.2008. Grunngjeving for dispensasjon skal gjevast på eige ark.
<input checked="" type="checkbox"/> Krav om regulering i kommuneplan	
<input checked="" type="checkbox"/> Anna (lov, føresegn, vedtekt, plan)	
<input type="checkbox"/> Strandsone	
Hugs å krysse av for søknad om disp. på nabovarselet.	

Søknad om dispensasjon frå Lnf og jordloven for fradeling til uendra bruk, Slettevegen 821 5939 Sletta.

Det står i dag eit eldre hus på denne fremtidige parsell. Slik situasjonen er i dag er det behov for vesentlige oppgraderinger slik at det stettar dagens krav som noværande generasjon og fremtidige generasjoner vil ynskje. I dag får eg ikkje lånt meir pengar for å gjere dette, det beste for tunet er om denne fremtidige parsell får ein ny eigar som er villjug til å oppgradere og har eit meir langsiktig perspektiv. Det vil gjeve eit betre samfunnsperspektiv, eg har nyleg laga ein ny parkeringsplass til dette hus – slik at det ikkje er konflikt med eventuell landbuk/parkering i vegen som det var til tider før. Det soleis få eller ingen ulemper med dette hus, det har jo stått der i meir enn 100 år allereie, den einaste forskjell er at det kan komma ny eigar som sikrar lys og beboelse i huset. Slik eg ser dei samfunsmessige fordelane større enn ulemper, det er ikkje inngrep i naturen.

Byggingen har bygningsnummer 176130245 i matrikkelen, adresse: Slettevegen 821.



Knut Hellevik

Søknad om oppretting / endring av eigedom til oppføring av bygning krev sikra nødvendige rettar til veg, vatn og avløp. Slike rettar skal vera på plass før søknaden vert behandla og dokumentasjon på nye rettar skal ligge vedlagt søknaden.

6. Tilkomst - pbl. § 27.4 og veglova §§ 40-43

Dokumentasjon på vegrett skal leggjast ved. Sjå pkt 8.

<input type="checkbox"/> Riksveg / Fylkesveg/ Europaveg	<input type="checkbox"/> Kommunal veg	<input checked="" type="checkbox"/> Privat veg
<input type="checkbox"/> Ny avkjørsel frå off. veg	<input type="checkbox"/> Kopi av søknad om løyve til avkjørsel skal leggjast ved.	<input type="checkbox"/> Løyve til avkjørsle er gjeve - jf. Vedlegg.
<input type="checkbox"/> Utvida bruk av eksisterande avkjørsel		

7. Vassforsyning (pbl. § 27.1) og Avløp (pbl. §27.2)

Dokumentasjon på gitt løyve VA skal leggjast ved. Sjå pkt 8.

<input checked="" type="checkbox"/> Offentleg vassverk	<input checked="" type="checkbox"/> Anna vassforsyning	<input checked="" type="checkbox"/> Offentleg avløp	<input checked="" type="checkbox"/> Privat enkelt- / fellesanlegg (Avløp)
--	--	---	---

8. Dokumentasjon på nye bruksrettar og servituttar på arealet som søknaden gjeld.

<input checked="" type="checkbox"/> Tilkomst sikra iflg vedlagt dokument.	<input type="checkbox"/> Ikkje aktuelt i denne saka
<input checked="" type="checkbox"/> Vassforsyning sikra iflg vedlagt dokument.	<input type="checkbox"/> Ikkje aktuelt i denne saka
<input checked="" type="checkbox"/> Avløp sikra iflg vedlagt dokument.	<input type="checkbox"/> Ikkje aktuelt i denne saka

9. Eksisterande bruksrettar og servituttar på arealet som søknaden gjeld.

Kva slags rett? (vegrett, brønnrett, naustrett o.s.v.):

VEDLEGG: SENDT FOR TINGLYSNING

<input type="checkbox"/> Retten er tinglyst	<input type="checkbox"/> Retten er ikkje tinglyst. - Rettshavar (Gnr./Bnr.):
---	--

10. Vedlegg (kryss av)

<input checked="" type="checkbox"/> Situasjonsskart / delingsplan i rett målestokk (påkrevd)	<input type="checkbox"/> Fullmakt
<input checked="" type="checkbox"/> Gjenpart av nabovarsel (påkrevd for saker etter pkt. 2 A-D og I)	<input type="checkbox"/> Firma-attest
<input checked="" type="checkbox"/> Avtalar, dokumentasjon, private servituttar	<input checked="" type="checkbox"/> Skildring av søknaden / tiltaket på eige ark
<input checked="" type="checkbox"/> Søknad om dispensasjon	<input type="checkbox"/> Uttale/ samtykke frå andre off. mynde:
	<input checked="" type="checkbox"/> Anna: DISP, VEGRETT, NOTAT

11. Spesifikasjon av parsellar det er søkt om

Ved fleire parsellar: Før på eiga liste.

Parsellnr:	Areal m ²	Parsellen skal nyttast til:	Evt namn og adresse på kjøpar / festar:
1	360 m ²	UENDRÅ BANK	

12. Underskrift av akt. heimelshavar / fullmaktshavar / andre etter MI §9

Bruk eige ark ved for lite plass.

Heimel for søknad/ rekvisisjon må fyllast ut nedanfor. (påkrevd)

Sjå rettleiing.

Rekv. kravd etter MI §9 1.ledd a

Heimelshavar (mest vanleg)

Rekv. kravd etter MI §9 1.ledd b-h, eller 2.ledd a-b

(dok. er påkrevd)

Oppgje ledd og bokstav for heimel:

Namn på søkjar (blokkbokstavar):

Adresse

KNUT HELLEVIK

Underskrift (påkrevd):

Knut Hellevik

E-post:

Telefon

Dato

97541679

Namn på søkjar (blokkbokstavar):

Adresse

Underskrift (påkrevd):

E-post:

Telefon

Dato

Faktura skal sendast til:

Gjeld ved fleire rekvirentar eller dersom advokat rekvirerer.

Namn (blokkbokstavar)

Adresse

KNUT HELLEVIK



361 m²

99/1/0


99/1

99/131

99/1

99/5

99/146



Målestokk 1: 500 ved A4 utskrift
 Utskriftsdato: 06.12.2019 12:52
 Eiendomsdata verifisert: 26.11.2019 09:15

GÅRDSKART 1260-99/1/0
 Tilknyttede grunneiendommer:
 99/1/0

Markslag (AR5) 7 klasser
 TEGNFORKLARING

- Fulldyrka jord
- Overflatedyrka jord
- Innmarksbeite
- Produktiv skog
- Annet markslag
- Bebygg, samf., vann, bre
- Ikke klassifisert
- Sum

AREALTALL (DEKAR)

28.0	
36.9	
18.1	83.0
50.2	50.2
30.3	
4.4	34.7
0.0	0.0
167.9	167.9

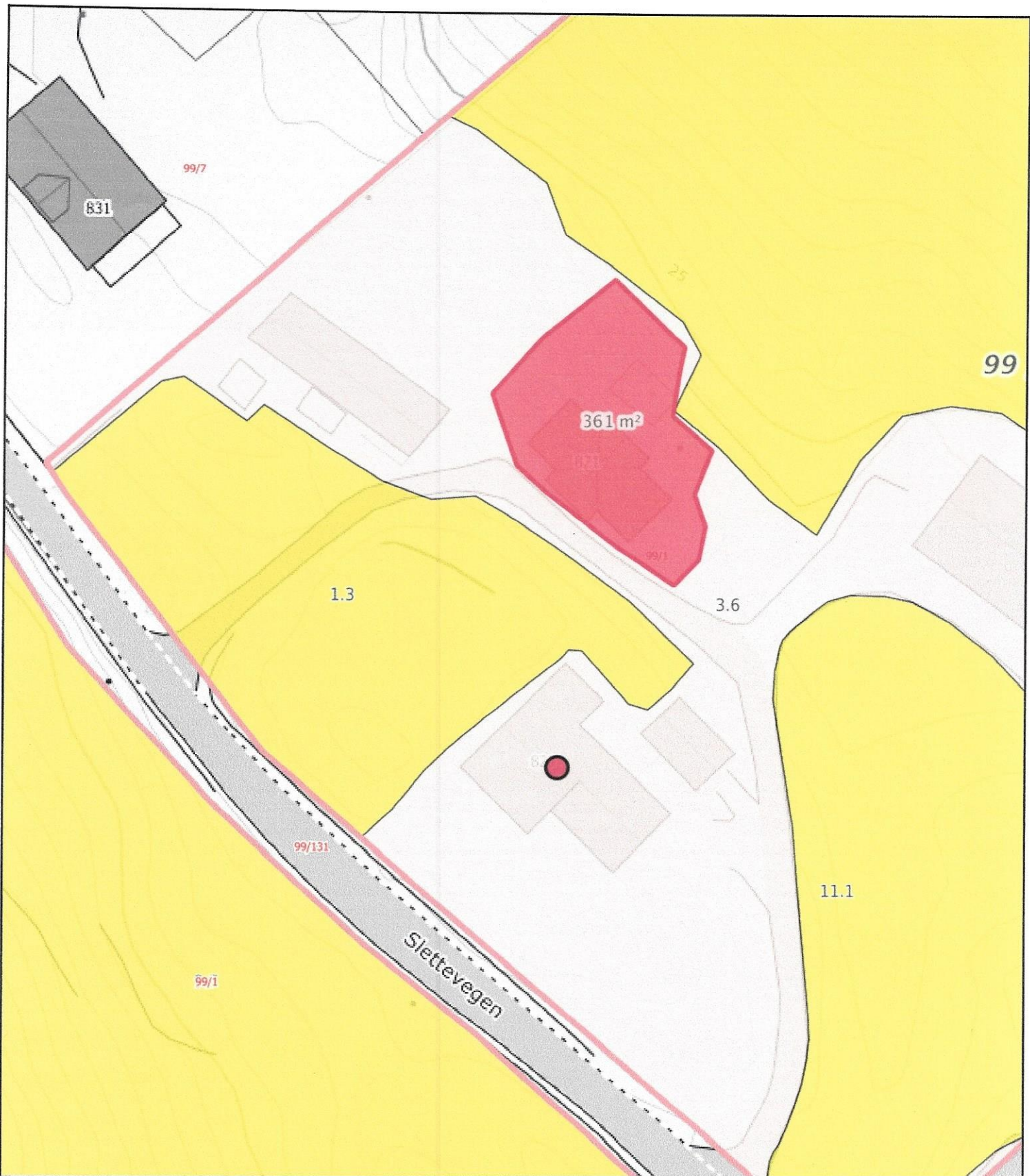
Kartet viser valgt type gårdskart for eiendommen man har søkt på. I tillegg vises bakgrunnskart for gjenkjenning. Arealstatistikken viser arealer i dekar for alle teiger på eiendommen. Det kan forekomme avrundingsforskjeller i arealtallene.

Ajourføringsbehov meldes til kommunen.

- Arealressursgrenser
- Eiendomsgrenser
- Driftssenterpunkt



SITUASJONS KART
 MED FLY FOTO
 MED RØDT MARKERT
 PÅ ADELING



0 5 10 15m
 Målestokk 1: 500 ved A4 utskrift
 Utskriftsdato: 06.12.2019 12:50
 Eiendomsdata verifisert: 26.11.2019 09:15

GÅRDSKART 1260-99/1/0
 Tilknyttede grunneiendommer:
 99/1/0

Markslag (AR5) 7 klasser		AREALTALL (DEKAR)	
TEGNFORKLARING			
	Fulldyrka jord	28.0	
	Overflatedyrka jord	36.9	
	Innmarksbeite	18.1	83.0
	Produktiv skog	50.2	50.2
	Annet markslag	30.3	
	Bebyggd, samf., vann, bre	4.4	34.7
	Ikke klassifisert	0.0	0.0
	Sum	167.9	167.9

Kartet viser valgt type gårdskart for eiendommen man har søkt på. I tillegg vises bakgrunnskart for gjenkjenning. Arealstatistikken viser arealer i dekar for alle teiger på eiendommen. Det kan forekomme avrundingsforskjeller i arealtallene.

Ajourføringsbehov meldes til kommunen.

- Arealressursgrenser
- Eiendomsgrenser
- Driftssenterpunkt



SITUASJONSKART
 MED SKRAUK TIL
 DELING.

Notat om denne søknad:

Det er ikke søkt om utvida bruk av eksisterande avkjørsel. Det vart laga ny veg inn til tunet i ca 1974. Dette tiltak ikkje gjer utvida bruk av avkjørsel det er kun eit tiltak det Slettevegen 821 vert eit eige bruksnummer.

Det er årsaka til at det under punkt 5 ikkje er kryssa av for Bustadhus og i staden kryssa av for uendra bruk. Huset er oppført lenge før plan og bygningsloven kom i 1965.

Erklæring om rett i fast eigedom er sendt til tinglysning og vil det vil verta sendt kommunen kopi av tinglyst dokument.

Eg har sendt nabovarsel til eigar av 99/7, 99/5 og 99/146 men eg har ikkje venta 14 dager før denne søknad er sendt kommunen, om naboane sender meg merknader vil dei verte vidaresendt til kommunen. Dersom naboane samtykker i tiltaket er det fint om eg og kommunen får melding om det.


Knut Hellevik

Erklæring om rettighet i fast eiendom ¹

Innsenders navn (rekvirent):	Plass for tinglysingsstempel
Adresse:	
Postnummer: Poststed:	
Fødselsnr./Org.nr. Ref.nr.	

1. Hjemmelshaver (avgiver)	
Navn Knut Hellevik	Fødselsnr./org.nr. (11/9 siffer) 07077546736

2. Eiendom (avgivers) ³					
Kommunenr.	Kommunenavn	Gnr.	Bnr.	Fnr.	Snr.
1260	Radøy	99	1		

3. Rettighetshaver – fyll ut enten alternativ A eller B						
A	Rettighet for fast eiendom (reell servitutt) ⁴					
	Kommunenr.	Kommunenavn	Gnr.	Bnr.	Fnr.	Snr.
	1260	Radøy	99	fremtidig		
B	Rettighet for person (personleg servitutt/pengeheftelse)					
	Navn	Fødselsnr./Org.nr. (11/9 siffer)				

Dato 6.12.2019	Hjemmelshavers underskrift ⁵ 
-------------------	--

4. Beskrivelse av rettigheten ⁶

De nedenfor nevnte rettene gjelder for den omsøkte/fremtidige parsell over Slettevegen 821, 5939 Sletta i Radøy kommune, som blir Alver kommune etter 01.01.2020.

- * Veirett frem til eiendomen i følge, vedkart kartskisse. For veiretten gjelder veiloven kap. VII.
- * Rett til å parkere to stk personbiler på den nyleg opparbeida p-plass i følge vedlagt kartskisse.
- * Rett til å ligge og ha liggende vann og avløpsledninger i grunn frem til den offentlige vann og avløpsledning som ligg på austsida av huset.
- * Rett til å bruke det eksisterande trekkerør i grunn for fiber frem til koplingskap som står på vestsiden av hovedveien.
- * Rett til å nytte eksisterende borehull/pumpe og ledninger i grunn til det.
- * Rett til å ha straum kabel og telefonledning i grunn og i luftspenn frem til eiendomen.

Vedlegg: Kart/skisse som viser avgivers eiendom og rettigheten inntegnet.
(OBS! Viktig dersom rettigheten er knyttet til en fysisk del av eiendommen)

Ja Nei

5. Andre avtaler (som ikke skal tinglyses) ⁷

6. Underskrifter

Sted og dato

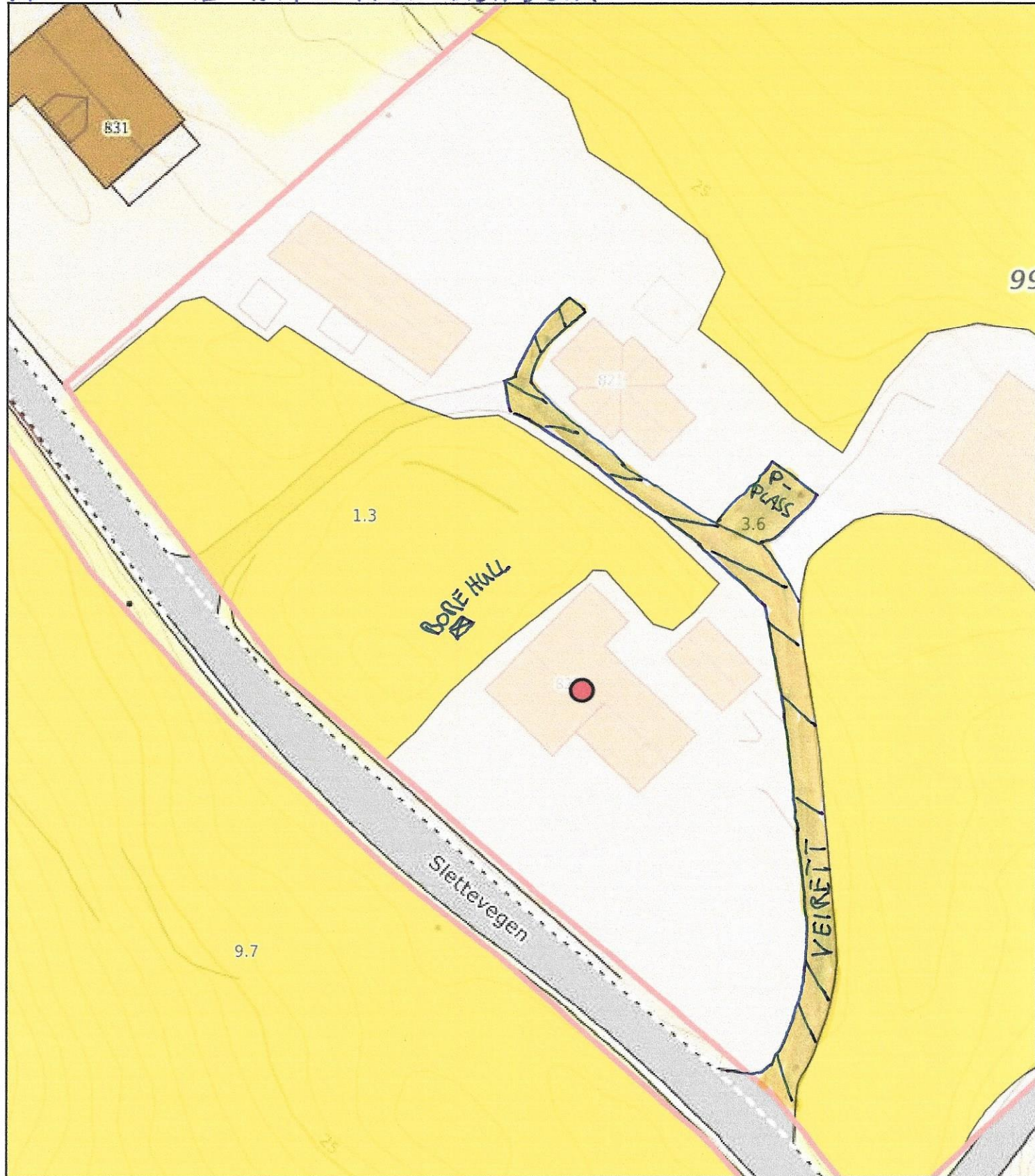
Hjemmelshavers (avgivers) underskrift ⁸

Sletta 6.12.2019

Noter:

- 1) Dette skjemaet kan brukes for tinglysing av rettigheter i fast eiendom, som for eksempel veirett, jaktrett, borett, forkjøpsrett og lignende. Hvilke rettigheter som er gjenstand for tinglysing reguleres av tinglysingsloven § 12. Skjemaet fylles ut i to eksemplarer og sendes til følgende adresse: **Kartverket Tinglysing, Postboks 600 Sentrum, 3507 Hønefoss**. Det ene eksemplaret arkiveres hos Kartverket, mens det andre eksemplaret returneres til innsender (rekvirent) etter tinglysing.
- 2) Rekvirenten er den som sender inn dokumentet for tinglysing. Denne vil få det ferdig tinglyste dokumentet tilsendt, og faktura for tinglysingsgebyr.
- 3) Eiendommen hvor rettigheten ligger.
- 4) Rettigheten vil følge eiendommen uavhengig av hvem som til enhver tid er eier av eiendommen, jfr. avhendingsloven § 3-4 annet ledd bokstav d.
- 5) Formålet med denne underskriften er å sikre at avgiver/hjemmelshaver har sett begge sider av dokumentet.
- 6) Rettigheten må gis en nøyaktig tekstlig beskrivelse, jfr. tinglysingsloven § 8, jfr. forskrift om tinglysing § 4 (klarhet og form). Dersom rettigheten er knyttet til en fysisk del av en fast eiendom skal den stedfestes, og bør tegnes inn på et kart eller skisse over eiendommen.
- 7) Det er ikke nødvendig å fylle ut dette feltet.
- 8) Den som signerer må ha grunnbokshjemmel til den eiendommen hvor rettigheten ligger. Dersom det er flere hjemmelshavere til eiendommen, må alle skrive under, eller det må vedlegges fullmakt fra den eller de som ikke undertegner

VEDLEGG TIL RETT I FAST EIENDOM



0 5 10 15m
 Målestokk 1: 500 ved A4 utskrift
 Utskriftsdato: 06.12.2019 09:36
 Eiendomsdata verifisert: 26.11.2019 09:15

GÅRDSKART 1260-99/1/0
 Tilknyttede grunneiendommer:
 99/1/0 **TRØY KOMMUNE**



Markslag (AR5) 7 klasser		AREALTALL (DEKAR)	
TEGNFORKLARING			
	Fulldyrka jord	28.0	
	Overflatedyrka jord	36.9	
	Innmarksbeite	18.1	83.0
	Produktiv skog	50.2	50.2
	Annet markslag	30.3	
	Bebygg, samf., vann, bre	4.4	34.7
	Ikke klassifisert	0.0	0.0
	Sum	167.9	167.9

Kartet viser valgt type gårdskart for eiendommen man har søkt på. I tillegg vises bakgrunnskart for gjenkjenning. Arealstatistikken viser arealer i dekar for alle teiger på eiendommen. Det kan forekomme avrundingsforskjeller i arealtallene.

Ajournføringsbehov meldes til kommunen.

- Arealressursgrenser
- Eiendomsgrenser
- Driftssenterpunkt

Vedlegg nr.
C -

Nullstill



Opplysninger gitt i nabovarsel sendes kommunen sammen med søknaden

(Gjenpart av nabovarsel)

Pbl § 21-3

Tiltak på eiendommen:						
Gnr.	Bnr.	Festnr.	Seksjonsnr.	Eiendommens adresse	Postnr.	Poststed
99	1			SKETTEVEGEN 821	5919	SCETTA
Eier/fester				Kommune		
KNMT HELLEVIK				RADØY		

Det varsles herved om

<input type="checkbox"/> Nybygg	<input type="checkbox"/> Anlegg	<input type="checkbox"/> Endring av fasade	<input type="checkbox"/> Riving
<input type="checkbox"/> Påbygg/tilbygg	<input type="checkbox"/> Skilt/reklame	<input type="checkbox"/> Innhegning mot veg	<input type="checkbox"/> Bruksendring
<input type="checkbox"/> Midlertidig bygning, konstruksjon eller anlegg	<input type="checkbox"/> Antennesystem	<input checked="" type="checkbox"/> Oppretting/ending av matrikkelenhet (eiendomsdeling) eller bortfeste	<input type="checkbox"/> Annet

Dispensasjon etter plan- og bygningsloven kapittel 19

<input checked="" type="checkbox"/> Plan- og bygningsloven med forskrifter	<input type="checkbox"/> Kommunale vedtekter	<input type="checkbox"/> Arealplaner	<input type="checkbox"/> Vegloven	Vedlegg nr. B -
--	--	--------------------------------------	-----------------------------------	--------------------

Arealdisponering

Sett kryss for gjeldende plan

<input checked="" type="checkbox"/> Arealdel av kommuneplan	<input type="checkbox"/> Reguleringsplan	<input type="checkbox"/> Bebyggelsesplan
---	--	--

Navn på plan
KOMMUNEPLAN - LNF

Beskriv nærmere hva nabovarslet gjelder

* FRADELING AV SKETTEVEGEN 821 TIL EGET BANKS - NUMMER: KOP1 AV KOMPLETT SØKNAD

Vedlegg nr.
Q -

Spørsmål vedrørende nabovarsel rettes til

Foretak/tiltakshaver
KNMT HELLEVIK

Kontaktperson, navn KNMT HELLEVIK	E-post knubemanne@outlook.com	Telefon	Mobil 97591679
--------------------------------------	----------------------------------	---------	-------------------

Søknaden kan ses på hjemmeside:
(ikke obligatorisk):

Merknader sendes til

Eventuelle merknader skal være mottatt innen 2 uker etter at dette varsel er sendt.
Ansvarlig søker/tiltakshaver skal sammen med søknad sende innkomne merknader og redegjøre for ev. endringer.

Navn KNMT HELLEVIK	Postadresse STRÆGATEN 6B
Postnr. 5035 BERGEN	E-post knubemanne@outlook.com

Følgende vedlegg er sendt med nabovarselet

Beskrivelse av vedlegg	Gruppe	Nr. fra - til	Ikke relevant
Dispensasjonssøknad/vedtak	B	✓	<input type="checkbox"/>
Situasjonsplan	D	✓	<input type="checkbox"/>
Tegninger snitt, fasade	E	✓	<input type="checkbox"/>
Andre vedlegg	Q	✓	<input type="checkbox"/>

Underskrift

Tilsvarende opplysninger med vedlegg er sendt i nabovarsel til berørte naboer og gjenboere.
Mottagere av nabovarsel fremgår av kvittering for nabovarsel.

Sted Skotta	Dato 6.12.2019	Underskrift ansvarlig søker eller tiltakshaver
		Gjentas med blokkbokstaver KNMT HELLEVIK

Nabovarsel

sendes til berørte naboer og gjenboere

Ved riving skal kreditorer med pengeheftelser i eiendommen varsles, pbl § 21-3

Nullstill



Til (nabo/gjenboer)
ARVID GRINDHEIM

Som eier/fester av:
 Gnr. **99** | Bnr. **7** | Festenr. | Seksjonsnr.
 Eiendommens adresse
SLETTEVEGEN 831

Tiltak på eiendommen:
 Gnr. **99** | Bnr. **1** | Festenr. | Seksjonsnr.
 Eiendommens adresse
SLETTEVEGEN 821
 Postnr. **5939** | Poststed **SLETTA**
 Kommune **RADØY**
 Eier/fester
KNUTT HELLEVIK

Det varsles herved om

<input type="checkbox"/> Nybygg	<input type="checkbox"/> Anlegg	<input type="checkbox"/> Endring av fasade	<input type="checkbox"/> Riving
<input type="checkbox"/> Påbygg/tilbygg	<input type="checkbox"/> Skilt/reklame	<input type="checkbox"/> Innhegning mot veg	<input type="checkbox"/> Bruksendring
<input type="checkbox"/> Midlertidig bygning, konstruksjon eller anlegg	<input type="checkbox"/> Antennesystem	<input checked="" type="checkbox"/> Oppretting/ending av matrikkelenhet (eiendomsdeling) eller bortfeste	<input type="checkbox"/> Annet

Dispensasjon etter plan- og bygningsloven kapittel 19

<input checked="" type="checkbox"/> Plan- og bygningsloven med forskrifter	<input type="checkbox"/> Kommunale vedtekter	<input type="checkbox"/> Arealplaner	<input type="checkbox"/> Vegloven	Vedlegg nr. B -
--	--	--------------------------------------	-----------------------------------	-----------------

Arealdisponering

Sett kryss for gjeldende plan

<input checked="" type="checkbox"/> Arealdel av kommuneplan	<input type="checkbox"/> Reguleringsplan	<input type="checkbox"/> Bebyggelsesplan
---	--	--

Navn på plan
KOMMUNEPLAN

Beskriv nærmere hva nabovarslet gjelder

*** FRADELING AV SLETTVEGEN 821 TIL EGET BOKS-NUMMER - SJA VEDLAGT KOPI AV SØKNAD.**

Vedlegg nr. Q -

Spørsmål vedrørende nabovarsel rettes til

Foretak/tiltakshaver
KNUTT HELLEVIK

Kontaktperson, navn
KNUTT HELLEVIK

E-post
knutzmann@outlook.com

Telefon

Mobil
97541679

Søknaden kan ses på hjemmeside: (ikke obligatorisk):

Merknader sendes til

Eventuelle merknader skal være mottatt innen 2 uker etter at dette varsel er sendt. Ansvarlig søker/tiltakshaver skal sammen med søknad sende innkomne merknader og redegjøre for ev. endringer.

Navn
KNUTT HELLEVIK

Postadresse
STØLEGATEN 6B

Postnr. | Poststed
5003 BERGEN

E-post
knutzmann@outlook.com

Vedlegg	Beskrivelse av vedlegg	Gruppe	Nr. fra – til	Ikke relevant
	Dispensasjonssøknad/vedtak	B	✓ -	<input type="checkbox"/>
	Situasjonsplan	D	✓ -	<input type="checkbox"/>
	Tegninger snitt, fasade	E	✓ -	<input checked="" type="checkbox"/>
	Andre vedlegg	Q	✓ -	<input type="checkbox"/>

Underskrift

Sted
Sletta

Dato
6.12.2019

Underskrift ansvarlig søker eller tiltakshaver
Knut Hellevik

Gjentas med blokkbokstaver
KNUTT HELLEVIK

Nabovarsel

sendes til berørte naboer og gjenboere

Ved riving skal kreditorer med pengeheftelser i eiendommen varsles, pbl § 21-3

Nullstill



Til (nabo/gjenboer)
JACOB NAMTVEIT

Tiltak på eiendommen:

Gnr. 99	Bnr. 1	Festenr.	Seksjonsnr.
Eiendommens adresse SLETTE VEGEN 821			
Postnr. 5939	Poststed SLETTA		
Kommune RADØY			
Eier/fester KNUTT HELLEVIK			

Som eier/fester av:

Gnr. 99	Bnr. 5	Festenr.	Seksjonsnr.
Eiendommens adresse SLETTEVEGEN 817, 5939 SLETTA			

Det varsles herved om

<input type="checkbox"/> Nybygg	<input type="checkbox"/> Anlegg	<input type="checkbox"/> Endring av fasade	<input type="checkbox"/> Riving
<input type="checkbox"/> Påbygg/tilbygg	<input type="checkbox"/> Skilt/reklame	<input type="checkbox"/> Innhegning mot veg	<input type="checkbox"/> Bruksendring
<input type="checkbox"/> Midlertidig bygning, konstruksjon eller anlegg	<input type="checkbox"/> Antennesystem	<input checked="" type="checkbox"/> Oppretting/ending av matrikkelenhet (eiendomsdeling) eller bortfeste	<input type="checkbox"/> Annet

Dispensasjon etter plan- og bygningsloven kapittel 19

<input checked="" type="checkbox"/> Plan- og bygningsloven med forskrifter	<input type="checkbox"/> Kommunale vedtekter	<input type="checkbox"/> Arealplaner	<input type="checkbox"/> Vegloven	Vedlegg nr. B -
--	--	--------------------------------------	-----------------------------------	------------------------

Arealdisponering

Sett kryss for gjeldende plan

<input checked="" type="checkbox"/> Arealdel av kommuneplan	<input type="checkbox"/> Reguleringsplan	<input type="checkbox"/> Bebyggelsesplan
---	--	--

Navn på plan **KOMMUNEPLAN**

Beskriv nærmere hva nabovarslet gjelder

*** FRADELING AV SLETTVEGEN 821 TIL EGET BRUKSNUMMER - SJA VEDLAGT KOPI AV SØKNAD.**

Vedlegg nr. **Q -**

Spørsmål vedrørende nabovarsel rettes til

Foretak/tiltakhaver **KNUTT HELLEVIK**

Kontaktperson, navn KNUTT HELLEVIK	E-post knutzmann@outlook.com	Telefon	Mobil 97541679
--	--	---------	--------------------------

Søknaden kan ses på hjemmeside: (ikke obligatorisk):

Merknader sendes til

Eventuelle merknader skal være mottatt innen 2 uker etter at dette varsel er sendt. Ansvarlig søker/tiltakhaver skal sammen med søknad sende innkomne merknader og redegjøre for ev. endringer.

Navn KNUTT HELLEVIK	Postadresse STØLEGATEN 6B
Postnr. 5035 Poststed BERGEN	E-post knutzmann@outlook.com

Vedlegg	Beskrivelse av vedlegg	Gruppe	Nr. fra - til	Ikke relevant
	Dispensasjonssøknad/vedtak	B	✓	<input type="checkbox"/>
	Situasjonsplan	D	✓	<input type="checkbox"/>
	Tegninger snitt, fasade	E	✓	<input checked="" type="checkbox"/>
	Andre vedlegg	Q	✓	<input type="checkbox"/>

Underskrift

Sted Sletta	Dato 6.12.2019	Underskrift ansvarlig søker eller tiltakhaver Knutzmann
		Gjentas med blokkboksnavn KNUTT HELLEVIK

Nabovarsel

sendes til berørte naboer og gjenboere

Ved riving skal kreditorer med pengeheftelser i eiendommen varsles, pbl § 21-3

Nullstill



Til (nabo/gjenboer)
OLAV og VIGDIS NAMTVEDT

Som eier/fester av:
 Gnr. **99** | Bnr. **146** | Festenr. | Seksjonsnr.
 Eiendommens adresse
SLETTEVEGEN 815

Tiltak på eiendommen:
 Gnr. **99** | Bnr. **1** | Festenr. | Seksjonsnr.
 Eiendommens adresse
SLETTEVEGEN 821
 Postnr. **5929** | Poststed **SLETTA**
 Kommune **RADØY**
 Eier/fester
KNUT HELLEVIK

Det varsles herved om

Nybygg Anlegg Endring av fasade Riving
 Påbygg/tilbygg Skilt/reklame Innhegning mot veg Bruksendring
 Midlertidig bygning, konstruksjon eller anlegg Antennesystem Oppretting/ending av matrikkelenhet (eiendomsdeling) eller bortfeste Annet

Dispensasjon etter plan- og bygningsloven kapittel 19

Plan- og bygningsloven med forskrifter Kommunale vedtekter Arealplaner Vegloven Vedlegg nr. B -

Arealdisponering

Sett kryss for gjeldende plan

Arealdel av kommuneplan Reguleringsplan Bebyggelsesplan

Navn på plan **KOMMUNEPLAN**

Beskriv nærmere hva nabovarslet gjelder

*** FRADELING AV SLETTVEGEN 821 TIL EGET BRUKSNUMMER - SJA VEDLAGT KOPI AV SØKNAD.**

Vedlegg nr. Q -

Spørsmål vedrørende nabovarsel rettes til

Foretak/tiltakshaver **KNUT HELLEVIK**

Kontaktperson, navn **KNUT HELLEVIK** | E-post **knutemann@outlook.com** | Telefon | Mobil **97541679**

Søknaden kan ses på hjemmeside: (ikke obligatorisk):

Merknader sendes til

Eventuelle merknader skal være mottatt innen 2 uker etter at dette varsel er sendt. Ansvarlig søker/tiltakshaver skal sammen med søknad sende innkomne merknader og redegjøre for ev. endringer.

Navn **KNUT HELLEVIK** | Postadresse **STØLEGATEN 6B**

Postnr. **503** | Poststed **BERGEN** | E-post **knutemann@outlook.com**

Beskrivelse av vedlegg	Gruppe	Nr. fra - til	Ikke relevant
Dispensasjonssøknad/vedtak	B	✓ -	<input type="checkbox"/>
Situasjonsplan	D	✓ -	<input type="checkbox"/>
Tegninger snitt, fasade	E	✓ -	<input checked="" type="checkbox"/>
Andre vedlegg	Q	✓ -	<input type="checkbox"/>

Underskrift

Sted **Sletta** | Dato **6.12.2019** | Underskrift ansvarlig søker eller tiltakshaver **KNUT HELLEVIK**

Gjentas med blokkbokstaver **KNUT HELLEVIK**