


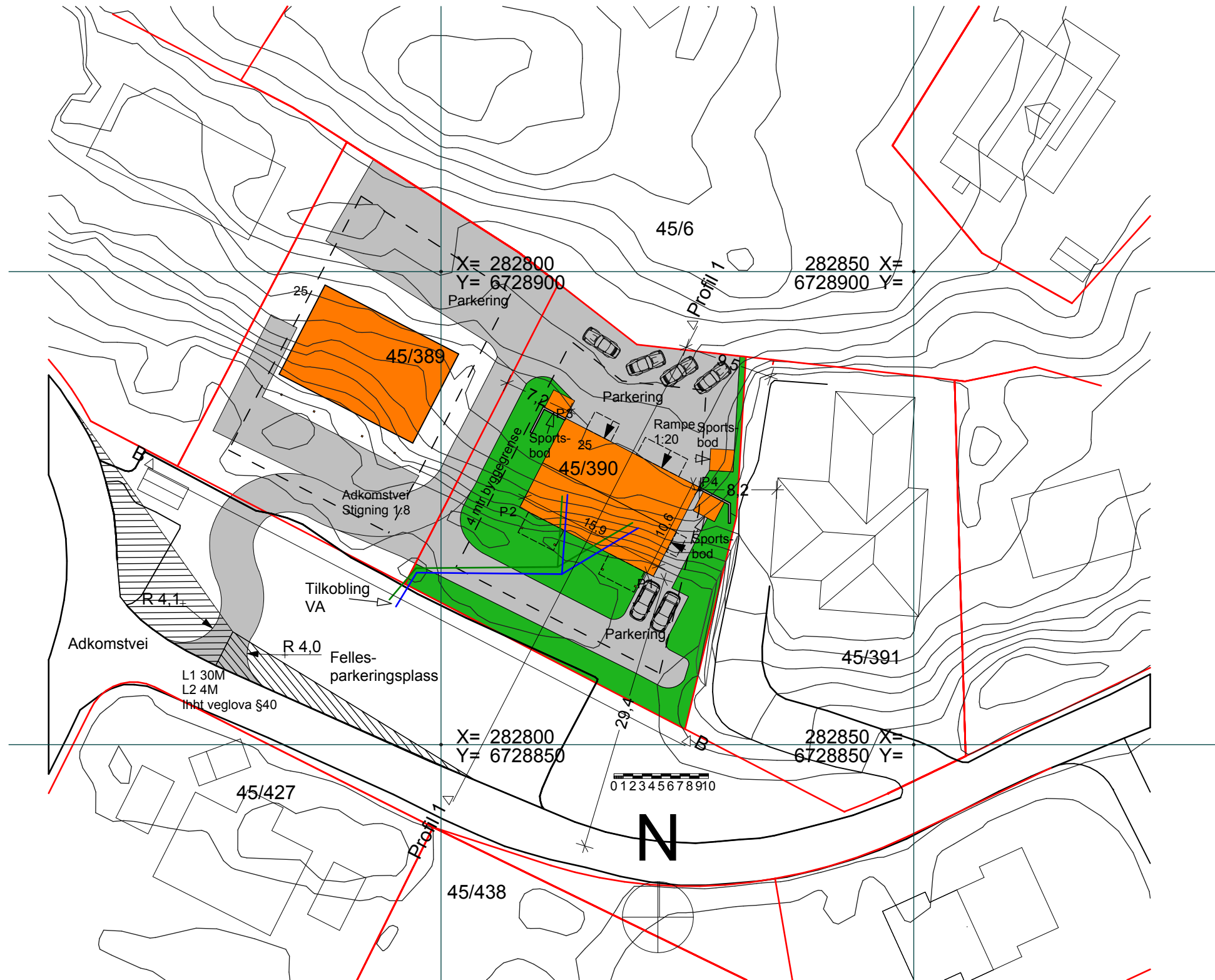


Tegnforklaring:

Siktfelt 
 Avløp 
 Vannledning 

	N	Ø
P1	6 728 867,79	282 822,46
P2	6 728 875,08	282 808,32
P3	6 728 884,50	282 813,18
P4	6 728 877,21	282 827,31

Planeringshøyde underetasje +21
 planeringshøyde hovedetasje +23,9



PROSJEKT
3 mannsbolig
 Radøy Kommune, Selfallet
 Bolig, Gnr: 45 bnr: 390

TEGNINGSINNHOOLD
Situasjonsplan

TEGN. NR
101
 TEGNET DATO
 130115

SIGN ØS	KTR	MÅL 1:500-A3
PROSJEKTNR.	REV A	

Rev A. Korrigert stigning på adkomstvei 310315

Lindåsvegen 154
 5914 Isdalstø
 Mob 977 89 719

