



0 20 40 60m

Målestokk 1 : 4000 ved A4 utskrift
Utskriftsdato: 16.03.2014

GÅRDSKART 1264-129/1
Tilknyttede grunneiendommer:
129/1

 skog+
landskap

Markslog (AR5) 13 klasser

TEGNFORKLARING



	Fulldyrka jord
	Overflatedyrka jord
	Innmarksbeite
	Skog av særs høg bonitet
	Skog av høg bonitet
	Skog av middels bonitet
	Skog av lav bonitet
	Uproduktiv skog
	Myr
	Åpen jorddekt fastmark
	Åpen grunnlendt fastmark
	Bebyggd, samf, vann, bre
	Ikke klassifisert
Sum:	

AREALTALL (DEKAR)

6.1	
12.9	
3.6	22.6
0.0	
45.8	
0.0	
0.0	
0.0	45.8
9.0	
1.9	
9.4	20.3
1.2	
0.0	1.2
89.9	89.9

Kartet viser en presentasjon av valgt type gårdskart for valgt eiendom. I tillegg vises bakgrunnskart for gjenkjenning. Arealstatistikken viser arealer i dekar for alle teiger på eiendommen. Det kan forekomme avrundingsforskjeller i arealtallene.

Ajourføringsbehov meldes til kommunen.

-  Arealressursgrenser
-  Eiendomsgrenser



0 20 40 60m

Målestokk 1 : 2000 ved A4 utskrift
Utskriftsdato: 16.03.2014

GÅRDSKART 1264-129/1
Tilknyttede grunneiendommer:
129/1

 skog+
landskap

Markslag (AR5) 13 klasser

TEGNFORKLARING



	Fulldyrka jord
	Overflatedyrka jord
	Innmarksbeite
	Skog av særs høg bonitet
	Skog av høg bonitet
	Skog av middels bonitet
	Skog av lav bonitet
	Uproduktiv skog
	Myr
	Åpen jorddekt fastmark
	Åpen grunnlendt fastmark
	Bebyggd, samf, vann, bre
	Ikke klassifisert
Sum:	

AREALTALL (DEKAR)

6.1	
12.9	
3.6	<u>22.6</u>
0.0	
45.8	
0.0	
0.0	
0.0	<u>45.8</u>
9.0	
1.9	
9.4	<u>20.3</u>
1.2	
0.0	<u>1.2</u>
89.9	<u>89.9</u>

Kartet viser en presentasjon av valgt type gårdskart for valgt eiendom. I tillegg vises bakgrunnskart for gjenkjenning. Arealstatistikken viser arealer i dekar for alle teiger på eiendommen. Det kan forekomme avrundingsforskjeller i arealtallene.

Ajourføringsbehov meldes til kommunen.

-  Arealressursgrenser
-  Eiendomsgrenser

