


0 20 40 60m

Målestokk 1 : 3000 ved A4 utskrift
Utskriftsdato: 20.10.2015

GÅRDSKART 1260-93/8
Tilknyttede grunneiendommer:
93/8

 skog+
landskap

Marks lag (AR5) 13 klasser
TEGNFORKLARING



	Fulldyrka jord
	Overflatedyrka jord
	Innmarksbeite
	Skog av særst høy bonitet
	Skog av høy bonitet
	Skog av middels bonitet
	Skog av lav bonitet
	Uproduktiv skog
	Myr
	Åpen jorddekt fastmark
	Åpen grunnlendt fastmark
	Bebyggd, samf, vann, bre
	Ikke klassifisert
	Sum:

AREALTALL (DEKAR)

Fulldyrka jord	11.4	
Overflatedyrka jord	31.7	
Innmarksbeite	54.7	97.8
Skog av særst høy bonitet	60.6	
Skog av høy bonitet	12.3	
Skog av middels bonitet	0.0	
Skog av lav bonitet	0.0	
Uproduktiv skog	0.0	72.9
Myr	41.4	
Åpen jorddekt fastmark	3.0	
Åpen grunnlendt fastmark	1.5	45.9
Bebyggd, samf, vann, bre	3.7	
Ikke klassifisert	0.0	3.7
Sum:	220.3	220.3

Kartet viser en presentasjon av valgt type gårdskart for valgt eiendom. I tillegg vises bakgrunnskart for gjenkjennelse. Arealstatistikken viser arealer i dekar for alle teiger på eiendommen. Det kan forekomme avrundingsforskjeller i arealtallene.

Ajourføringsbehov meldes til kommunen.

-  Arealressursgrenser
-  Eiendomsgrenser



0 20 40 60m

Målestokk 1 : 3000 ved A4 utskrift
Utskriftsdato: 20.10.2015

GÅRDSKART 1260-93/8
Tilknyttede grunneiendommer:
93/8



Markslog (AR5) 13 klasser

TEGNFORKLARING

	Fulldyrka jord
	Overflatedyrka jord
	Innmarksbeite
	Skog av særst høg bonitet
	Skog av høg bonitet
	Skog av middels bonitet
	Skog av lav bonitet
	Uproduktiv skog
	Myr
	Åpen jorddekt fastmark
	Åpen grunnlendt fastmark
	Bebyggd, samf, vann, bre
	Ikke klassifisert
	Sum:

AREALTALL (DEKAR)

	11.4	
	31.7	
	54.7	97.8
	60.6	
	12.3	
	0.0	
	0.0	
	0.0	72.9
	41.4	
	3.0	
	1.5	45.9
	3.7	
	0.0	3.7
	220.3	220.3

Kartet viser en presentasjon av valgt type gårdskart for valgt eiendom. I tillegg vises bakgrunnskart for gjenkjenning. Arealstatistikken viser arealer i dekar for alle teiger på eiendommen. Det kan forekomme avrundingsforskjeller i arealltallene.

Ajourføringsbehov meldes til kommunen.

- Arealressursgrenser
- Eiendomsgrenser



0 20 40 60m

Målestokk 1 : 3000 ved A4 utskrift
Utskriftsdato: 20.10.2015

GÅRDSKART 1260-93/8
Tilknyttede grunneiendommer:
93/8



Marks lag (AR5) 13 klasser
TEGNFORKLARING

	Fulldyrka jord
	Overflatedyrka jord
	Innmarksbeite
	Skog av særs høg bonitet
	Skog av høg bonitet
	Skog av middels bonitet
	Skog av lav bonitet
	Uproduktiv skog
	Myr
	Åpen jorddekt fastmark
	Åpen grunnlendt fastmark
	Bebyggd, samf, vann, bre
	Ikke klassifisert
	Sum:

AREALTALL (DEKAR)

	11.4
	31.7
	<u>54.7</u>
	<u>97.8</u>
	60.6
	12.3
	0.0
	0.0
	0.0
	<u>72.9</u>
	41.4
	3.0
	1.5
	<u>45.9</u>
	3.7
	0.0
	<u>3.7</u>
	<u>220.3</u>
	<u>220.3</u>

Kartet viser en presentasjon av valgt type gårdskart for valgt eiendom. I tillegg vises bakgrunnskart for gjenkjenning. Arealstatistikken viser arealer i dekar for alle teiger på eiendommen. Det kan forekomme avrundingsforskjeller i arealtallene.

Ajourføringsbehov meldes til kommunen.

- Arealressursgrenser
- Eiendomsgrenser