



Søknad

Søknad om tillatelse til inngrep i automatisk fredet kulturminne etter Lov om kulturminner av 9. juni 1978 nr. 50, §§ 8 første ledd.

Les veiledning på side 4
før søknad fylles ut

Til

(søknaden skal sendes rette Fylkeskommune/Byantikvaren/Sametinget)

1	Søkerens navn (Slektsnavn, for- og mellomnavn)	Telefon / e-post
	Radøy kommune	postmottak@radoy.kommune.no
	Adresse	
	Radøyvegen 1690	
2	Tiltakshavers navn	Telefon / e-post
	Radøy kommune	postmottak@radoy.kommune.no
	Adresse	
	Radøyvegen 1690	
3	Grunneiers navn	Telefon / e-post
	Radøy kommune	postmottak@radoy.kommune.no
	Adresse	
	Radøyvegen 1690	
4	Eiendommens navn	Gnr / bnr
	Manger nedre	45/127
	Kommune	Fylke
	Radøy	Hordaland

5 Planlagt tiltak

<input type="checkbox"/> Bygning	<input type="text"/>
<input type="checkbox"/> Jordbruk	<input type="text"/>
<input type="checkbox"/> Skogbruk	<input type="text"/>
<input checked="" type="checkbox"/> Vei	Turveg. Denne del av vegen er planlagt bygd i tre som <input type="text"/>
<input type="checkbox"/> Grustak	<input type="text"/>
<input type="checkbox"/> Grøft	<input type="text"/>
<input type="checkbox"/> Arrangement	<input type="text"/>
<input type="checkbox"/> Forskning	<input type="text"/>
<input type="checkbox"/> Annet	<input type="text"/>

6 Utfyllende beskrivelse av tiltaket, planlagt oppstart og varighet (kan leveres på eget ark)

Det skal byggjast ein universelt utforma turveg på tettstaden Manger. Turvegen er planlagd som ein ca. 2 km grusveg. Vegen kjem inn under sikringssona for ein automatisk freda heller, og i dette partiet ynskjer me å byggja vegen som ein trekonstruksjon/gangbru. Det er planlagd oppstart i 2016 og ferdigstilling i 2017.

7 Budsjett for gjennomføring av tiltaket

Denne søknaden gjeld del av trekonstruksjonen som kjem innafør sikringssona, ikkje heile vegen. Utgiftene til trekonstruksjonen er stipulert til ca. kr. 200.000,- tenkt finansiert gjennom kommunale midlar og dugnadsinnsats

8 Begrunnelse for tiltaket

Det er ei kløft i berget akkurat her. Ved å leggja vegen i denne kløfta vert vegen ikkje for bratt og me slepp å sprengja inntil steinhelleren. Ved å byggja denne del av vegen i tre/trekonstruksjon med søyler festa i bakken, er dette eit reversibelt tiltak som etter vår meining glir fint inn i terrenget og ikkje skjemmer kulturminnet. Det er berre ein mindre del av trekonstruksjonen som kjem innafør ein mindre del av sikringssona.

9 Alternativer

Alternativet er å sprengja berget like utanfor sikringssona. Dette vil etter vår vurdering vera ei dårlegare løysing for området som heilskap og i tillegg ikkje irreversibelt tiltak.

10 Kulturminne

Kulturminnet er ein automatisk freda heller frå steinalder eller jernalder. Helleren er pr i dag ikkje datert.

11 Arealplanstatus

Kommunedelplan Manger. Søknadspliktig tiltak.

12 Vedlegg

- Kart** innteikna turløype og kulturminne
- Fotografier** av steinheller
- Skisser** trekonstruksjon

- Plantegninger**
- Annet**

Dato:

18.des.2015

Søkers underskrift

For Radøy kommune:Tore Rikstad

Fylles ut av FK/Sametinget/Byantikvaren

13 Dato mottatt søknad

14 Askeladden id. nr

15 Kulturminnetype

16 Type konflikt:

- Skade/Ødelegge
- Fjerne
- Skjule
- Tildekke
- Utilbørlig skjemme
- Annet

17 Tiltaksstatus

- Offentlig Større privat Mindre privat

18 Andre relevante opplysninger

VEILEDNING I UTFYLING AV SØKNAD OM TILLATELSE TIL INNGREP I AUTOMATISK FREDET ARKEOLOGISK KULTURMINNE

Vil noen sette i gang tiltak som kan virke inn på automatisk fredete arkeologiske kulturminner må vedkommende tidligst mulig før tiltaket planlegges iverksatt melde fra til vedkommende myndighet (dvs. rette fylkeskommune, Sametinget eller Byantikvaren i kommuner som har det). Etter at fylkeskommunen/Sametinget/Byantikvaren har mottatt søknaden vurderer de saken og sender sin tilråding til Riksantikvaren som fatter endelig vedtak. For utfyllende informasjon om saksbehandlingsrutiner knyttet til dispensasjonssaker se under Råd og veiledning for regional forvaltning på www.riksantikvaren.no. Utfylt søknadsskjema vedlegges fylkeskommunens/Sametingets/Byantikvarens oversendelse av dispensasjonstilrådingen til Riksantikvaren. Fylkeskommunens/Sametingets/Byantikvarens dispensasjonstilråding skal følge Riksantikvarens retningslinjer. Se www.riksantikvaren.no/arkeologiveileder/

Rubrikker i søknadsskjemaet:

(Rubrikk 1- 12 fylles ut av søker)

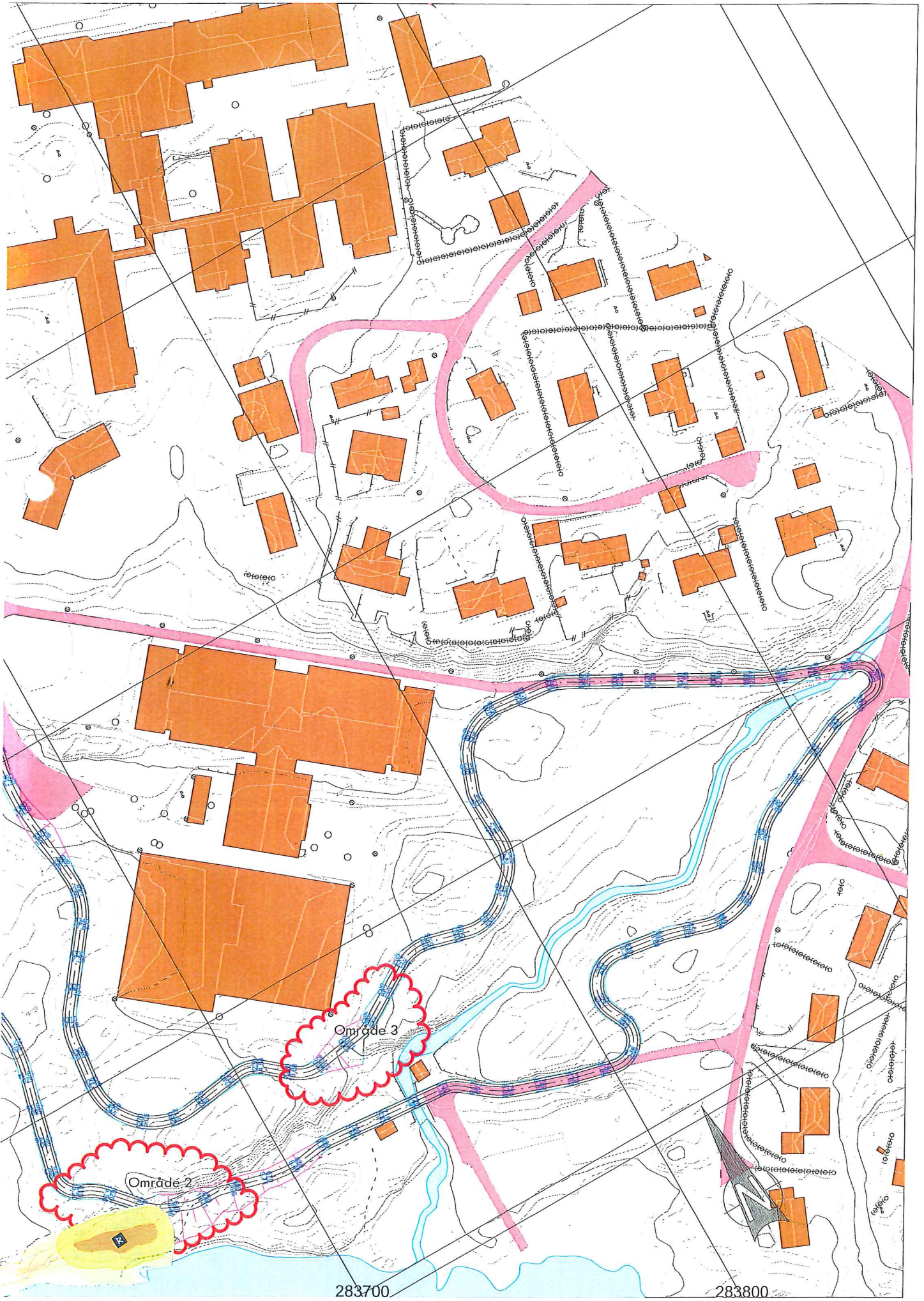
- Rubrikk 1:** Navn og adresse på søker.
- Rubrikk 2:** Navn og adresse på tiltakshaver. Tiltakshaver er den som ønsker tiltaket gjennomført.
- Rubrikk 3:** Navn og adresse på grunneier der tiltaket skal gjennomføres. Dersom grunneier og søker ikke er samme person må det oppgis at grunneier er enig i at tiltaket skal gjennomføres.
- Rubrikk 4:** Navn på eiendommen/gården der tiltaket skal gjennomføres med gårds- og bruksnummer samt opplysninger om kommune og fylke.
- Rubrikk 5:** Kryss av for type tiltak, evt. oppgi aktuell type tiltak.
- Rubrikk 6:** Så utfyllende opplysninger som mulig om planlagt tiltak, planlagt oppstart og prosjektets varighet. (Størrelser, utforming, plassering, materialbruk osv. samt måned og år.) Tegninger, kart og andre typer illustrasjoner er viktig for behandling av saken.
- Rubrikk 7:** Kostnadmessig ramme for tiltaket. Dersom det mottas offentlig støtte til finansiering av tiltaket skal det opplyses om dette og hvor mye støtte som mottas.
- Rubrikk 8:** Gi så utfyllende opplysninger som mulig om bakgrunnen for hvorfor tiltaket ønskes realisert.
- Rubrikk 9:** Det skal redegjøres for om det er vurdert alternativer og hvilke.
- Rubrikk 10:** Opplysninger om hva slags kulturminne som vil bli berørt av tiltaket.
- Rubrikk 11:** Opplysninger om gjeldende arealplanstatus i området der tiltaket er planlagt.
Opplysninger om arealplanstatus kan innhentes hos kommunen.
- Rubrikk 12:** Opplysninger om hva slags vedlegg som skal følge søknaden. Kartvedlegg er obligatorisk.

(Rubrikk 13-18 fylles ut av fylkeskommunen/Sametinget eller Byantikvaren)

- Rubrikk 13:** Dato for når saken er mottatt.
- Rubrikk 14:** Askeladden id. nr. på det kulturminnet/de kulturminnene som blir berørt.
- Rubrikk 15:** Hva slags og hvor mange kulturminner som blir berørt av tiltaket.
- Rubrikk 16:** Hva slags konsekvenser tiltaket får for det registrerte kulturminnet
- Rubrikk 17:** For nærmere informasjon om dette henvises det til rundskriv T-02-2007
Kulturminneloven §10 fra Miljøverndepartementet. Dekning av utgifter til arkeologiske arbeider ved mindre private tiltak.
- Rubrikk 18:** Andre opplysninger som er relevante for saken.

Ytterligere opplysninger om arkeologiske kulturminner eller veiledning til utfylling av søknadsskjema kan fås ved henvendelse til fylkeskommunen, Sametinget, Byantikvaren i kommuner som har det eller Riksantikvaren.

Søknad sendes til rette fylkeskommune, Sametinget eller Byantikvaren i kommuner som har det. Ved hastesaker i forbindelse med vedlikehold av ledningsnett i middelalderbyene (Oslo, Sarpsborg, Hamar, Tønsberg, Skien, Stavanger, Bergen og Trondheim) og på middelalderske kirkesteder/kirkegårder kan søknaden sendes direkte til Riksantikvarens Distriktskontorer. Kontaktinformasjon finnes på www.riksantikvaren.no/Norsk/Kontakt/

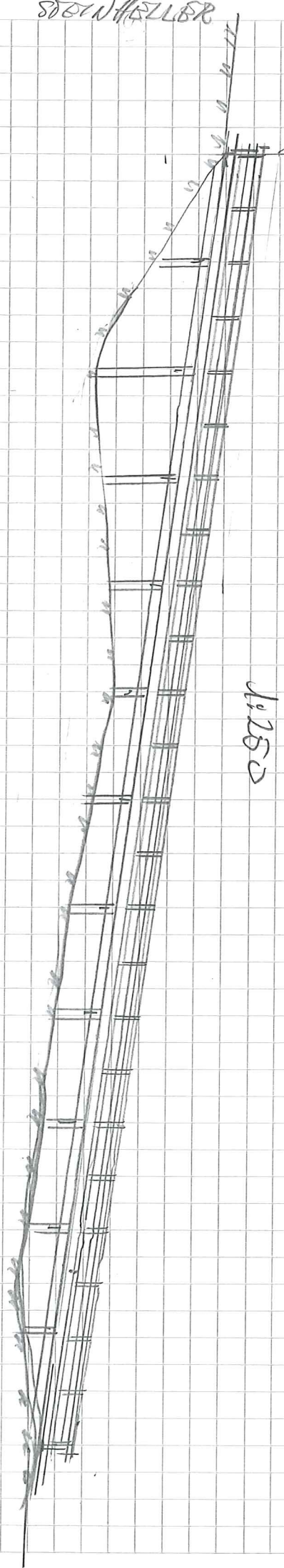


283700

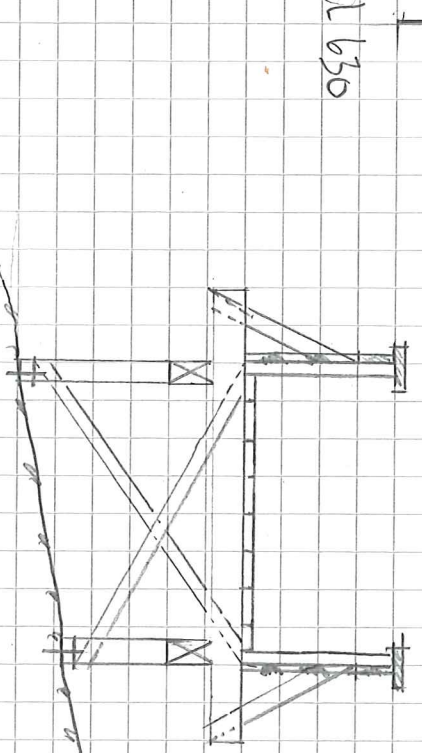
283800

STERNFELLER


TURLOPPE MANAGER




Fel 650



TYPISK SMITT
1:500



Fel 690



Kulturminnesøk

Search bar:

Map controls:

