



Statens vegvesen

Særskilt vedtak og betingelser for arbeidet

Plan nr.: N6100-2016	Sveis nr.: 16/38987	Vedtak nr.: N6100-2016
Veg nr.: Fv 409	fra Hp/km: 01/6,000	til Hp/km: 01/6,020
Strekning: Radøyvegen v/ 1680 - Radøy kommune		Sted: Radøyvegen
Arbeid som skal utføres: oppgrave fra nr.1680 og til eksist.trase i fortau		
Arbeidet utføres i perioden		
Fra dato: 11 mars 2016	Til dato: 11 april 2016	
Annet: Arb i tida man - fre kl 08.00 - 18.00.		

Region: Vest	Region (2): Velg
Avdeling: Hordaland	Avd. (2): Velg
Seksjon: Vegseksjon Nord-, Midt- og Sunnhordland	Avd. (3): Velg
Telefon: 95 845 124	Faks:
Adresse:	e-post: nordhordland.arbeidsvarsling@vegvesen.no

Med hjemmel i skiltforskrift av 7. oktober 2005 nr 1219 §§ 26, 28, 30 og 32 og vegtrafikkloven §7 treffes vedtak om bruk av følgende trafikkregulerende skilt/lyssignaler/dirigering/oppmerking i samsvar med vedlagte skisse:

Fartsgrenseskilt (362.x)..... <input type="checkbox"/>	Andre trafikkregulerende tiltak <input type="checkbox"/>	Trafikksignal (skytte)..... <input type="checkbox"/>
<input type="checkbox"/> <input type="checkbox"/> <input type="checkbox"/> <input type="checkbox"/> <input type="checkbox"/> <input type="checkbox"/> <input type="checkbox"/> <input type="checkbox"/>	<input type="checkbox"/>	Manuell dirigering..... <input type="checkbox"/>
30 40 50 60 70 80 90	<input type="checkbox"/>	Vegstengning..... <input type="checkbox"/>

Betingelser for arbeidet:

- Arbeidet skal varsles som vist på vedlagte arbeidsvarslingsplan, datert: **11.03.2016**
- Bestemmelsene i skiltforskriften og håndbok 051 "Arbeid på og ved veg" gjelder for arbeidet
- Ansvarlig for gjennomføring og oppfølging (kryss av):

Statens vegvesen..... <input type="checkbox"/>	⇒	Byggeleder: <input type="text"/>
Annen offentlig etat..... <input type="checkbox"/>	⇒	Angi hvilken: <input type="text"/>
Entreprenør..... <input checked="" type="checkbox"/>	⇒	Tertnes Maskin as
- Ansvarshavende: **Thomassen.** Tlf./e-post: **90721743**
 Stedsansvarlig(e): **Thomassen.Devik.Granberg.Fredrikser** Tlf./e-post: **90721743/post@tertnesmaskin.no**
- Loggbok skal alltid føres, og returneres fylkesavdeling: **Hordaland**
- Lede-/følgebil
- Følgende skal varsles/informeres om arbeidet (kryss av):

Politi..... <input checked="" type="checkbox"/>	Brannvesen..... <input type="checkbox"/>	Ambulanse/lege..... <input type="checkbox"/>
Vegtrafikksentralen..... <input checked="" type="checkbox"/>		
Skole..... <input type="checkbox"/>	⇒	Angi hvilke(n): <input type="text"/>
Kollektivselskap..... <input type="checkbox"/>	⇒	Angi hvilke(t): <input type="text"/>
Radio, presse m.m..... <input type="checkbox"/>	⇒	Angi hvem: <input type="text"/>
Andre..... <input type="checkbox"/>	⇒	Angi hvem: <input type="text"/>
- Tillatelser:

Gravetillatelse..... <input checked="" type="checkbox"/>	Arbeidstillatelse..... <input checked="" type="checkbox"/>
--	--

 NB: Se vedlagte vilkår for gravetillatelsen
- Kopi av all dokumentasjon som inngår i arbeidsvarslingsplanen skal oppbevares på arbeidsstedet.
- Spesielle vilkår/betingelser:

Dersom fortau berøres av arbeidet skal entreprenør sikre myke trafikanter en trygg passering, evt bruke anleggs-gjerde mellom maskiner/myke trafikanter og mellom Fv 409/myke trafikanter. Evt åpen grøft ved / i fortau som forlates skal sikres forskriftsmessig !!

NB: Politiet og ansvarshavende skal ha kopi av blanketten.

Bergen

11.03.2016

Statens vegvesen

Arve Løvteit

Sign. (etter fullmakt)

Sted

Dato






Statens vegvesen

Plan for varsling og sikring av vegarbeide

Plan nr.:	N6100-2016	Sveis nr.:	16/38987	Vedtaks nr.:	N6100-2016	
Veg nr.:	Fv 409	fra Hp/km:	01/6,000	til Hp/km:	01/6,020	
Strekning:	Radøyvegen v/ 1680 - Radøy kommune			Sted:	Radøyvegen	
Arbeid som skal utføres:	oppgrave fra nr.1680 og til eksist.trase i fortau					
Entreprenør:	Tertnes Maskin as					
Adresse:	Toppemyr 12	5136 Mjølkeråen	vivian@tertnesmaskin.no			
Ansvarshavende:	Thomassen.		Tlf./e-post: 90721743			
Stedsansvarlig(e):	Thomassen.Devik.Granberg.Fredriksen		Tlf./e-post: 90721743/post@tertnesmaskin.no			
Arbeidet utføres	fra dato:	11 mars	2016	Til dato:	11 april	2016

Underskrevet plan er vedtak med hjemmel i skiltforskriftens §29 og §30. Særskilt vedtak for trafikkregulerende tiltak skal vedlegges.

Varslingsmaterieill:

Skilt nr.:	Ant.:
	2
	2
	et behov
anl.gjerde	et behov

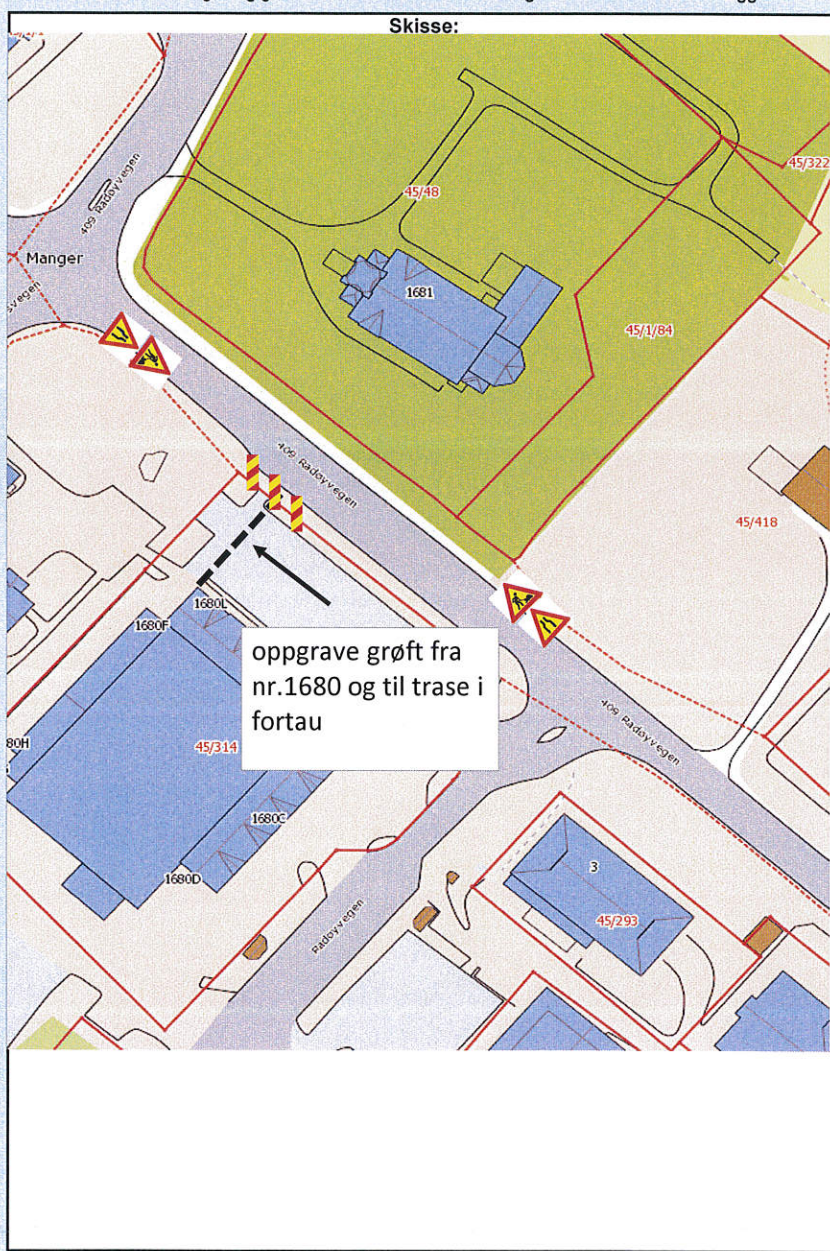
Merknader:

Myke trafikanter skal sikres trygg passering av arb omr. Bruk evt anleggsgjerde mellom maskiner og myketrafikanter og mellom kjørende og myke trafikanter.

Evt åpen grøft ved / i fortau skal sikres forskriftsmessig.

Blankettfordeling:

<input checked="" type="checkbox"/>	Statens vegvesen
<input checked="" type="checkbox"/>	Entreprenør
<input checked="" type="checkbox"/>	Ansvarshavende
<input checked="" type="checkbox"/>	Politiet
<input checked="" type="checkbox"/>	Radøy kommune



Fylles ut av skiltmyndigheten:

Bergen	11.03.2016	Statens vegvesen <i>Arve Løtveit</i> Arve Løtveit
Sted	Dato	Sign. (etter fullmakt)



Statens vegvesen

Enkel risikovurdering av arbeide på eller ved veg

Plan nr.:	N6100-2016	Sveis nr.:	16/38987	Vedtak nr.:	N6100-2016
Veg nr.:	Fv 409	fra Hp/km:	01/6,000	til Hp/km:	01/6,020
Strekning:	Radøyvegen v/ 1680 - Radøy kommune			Sted:	Radøyvegen
Arbeid som skal utføres:	oppgrave fra nr.1680 og til eksist.trase i fortau				
Ansvarshavende:	Thomassen.			Tlf./e-post:	90721743
Entreprenør:	Tertnes Maskin as			Adresse:	Toppemyr 12
Arbeidet utføres i perioden				5136 Mjølkeråen	
Fra dato:	11 mars	2016	Til dato:	11 april	2016
				E-post:	vivian@tertnesmaskin.no

En risikovurdering er en vurdering av hva som kan gå galt, hva som kan gjøres for å hindre det og hvordan en kan redusere konsekvensene dersom noe skjer.

- Tre enkle spørsmål er kjernen i risikovurderingen:
- Hva kan gå galt?
 - Hva kan vi gjøre for å hindre dette?
 - Hva kan vi gjøre for å redusere konsekvensene dersom det skjer?

Forhold som kan medføre risiko for ulykke:	Sannsynlighet:	Konsekvens:	Prioritet:
	Sett inn verdi for :	Sett inn verdi for :	(= produktet)
Forhold nr.:	Stor: 1	Stor: 1	
↓ Beskrivelse:	Middels: 2	Middels: 2	
Eks.: Byggegrøp 1 m dyp umiddelbart inntil kjørebane	Liten: 3	Liten: 3	
1: oppgrave inn til trase i fortau	1	2	2
2: Bruk av maskiner / Klemfare	2	1	2
3: Personell	3	1	3
4: Fotgjengere	2	1	2
5:			0
6:			0
7:			0
8:			0
9:			0
10:			0
11:			0

Forhold nr.:

↓ Tiltak for å forhindre at ulykker skjer / reduserer konsekvensene av en ulykke:

- 1: skilte-oppmerke
- 2: skilte-oppmerke
- 3: Godkjent Arbeidstøy / Godkjent sikring
- 4: vakt som leder eventuelle fotgjengere
- 5:
- 6:
- 7:
- 8:
- 9:
- 10:
- 11:

Merknader:

Her skal det grave s fra hushjørnet til nr.1680 og til eksist. Trase` i fortauskant.



Statens vegvesen



Statens vegvesen