



Statens vegvesen

Særskilt vedtak og betingelser for arbeidet

Plan nr.: N7105-2017	Sak/Sveis nr.: 17/14	Vedtak nr.: N7105-2017
Veg nr.: Fv. 410	fra Hp/km: 02 / 2,905	til Hp/km: 02 / 3,561
Strekning: Toskavegen - Radøy kommune		Sted: Toskavegen
Arbeid som skal utføres: Strekke fiber langs vei, ca 500 m. Ingen graving. Luftspenn i eksist. Stolper.		
Arbeidet utføres i perioden		
Fra dato: 7 februar 2016	Til dato: 10 februar 2017	
Annet: Arbeid i tida kl 08.00 - 18.00.		

Region: Vest	Region (2): Velg	
Avdeling: Hordaland	Avd. (2): Velg	Avd. (3): Velg
Seksjon: Vegseksjon Nord-, Midt- og Sunnhordland	Telefon: 95 845 124	Faks:
Adresse:	e-post: nordhordland.arbeidsvarsling@vegvesen.no	

Med hjemmel i skiltforskrift av 7. oktober 2005 nr 1219 §§ 26, 28, 30 og 32 og vegtrafikkloven §7 treffes vedtak om bruk av følgende trafikkgulerende skilt/lyssignaler/dirigering/oppmerking i samsvar med vedlagte skisse:

Fartsgrenseskilt (362.x).....	<input type="checkbox"/>	Andre trafikkgulerende tiltak	<input type="checkbox"/>	Trafikksignal (skyttel).....	<input type="checkbox"/>
<input type="checkbox"/> 30	<input type="checkbox"/> 40	<input checked="" type="checkbox"/> 50	<input type="checkbox"/> 60	<input type="checkbox"/> 70	<input type="checkbox"/> 80
<input type="checkbox"/> 90				Manuell dirigering.....	<input type="checkbox"/>
				Vegstengning.....	<input type="checkbox"/>

Betingelser for arbeidet:

- Arbeidet skal varsles som vist på vedlagte arbeidsvarslingsplan, datert: 03.02.2017
- Bestemmelsene i skiltforskriften og håndbok 051 "Arbeid på og ved veg" gjelder for arbeidet
- Ansvarlig for gjennomføring og oppfølging (kryss av):

Statens vegvesen.....	<input type="checkbox"/>	⇒	Byggeleder:	_____
Annen offentlig etat.....	<input type="checkbox"/>	⇒	Angi hvilken:	_____
Entreprenør.....	<input checked="" type="checkbox"/>	⇒	Minimaskin AS	
- Ansvarshavende: Bente Vassbakk Tlf./e-post: 915 51 509
 Stedsansvarlig(e): Halvard Miljeteig Tlf./e-post: 950 76 676
- Loggbok skal alltid føres, og returneres fylkesavdeling: Hordaland
- Lede-/følgebil
- Følgende skal varsles/informeres om arbeidet (kryss av):

Politi.....	<input checked="" type="checkbox"/>	Brannvesen.....	<input checked="" type="checkbox"/>	Ambulanse/lege.....	<input checked="" type="checkbox"/>
Vegtrafikksentralen.....	<input checked="" type="checkbox"/>				
Skole.....	<input type="checkbox"/>	⇒	Angi hvilke(n):	_____	
Kollektivselskap.....	<input checked="" type="checkbox"/>	⇒	Angi hvilke(t):	Tide	
Radio, presse m.m.....	<input type="checkbox"/>	⇒	Angi hvem:	_____	
Andre.....	<input type="checkbox"/>	⇒	Angi hvem:	_____	
- Tillatelser:

Gravetillatelse.....	<input type="checkbox"/>	Arbeidstillatelse.....	<input checked="" type="checkbox"/>
----------------------	--------------------------	------------------------	-------------------------------------

 NB: Se vedlagte vilkår for gravetillatelsen
- Kopi av all dokumentasjon som inngår i arbeidsvarslingsplanen skal oppbevares på arbeidsstedet.
- Spesielle vilkår/betingelser:

Det skal arbeides utenfor veg. Strekking av fiber i eksisterende stolper. Sone med nedsatt hastighet skal være kortest mulig. Ingen vegstengning. Ta særlig hensyn til myke trafikanter.

NB: Politiet og ansvarshavende skal ha kopi av blanketten.

Bergen

03.02.2017

Sted

Dato

Statens vegvesen

A. Løvteit

Arve Løvteit

Sign. (etter fullmakt)








Statens vegvesen

Plan for varsling og sikring av vegarbeide

Plan nr.:	N7105-2017	Sak/Sveis nr:	17/14	Vedtak nr.:	N7105-2017
Veg nr.:	Fv. 410	fra Hp/km:	02 / 2,905	til Hp/km:	02 / 3,561
Strekning:	Toskavegen - Radøy kommune			Sted:	Toskavegen
Arbeid som skal utføres:	Strekke fiber langs vei, ca 500 m. Ingen graving. Luftspenn i eksist. Stolper.				
Entreprenør:	Minimaskin AS				
Adresse:	PB 34 Minde, 5821 Bergen			bente@minimaskin.net	
Ansvarshavende:	Bente Vassbakk			Tlf./e-post:	915 51 509
Stedsansvarlig(e):	Halvard Miljeteig			Tlf./e-post:	950 76 676
Arbeidet utføres	fra dato:	7 februar	2016	Til dato:	10 februar 2017

Underskrevet plan er vedtak med hjemmel i skiltforskriftens §29 og §30. Særskilt vedtak for trafikkregulerende tiltak skal vedlegges.

Varslingsmaterieill:

Skilt nr.:	Ant.:
	2
	1
	1
	et behov
	4
802/200m	4
808.714	2

Merknader:

Lage nedskiltet område kortest mulig !!

Ved opphold i arb skal skilt blendes / fjernes.

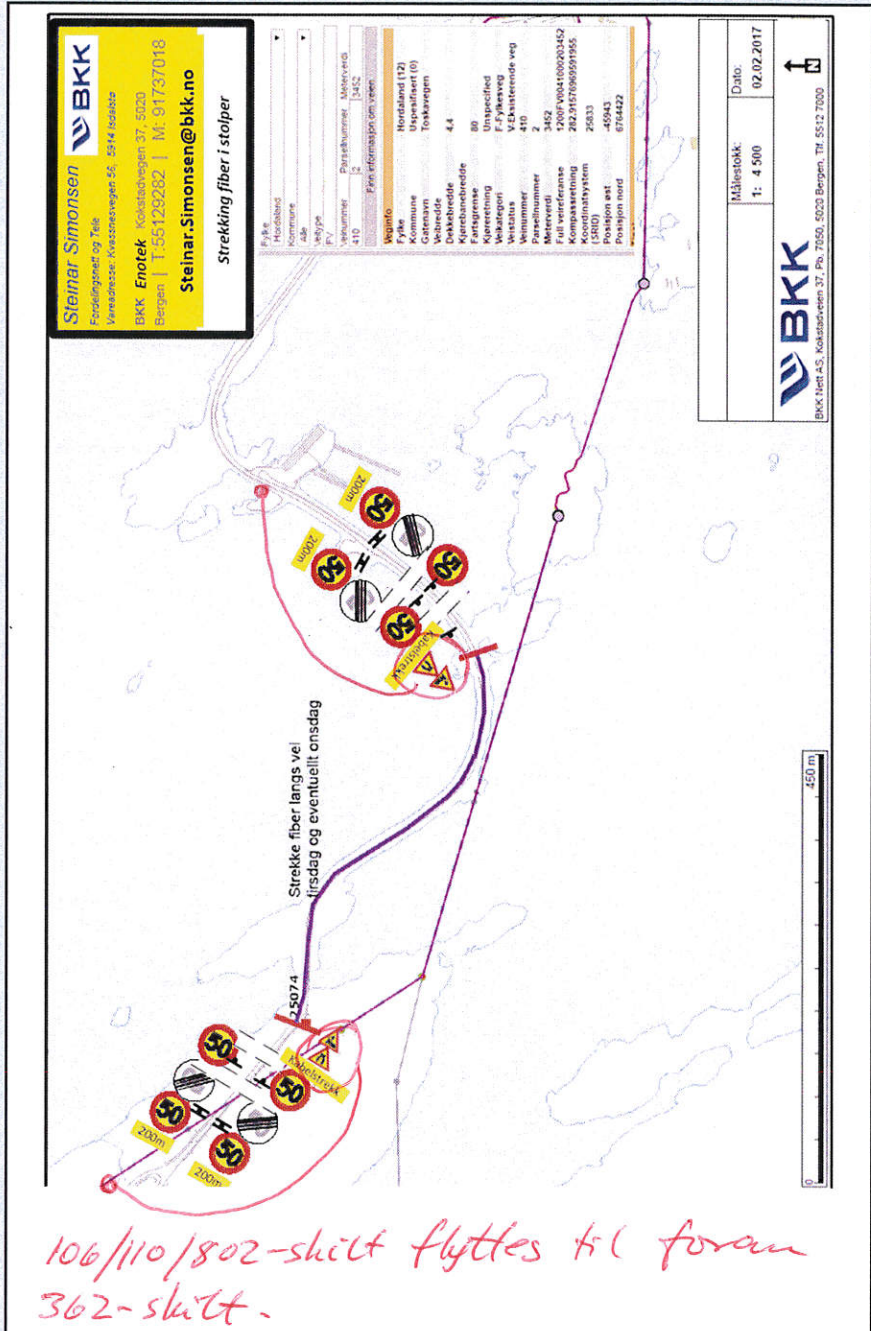
Ingen vegstengning.

Ta særlig hensyn til myke trafikanter.

Husk max avstand mellom 362.50 : 250 m.
110 og 106 m/underskilt skal stå FØR 362.50.

Blankettfordeling:

<input checked="" type="checkbox"/>	Statens vegvesen
<input checked="" type="checkbox"/>	Entreprenør
<input checked="" type="checkbox"/>	Ansvarshavende
<input checked="" type="checkbox"/>	Politiet
<input checked="" type="checkbox"/>	Radøy kommune



Fylles ut av skiltmyndigheten:

Bergen 03.02.2017

Statens vegvesen
A. Løvteit
Arve Løvteit
Sign. (etter fullmakt)



Statens vegvesen

Enkel risikovurdering av arbeide på eller ved veg

Plan nr.:	N7105-2017	Sak/Sveis nr:	17/14	Vedtak nr.:	N7105-2017
Veg nr.:	Fv. 410	fra Hp/km:	02 / 2,905	til Hp/km:	02 / 3,561
Strekning:	Toskavegen - Radøy kommune			Sted:	Toskavegen
Arbeid som skal utføres:	Strekke fiber langs vei, ca 500 m. Ingen graving. Luftspenn i eksist. Stolper.				
Ansvarshavende:	Bente Vassbakk	Tlf./e-post:	915 51 509		
Entreprenør:	Minimaskin AS	Adresse:	PB 34 Minde, 5821 Bergen		
Arbeidet utføres i perioden					
Fra dato:	7 februar	2016	Til dato:	10 februar	2017
					E-post: bente@minimaskin.net

En risikovurdering er en vurdering av hva som kan gå galt, hva som kan gjøres for å hindre det og hvordan en kan redusere konsekvensene dersom noe skjer.

Tre enkle spørsmål er kjernen i risikovurderingen:

- Hva kan gå galt?
- Hva kan vi gjøre for å hindre dette?
- Hva kan vi gjøre for å redusere konsekvensene dersom det skjer?

Forhold som kan medføre risiko for ulykke:	Sannsynlighet:			Konsekvens:			Prioritet: (= produktet)
	Sett inn verdi for :	1	2	3	1	2	
Forhold nr.:							
↓ Beskrivelse:							
Eks.: Byggegrøp 1 m dyp umiddelbart inntil kjørebane							
1: Trekke fiber langs vei, påkjørselsfare	3	2	6				
2: Kollisjonsfare	3	2	6				
3: Påkjørselsfare fotgjengere	3	1	3				
4: Tilkomstproblemer Brannvesen mm	3	1	3				
5: Dersom ulykke skjer	3	1	3				
6:			0				
7:			0				
8:			0				
9:			0				
10:			0				
11:			0				

Forhold nr.:

↓ Tiltak for å forhindre at ulykker skjer / reduserer konsekvensene av en ulykke:

- 1: Skilte, sperre - sikre.
- 2: Nedsatt fartsgrense, sikrer og skilte arbeidsområdet.
- 3: Ingen fortau, ikke til hinder.
- 4: Ikke til hinder
- 5: Alle kjenner til prosedyre for varsling ved ulykke (vedlagt alle arbeidsbeskrivelser.)
- 6:
- 7:
- 8:
- 9:
- 10:
- 11:

Merknader:

Statens vegvesen

