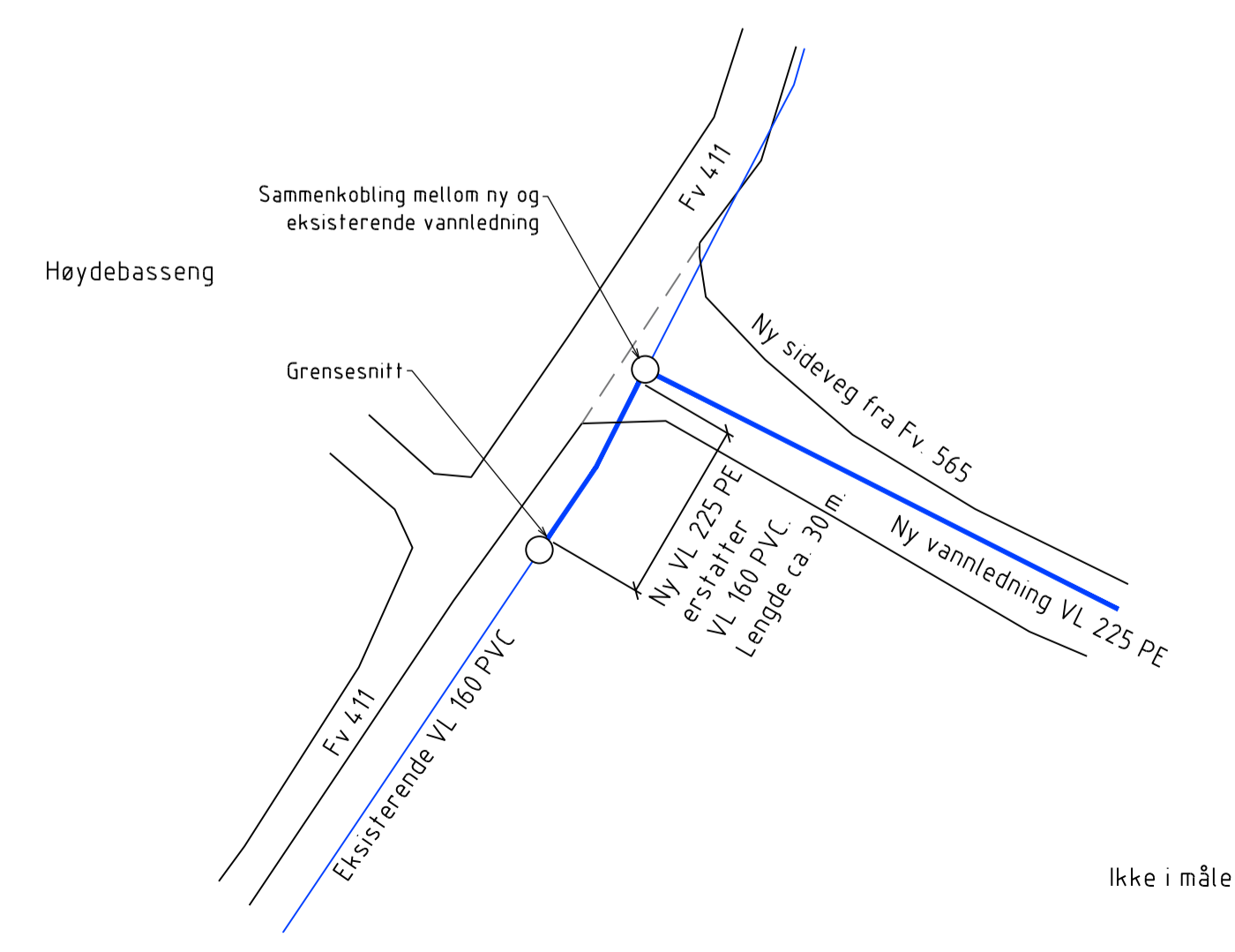


- TEGNFORKLARING
- Vannledning planlagt
 - - - Vannledning provisorisk (forslag)
 - Vannledning eksisterende
 - Spillvannledning eksisterende
 - Avløp/felles eksisterende
 - Kum planlagt

Skisse / Grensesnitt for sammenkobling mellom ny og eksisterende vannledning ved Haukåsen



A-01	Anbudstegning	31.03.17	KH	TM
Rev:	Tekst:	Rev.dato:	Tege:	Kornli

Asplan viak

Prosjekt:
Fv 565 Radøyvegen

Oppdragsgiver:
Radøy kommune

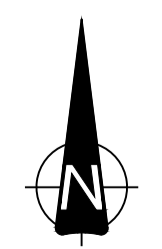
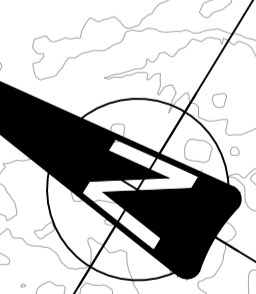
VL Marås - Haukåsen
VA-plan oversikt II
Område: Fra Haukåsen til Soltveit

Oppdragsleder: TM 611471	Koordinatystem: ETRS89 / UTM zone 32N Høydebase: NN54	Målestokk: 1:5000 Aksjonær: A1
--------------------------------	--	---

Tegn. nr.:
HB - 002

Fag Type Egt Lepert

Rev:
A-01



Ikke i målestokk