



Terje Johan Ledahl

Referansar:  
Dykkar:  
Vår: 17/783 - 17/5248

Saksbehandlar:  
Einar Færø  
einar.faero@radoy.kommune.no

Dato:  
24.04.2017

## Godkjenning av VA-rammeplan/ veg- Olsvollstranda

Me viser til dykkar søknad om godkjenning av plan for veg, vatn og avløp.

Rammeplan vert godkjent slik søkt om. Me gjer merksam på at det må monterast stoppekran ved tilkoplingspunkt fram til kvar einskild tomt.

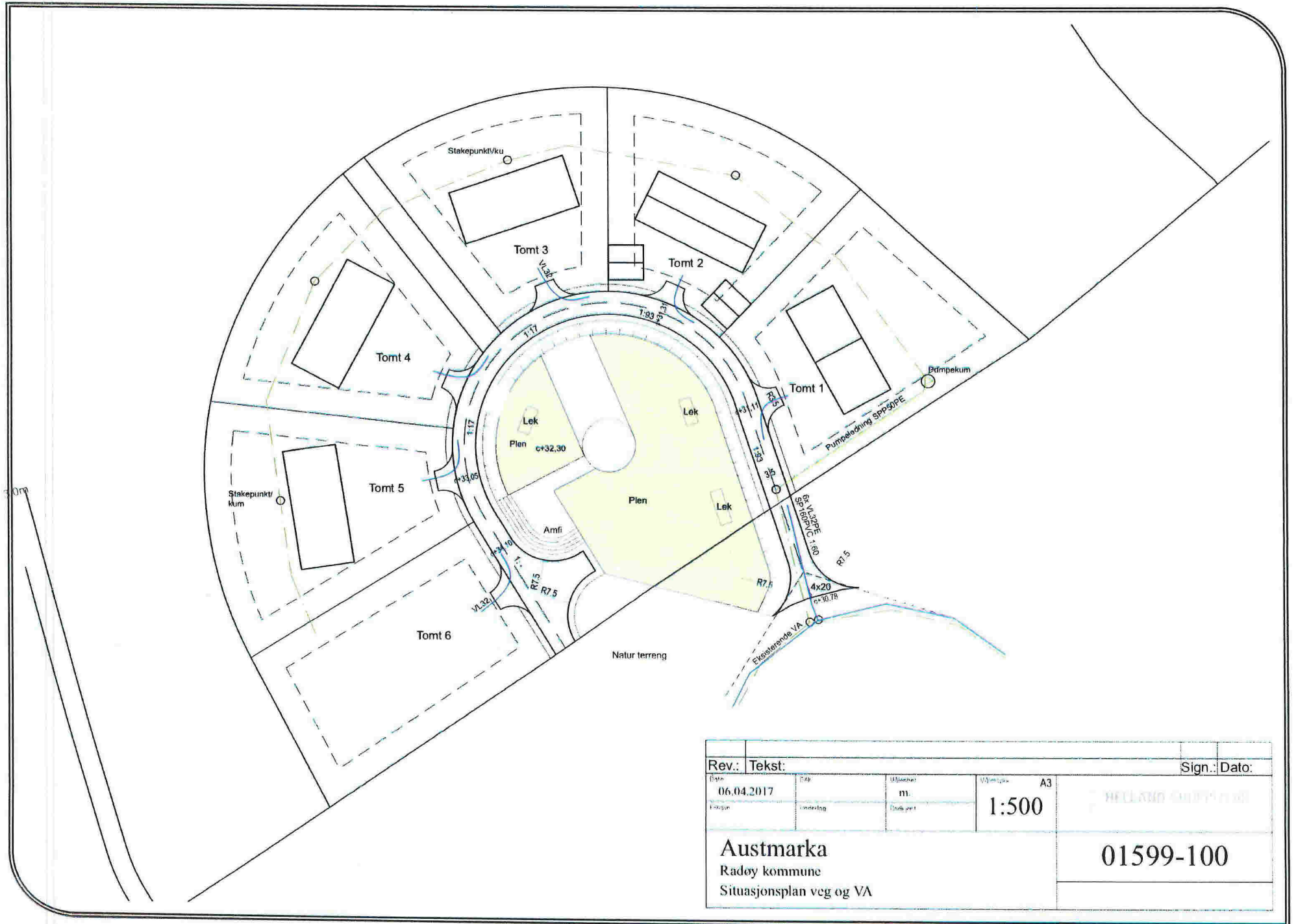
Me viser elles til Radøy kommune sin kommunaltekniske VA-norm.

Med helsing

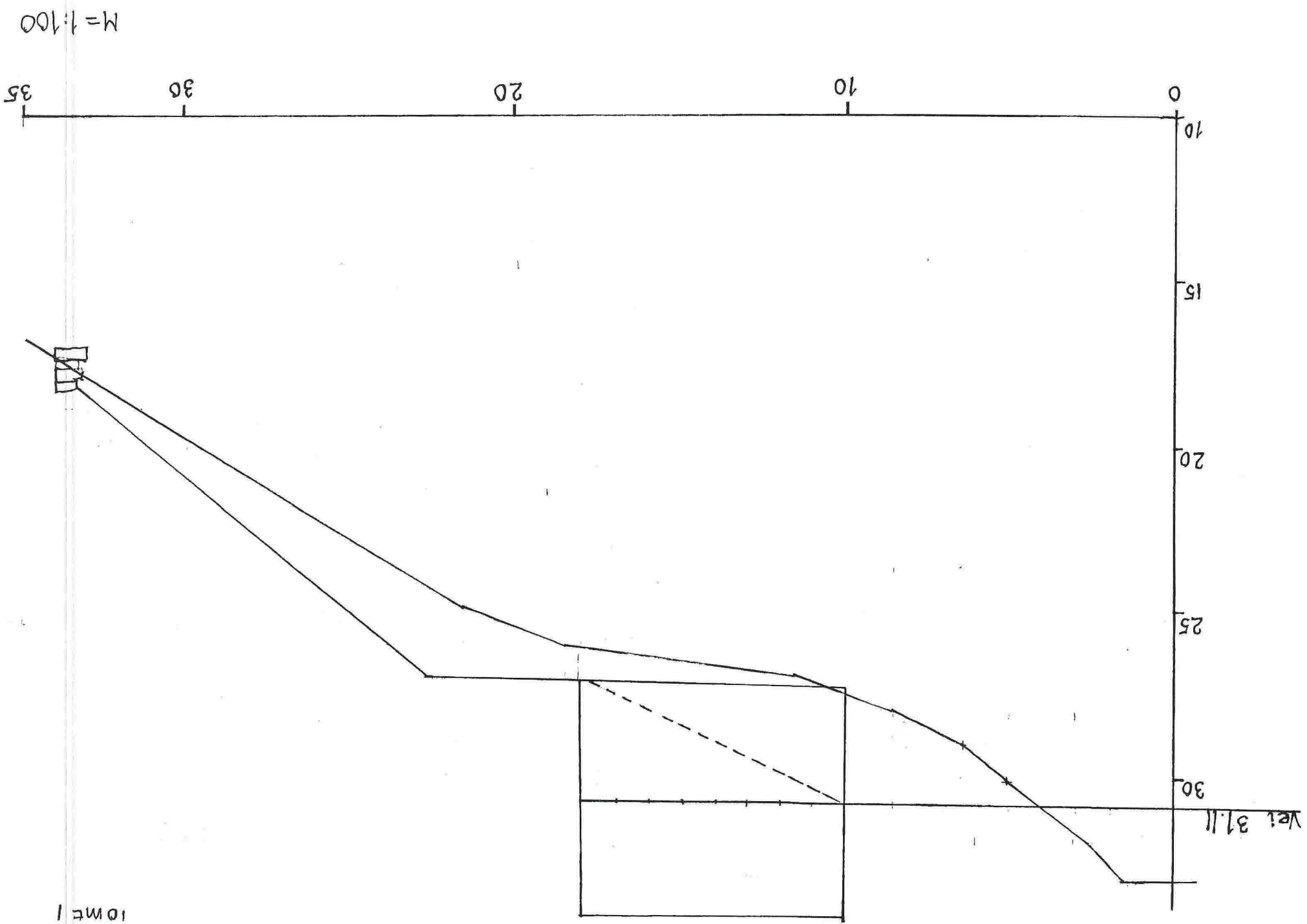
Einar Færø  
leiar teknisk drift

*Dette dokumentet er elektronisk godkjent og har difor ingen signatur.*

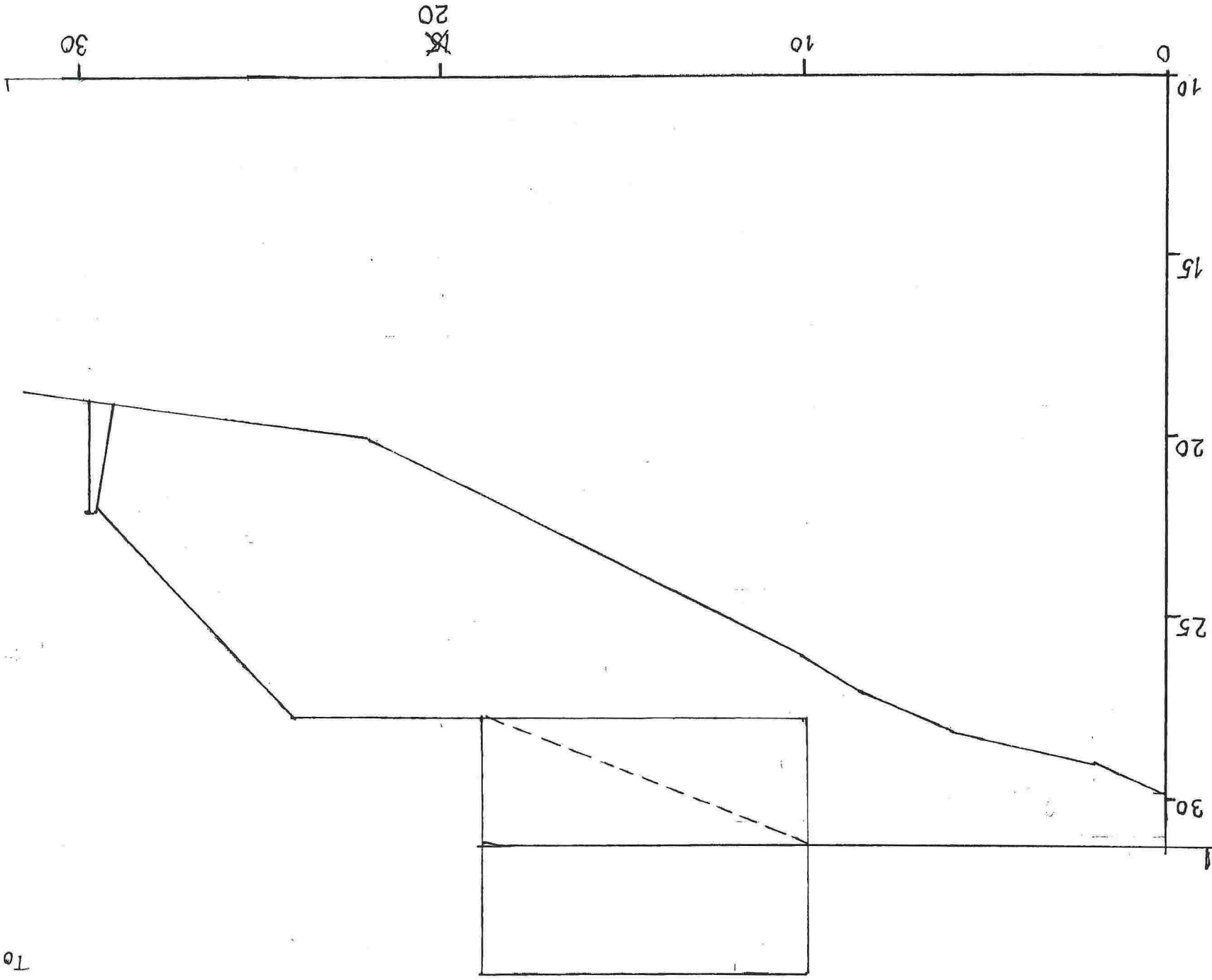
**Mottakarar:**  
Terje Johan Ledahl



Rev.:		Tekst:		Sign.:	Dato:
Date	Rap	Utskrift	Wentype	A3	
06.04.2017		m		1:500	
Fagtype	Utskrift	Dokument			
Austmarka				01599-100	
Radøy kommune					
Situasjonsplan veg og VA					



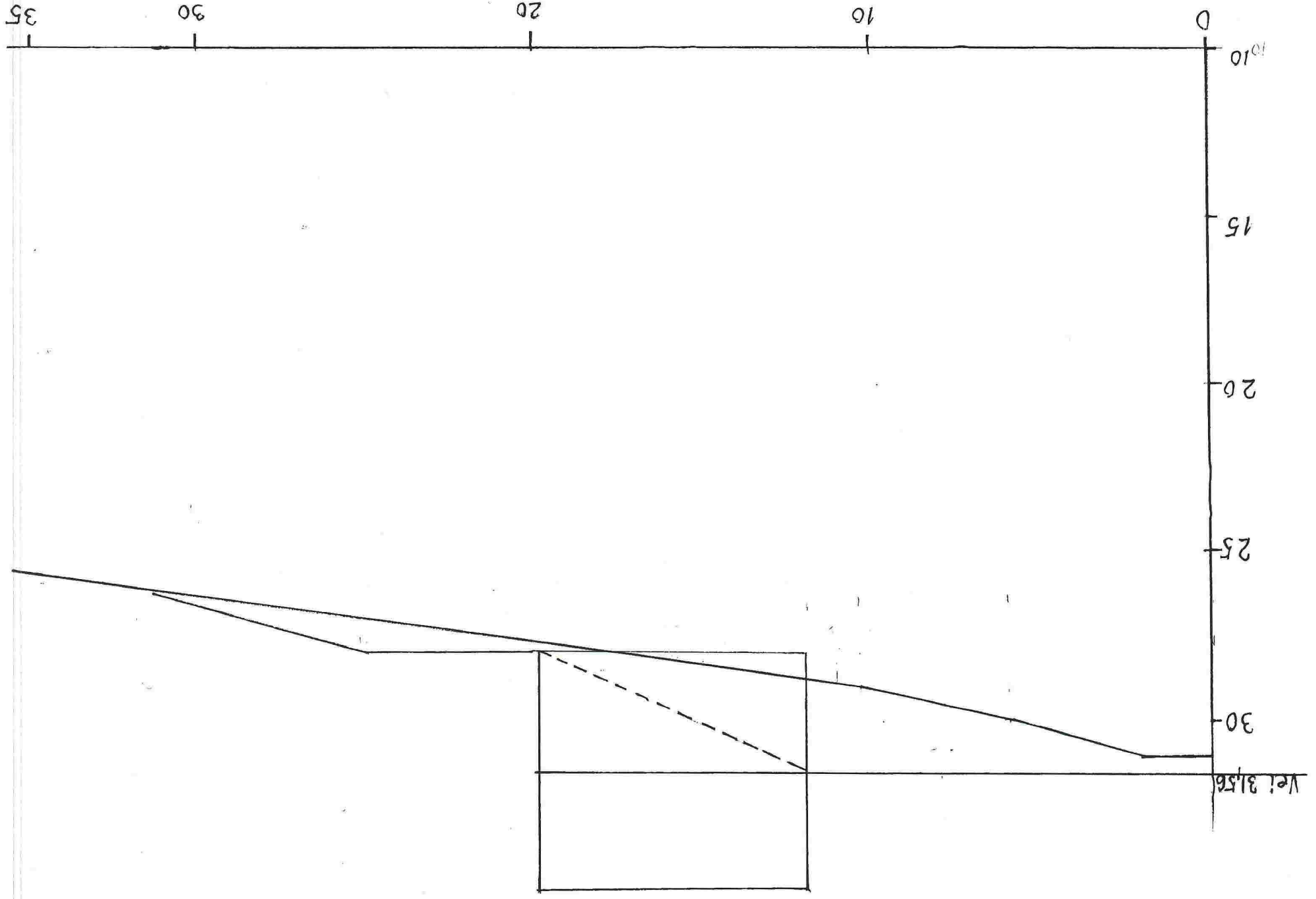
M=1:100



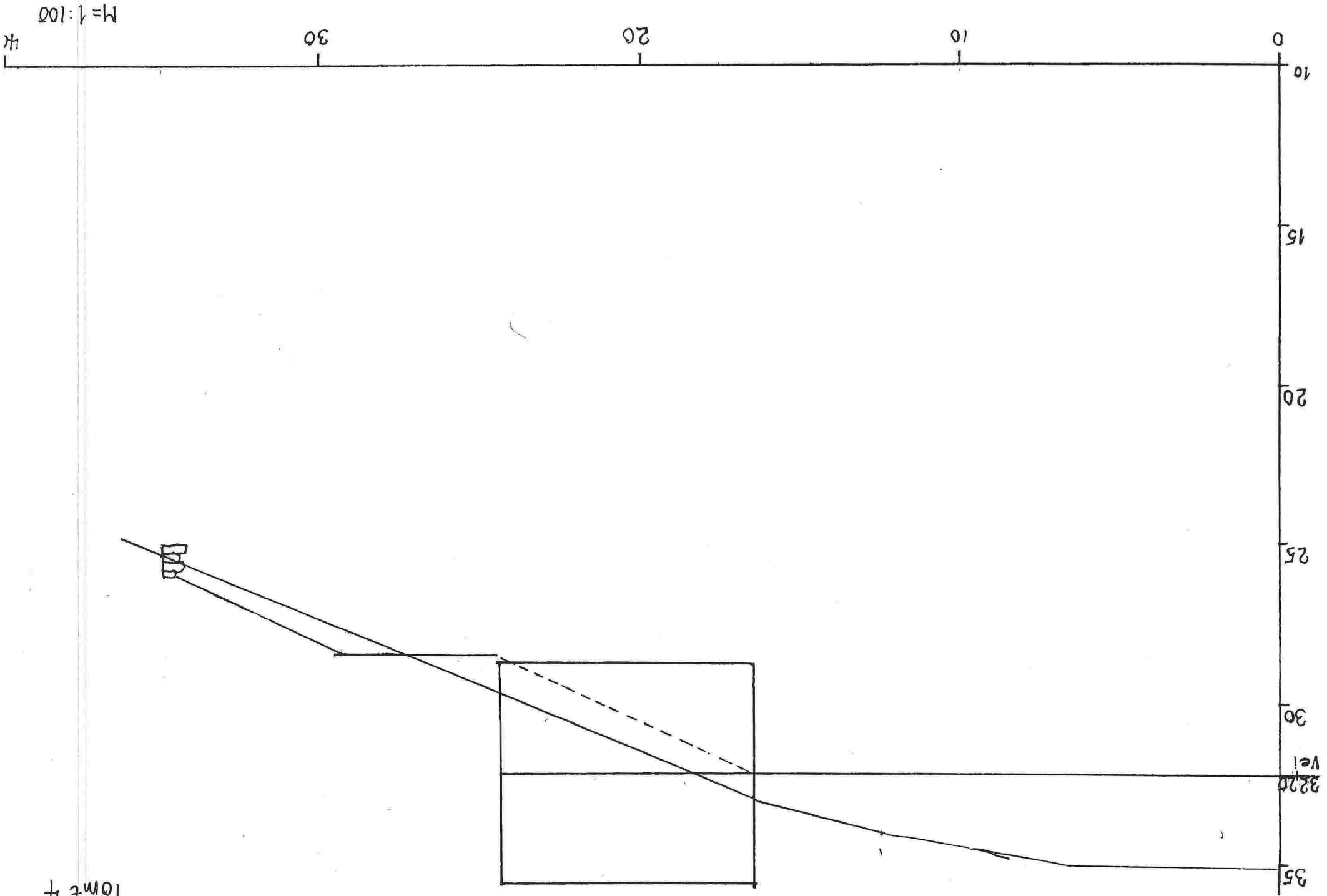
Tomt 2

Vel 31,31

M = 1:10  
35

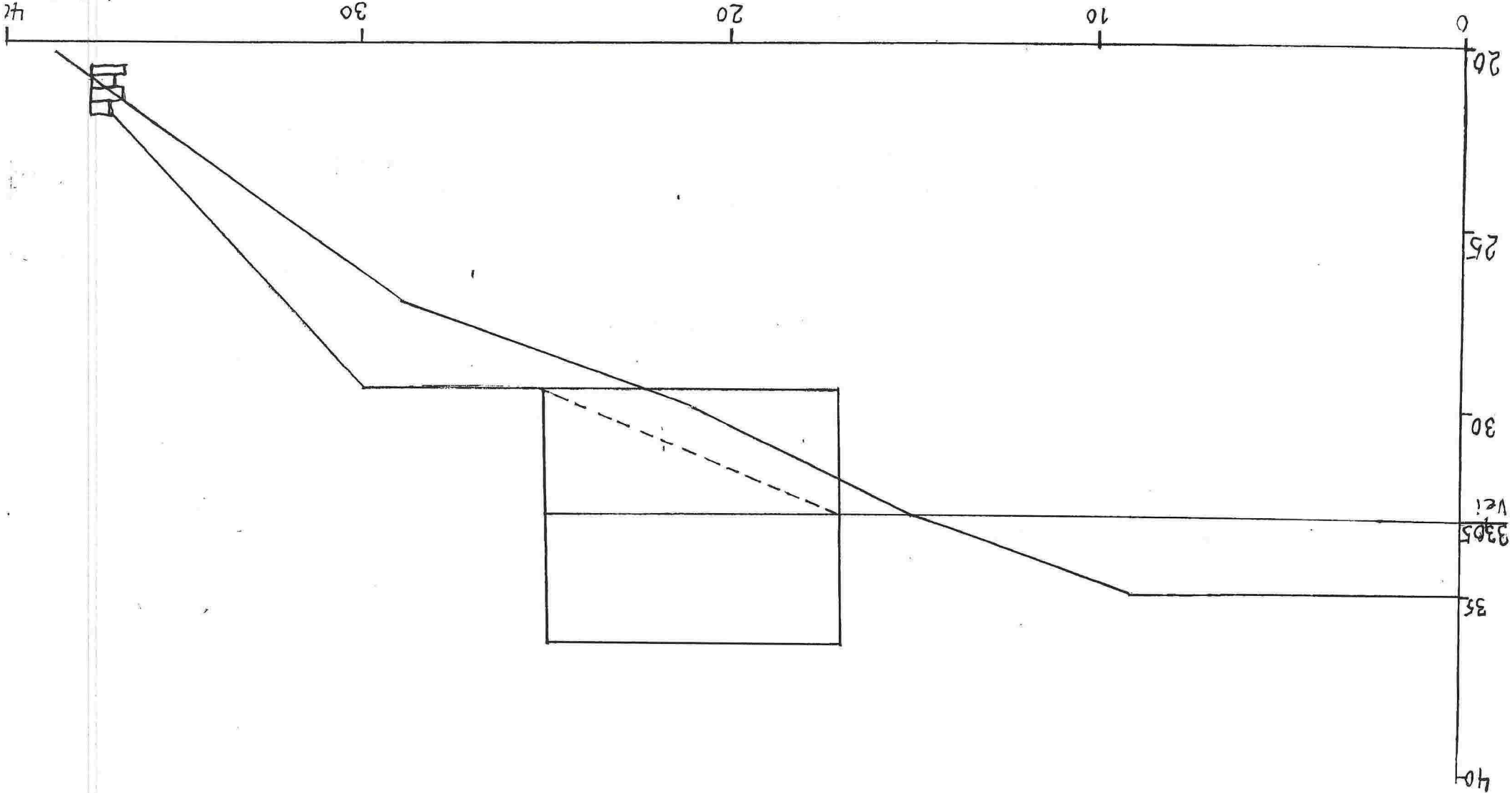


Tomt 3



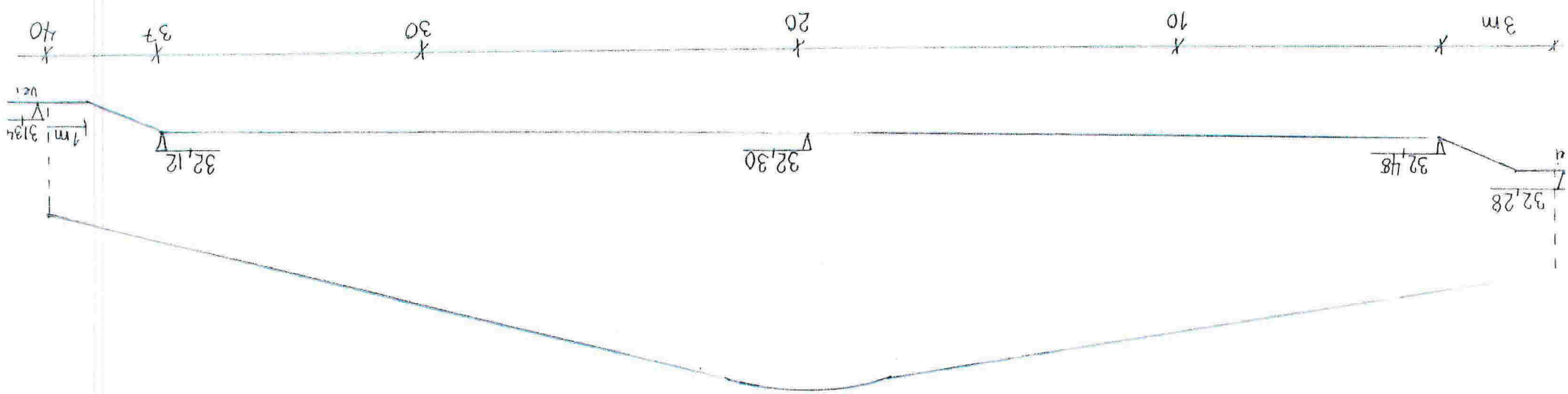
Tomt 4

M = 1:100



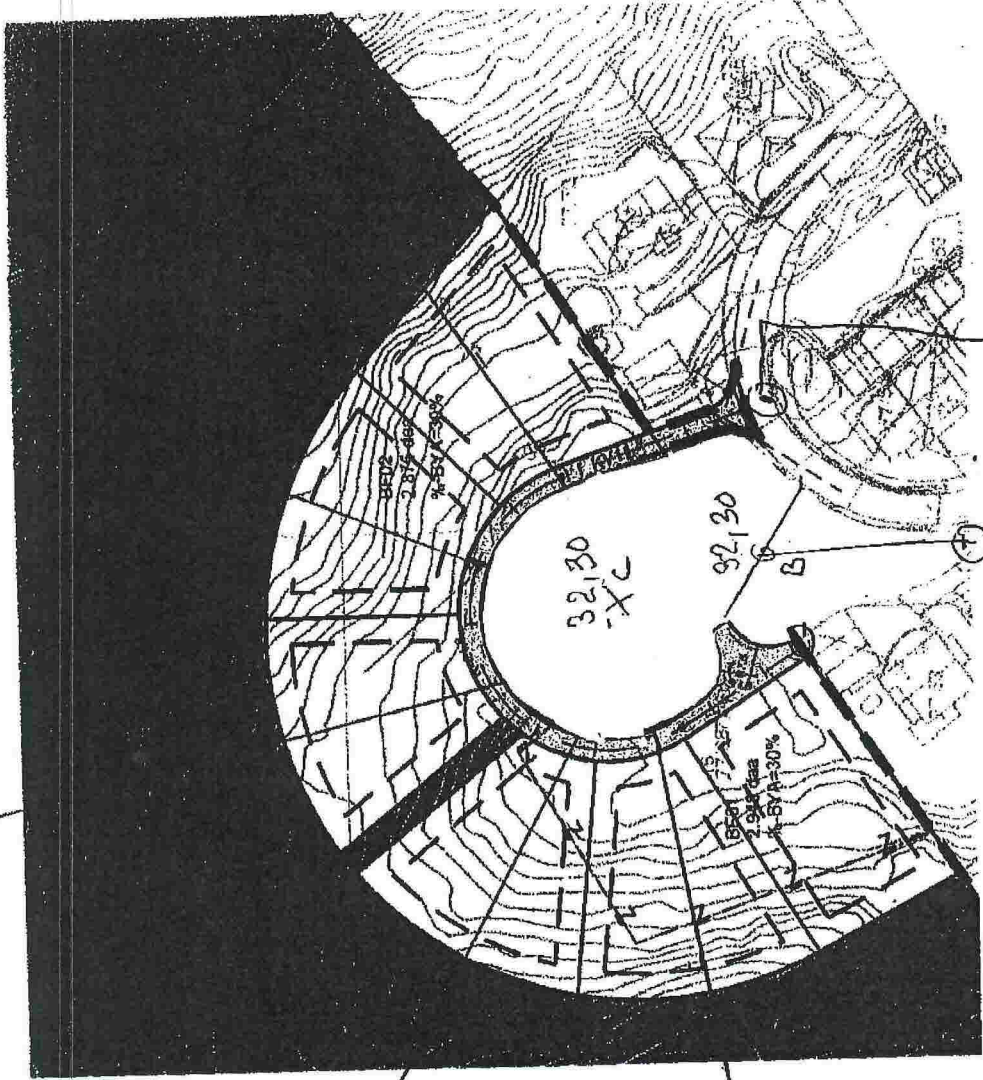
Tomt 5

M=1:100



Grøntareal





32,30  
-XC

32,30

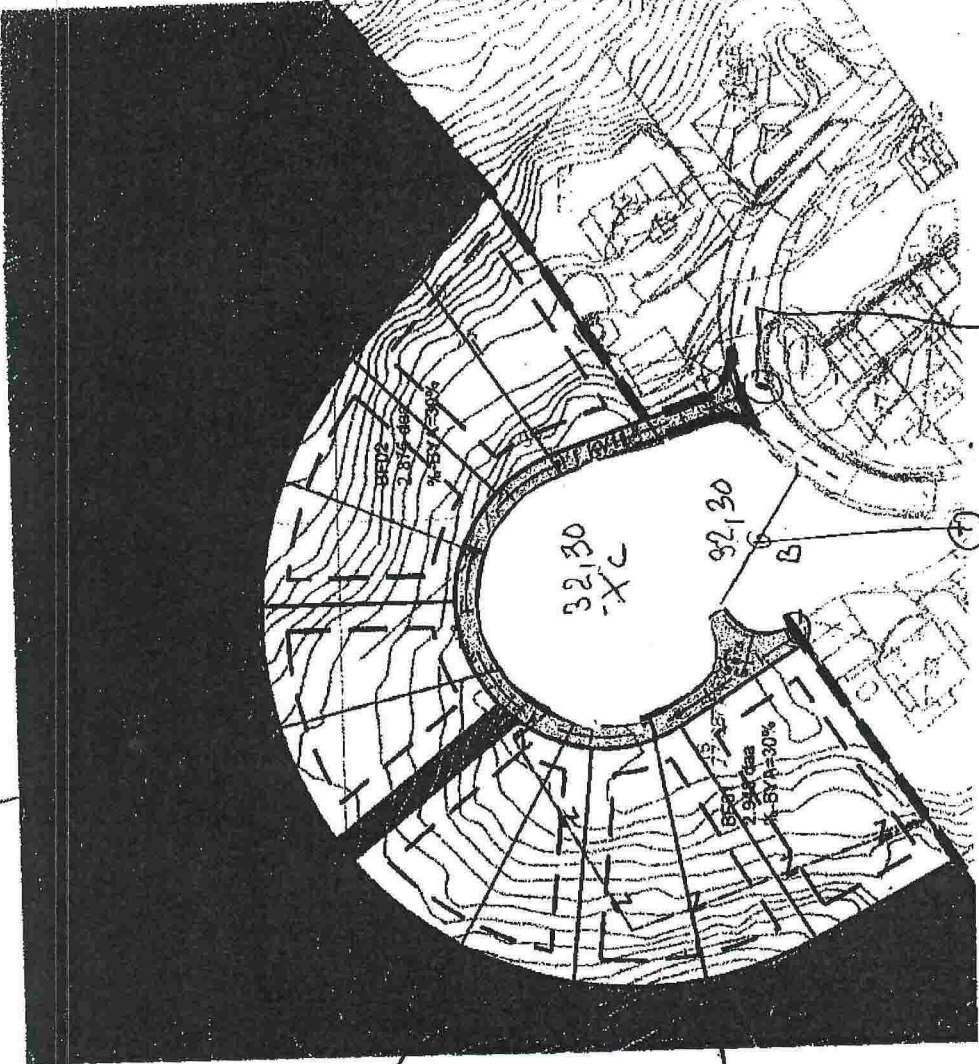
30'  
2.94%  
1.5VA=30%

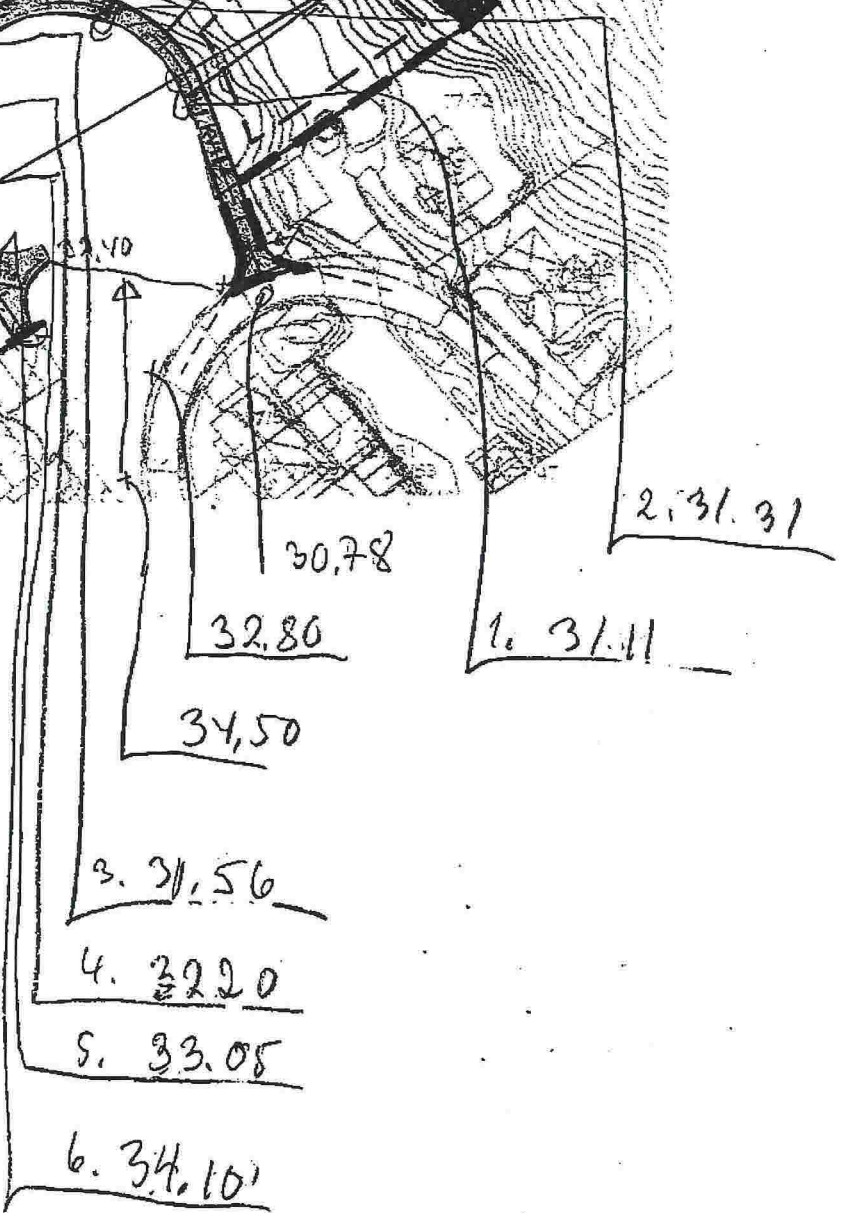
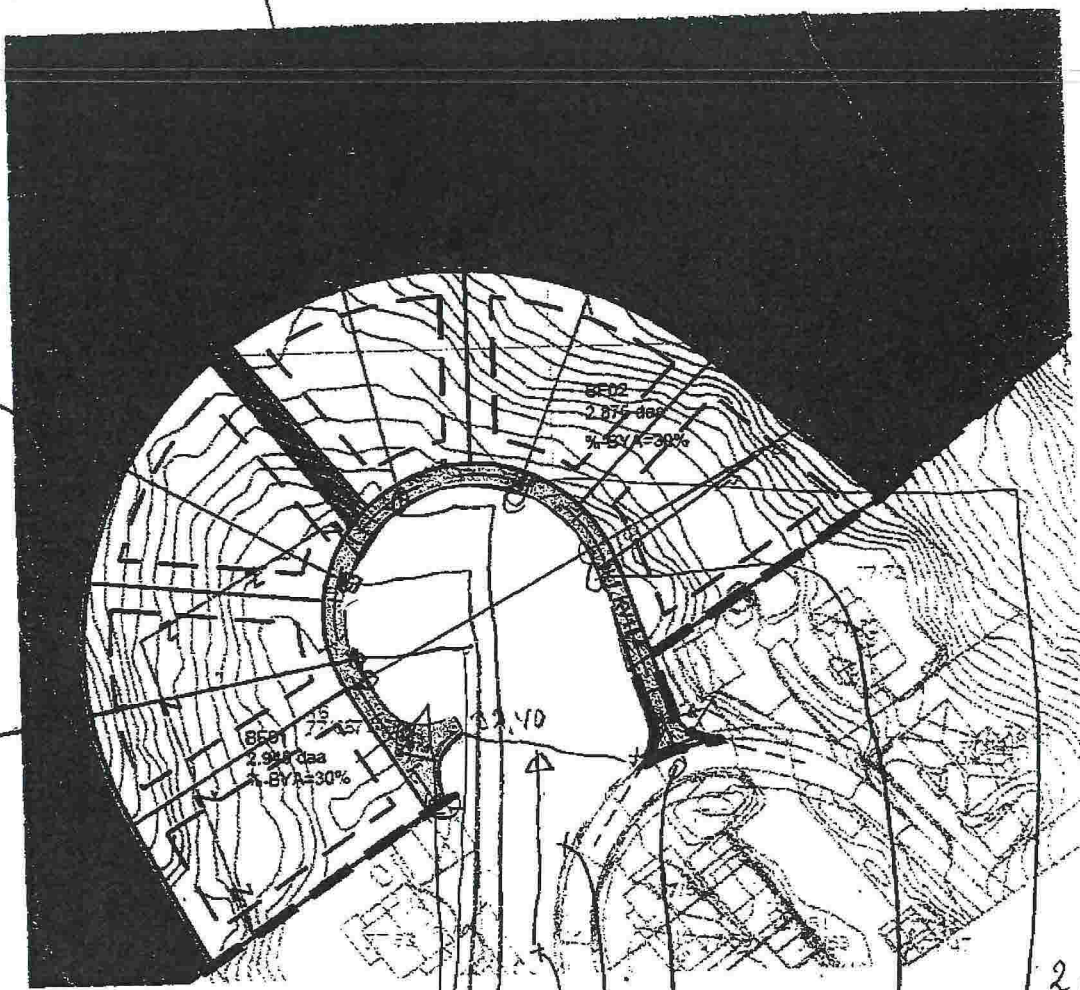
A

B

34,50

3028





- Inukjærset: 30,78
- Profil 1 : 31.01
- Profil 2 : 31.91
- Profil 3 : 31.56
- Profil 4 :
- Profil 5 :
- Profil 6 :

$$42 \text{ m} \quad \frac{33.80 + 31.36}{2.44}$$

$$x = \frac{y}{100}$$

$$\begin{array}{r} 32.81 \\ 99 \\ \hline 2380 \end{array}$$