



## Statens vegvesen

Radøy kommune  
Radøyvegen 1690  
5936 MANGER

Behandlende enhet:  
Region vest  
Vegavdeling Hordaland

Saksbehandler/telefon:  
Tomislav Jajcinovic / 46875621

Vår referanse:  
17/132238-1

Deres referanse:

Vår dato:  
23.08.2017

### Fv.409 – ny holdeplass for buss – Radøy kommune – ber om uttalelse

Statens vegvesen har behandlet en sak om etablering av to (2) nye holdeplasser for buss på Fv. 409, Radøyvegen, Kartveit i Radøy kommune. Vi har gjennomført en vurdering og kommet til at vi er positiv til etablering av nye holdeplasser for buss i posisjon:

– Fv. 409; Hp 01; Km 1,953

og

– Fv. 409; Hp 01; Km 1,975

Se vedlagt skiltplan, L1 og L2 utarbeidet av SVV, Region Vest, PoF Bergen, 16.08.2017.

Vi vil derfor fremme følgende forslag om trafikkregulerende skilt, skilt nr. 512.0 «Holdeplass for buss», og i samsvar med skiltforskriften §28, ber vi om deres uttalelse.

Vi ber om svar så snart som det er mulig.

Plan- og forvaltningsseksjon Bergen  
Med hilsen

Sindre Lillebø  
Seksjonsleder

Tomislav Jajcinovic

*Dokumentet er godkjent elektronisk og har derfor ingen håndskrevne signaturer.*

Postadresse  
Statens vegvesen  
Region vest  
Postboks 43  
6861 LEIKANGER



Telefon: 22 07 30 00  
firmapost-vest@vegvesen.no  
Org.nr: 971032081

Kontoradresse  
Nygårdsgaten 112  
5008 BERGEN

Fakturaadresse  
Statens vegvesen  
Regnskap  
Postboks 702  
9815 Vadsø

Vedlegg: 2  
Skiltplan L1 og L2

Likelydende brev sendt til  
Hordaland politidistrikt, Postboks 285 Sentrum, 5804 BERGEN  
Radøy kommune, Radøyvegen 1690, 5936 MANGER

POSIS- JON	SKILT	SKILTNR.	STØR- RELSE	FOLIE- KLASSE/ BELYSNING	PLATE		OPPSETT		HØYDE underkant skilt	VEDTAK	MERKNADER
					TYPE	ANTALL	TYPE	ANTALL			
1		512.0	400 mm x 260 mm	1	1 - NY	3	1 - NY	2,0 m u/H			Tosidig skilt
2		512.0	400 mm x 260 mm	1	1 - NY	3	1 - NY	2,0 m u/H			Tosidig skilt

**SYMBOLFORKLARING:**

- Nytt oppsett    ■ Eksisterende oppsett
- Skiltoppsett på stolpe
- Skiltoppsett på mast
- Tosidig skilt / to ensidige skilt  
på stolpe / mast
- |- Helportal    -| Halvportal
- ⊗ Posisjonsangivelse

**FOLIEKLASSE:**

- 1, 2 eller 3
- IB = Innvendig belyst
- UB = Utvendig belyst
- BP = Billedpunkt
- FG = Fullgrafisk

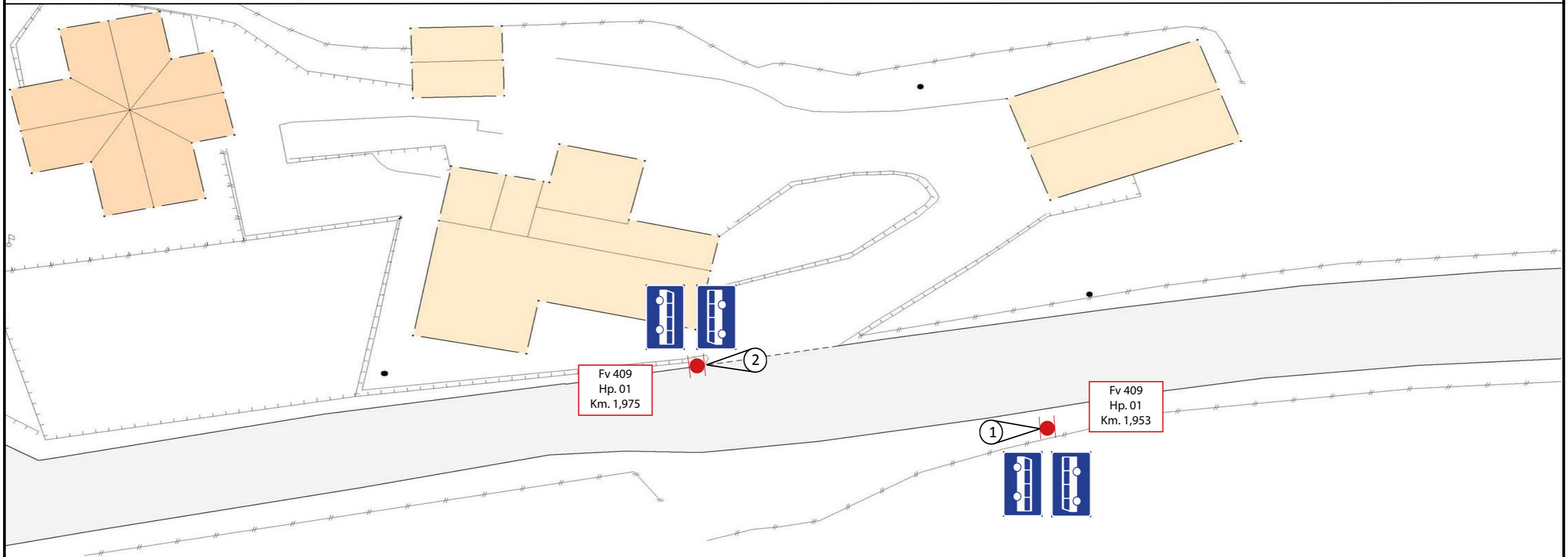
**ANTALL:**


- FJ = Fjernes
- FL = Flyttes
- NY = Ny

**OPPSETTYPE:**

- 1 = Eksisterende stolpe
- 2 = Stolpe 60 mm, med fundament
- 3 = Stolpe 89 mm, med fundament
- 4 = NE- godkjent mast og fundament
- 5 = Monteres på ... (broekkverk, lysmast etc)

**HØYDE UNDERKANT SKILT:**  
u/S = Underkant underskilt  
u/H = Underkant hovedskilt




Revisjon	Revisjonen gjelder	Utarb.	Kontr.	Godkj.	Rev. dato
		Tegningsdato	16.08.2017.		
<b>Skiltplan</b> Skilt nr. 512 "Holdeplass for buss", Fv.409, Radøy kommune		Bestiller	STAFUR		
		Produsert av	SVV Region Vest		
		Prosjekt nummer			
		Prosjekt fasenumm.			
		Arkivreferanse			
		Målestokk	1: 250 (i A3)		
		Koordinatsystem			
Utarbeidet av	Kontrollert av	Godkjent av	Konsulentarkiv		
TOMIAJ			Tegn. nr.	L1	Rev.



Posisjon 1



Posisjon 2

Revisjon	Revisjonen gjelder	Utarb.	Kontr.	Godkj.	Rev. dato
 <b>Statens vegvesen</b>		Tegningsdato 16.08.2017. Bestiller STAFUR Produsert for SVV Region Vest			
<b>Skiltplan</b> Skilt nr. 512 "Holdeplass for buss", Fv.409, Radøy kommune		Prosjekt nummer Prosjekt fase/numm. Arkivreferanse Målestokk 1: 250 (i A3) Koordinatsystem			
Utarbeidet av	Kontrollert av	Godkjent av	Konsulentarkiv		
TOMIAJ			Tegn. nr.	L2	Rev.