












	<b>Lindås kommune</b> Geodata avdeling	
	A-Grunnkart WMS.	
Dato: 2017.02.03 Sign: SSO	<b>G.nr. 29, b.nr. 57 i Radøy kommune.</b>	

 Målte Grenser  Registrerte Grenser  Udefinert grenser  Terenngmålte grense  Konstruert grensepunkt  Bøllg  Bustad m/lelghet	 Våningshus  Større bustader  Hytte/feriehøus  Garasje/uthus  Industrilager  Andre bygg
---	--

Beliggenhet og høvder må oppfattes som orienterende.  
 Koordinatsystem: EUREF89 - SONE 32 (EPSG:25832)  
 Høvdesystem: NN 2000 høvder (EPSG:5941)