

Nabovarsel

ADRESSE COWI AS
Postboks 2422
Solheimsviken
5824 Bergen
TLF +47 02694
WWW cowi.no

DATO 11.06.2018
SIDE 1/2
REF rja
OPDRAGSNR A110078

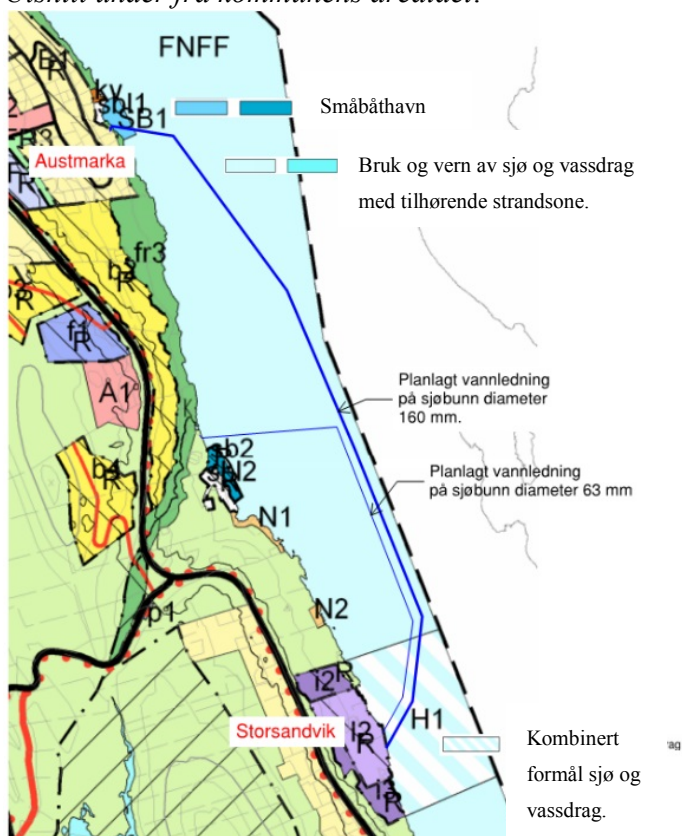
Etablering av ledning for vannforsyning Radøy kommune, Austmarka-Storsandvik

Radøy kommune planlegger sanering av eksisterende vannledning fra Austmarka til Storsandvik. Ledningen (160 mm PE ledning) etableres i sjø på en strekning på ca 2.000 meter. I tillegg etableres det en 63 mm ledning fra Storsandvik og nordvestover i en strekning på ca 450 meter.

For å forankre ledningene benyttes betonglodd med avrundede kanter og nedfelte bolter.

I Austmarka etableres landtak (borehull) på gnr. 79 brn. 11 og på Storsandvik på gnr. 82 brn. 73.

Utsnitt under fra kommunens arealdel.



Det søkes om dispensasjon fra "Kommuneplan for Radøy kommune, 2011-2023" for følgende områder i sjø:

Småbåthavn.
Bruk og vern av sjø og vassdrag med tilhørende strandsone.

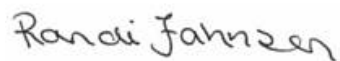
Kombinert formål sjø og vassdrag.

Ledningene vil ikke være til hinder for å benytte områdene i sjø i

hht. planens intensjon.
Tiltaket omfatter ikke konstruksjoner i sjø.

Anlegget er planlagt å starte opp høsten 2018.
Eventuelle merknader bes sendes skriftlig innen 25.06.2018.

Med hilsen
COWI AS



Randi Jahnsen

Tegninger: H01, H02, H03 og H102.

Ekstern kopi: - Radøy kommune, ved Ingrid Didriksen

Nabovarsel

ADRESSE COWI AS
Postboks 2422
Solheimsviken
5824 Bergen
TLF +47 02694
WWW cowi.no

DATO 11.06.2018
SIDE 1/2
REF rja
OPPDAGSNR A110078

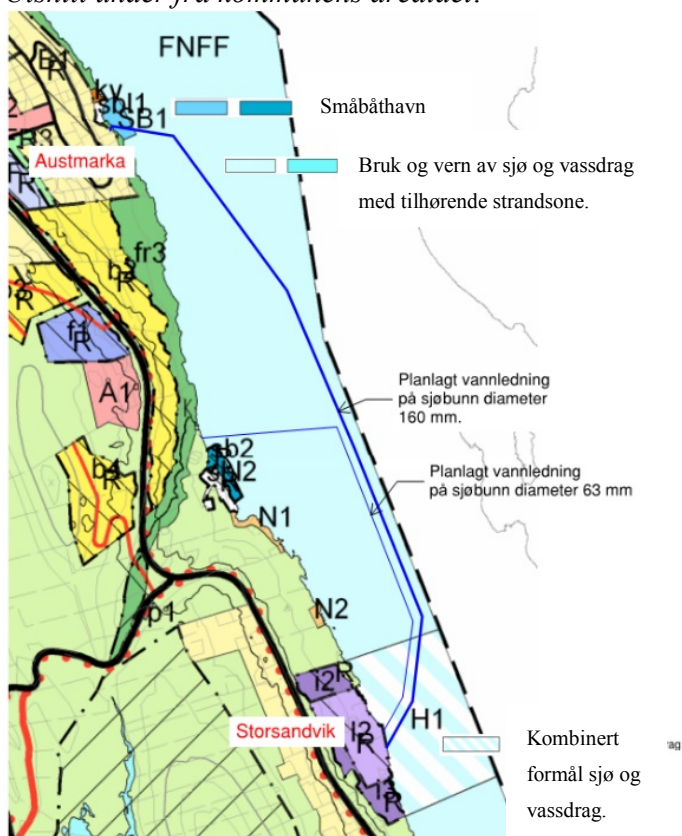
Etablering av ledning for vannforsyning Radøy kommune, Austmarka-Storsandvik

Radøy kommune planlegger sanering av eksisterende vannledning fra Austmarka til Storsandvik. Ledningen (160 mm PE ledning) etableres i sjø på en strekning på ca 2.000 meter. I tillegg etableres det en 63 mm ledning fra Storsandvik og nordvestover i en strekning på ca 450 meter.

For å forankre ledningene benyttes betonglodd med avrundede kanter og nedfelte bolter.

I Austmarka etableres landtak (borehull) på gnr. 79 brn. 11 og på Storsandvik på gnr. 82 brn. 73.

Utsnitt under fra kommunens arealdel.



Det søkes om dispensasjon fra "Kommuneplan for Radøy kommune, 2011-2023" for følgende områder i sjø:

Småbåthavn.
Bruk og vern av sjø og vassdrag med tilhørende strandsone.

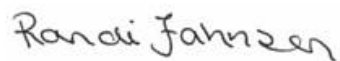
Kombinert formål sjø og vassdrag.

Ledningene vil ikke være til hinder for å benytte områdene i sjø i

hht. planens intensjon.
Tiltaket omfatter ikke konstruksjoner i sjø.

Anlegget er planlagt å starte opp høsten 2018.
Eventuelle merknader bes sendes skriftlig innen 25.06.2018.

Med hilsen
COWI AS



Randi Jahnsen

Tegninger: H01, H02, H03 og H102.

Ekstern kopi: - Radøy kommune, ved Ingrid Didriksen

Nabovarsel

ADRESSE COWI AS
Postboks 2422
Solheimsviken
5824 Bergen
TLF +47 02694
WWW cowi.no

DATO 11.06.2018
SIDE 1/2
REF rja
OPDRAGSNR A110078

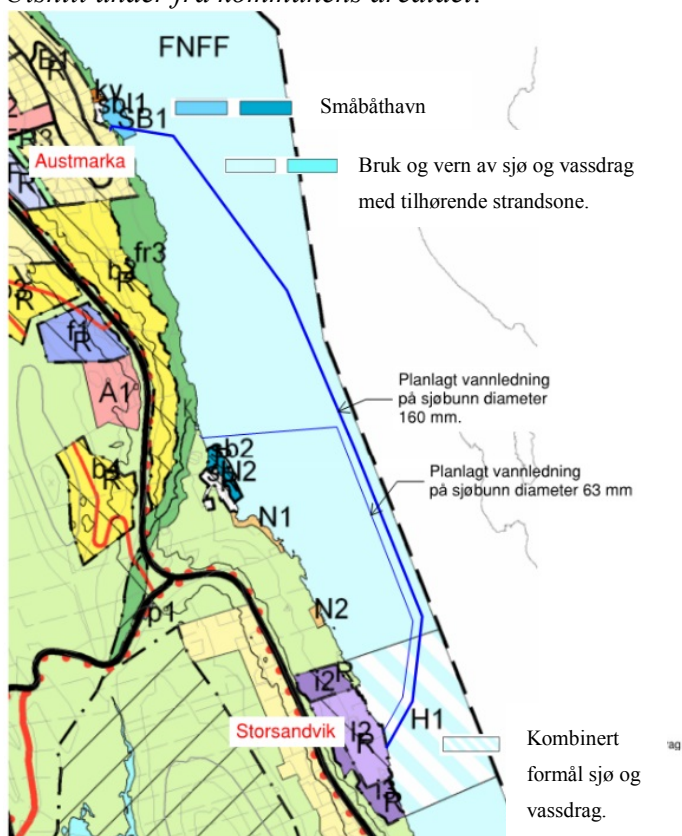
Etablering av ledning for vannforsyning Radøy kommune, Austmarka-Storsandvik

Radøy kommune planlegger sanering av eksisterende vannledning fra Austmarka til Storsandvik. Ledningen (160 mm PE ledning) etableres i sjø på en strekning på ca 2.000 meter. I tillegg etableres det en 63 mm ledning fra Storsandvik og nordvestover i en strekning på ca 450 meter.

For å forankre ledningene benyttes betonglodd med avrundede kanter og nedfelte bolter.

I Austmarka etableres landtak (borehull) på gnr. 79 brn. 11 og på Storsandvik på gnr. 82 brn. 73.

Utsnitt under fra kommunens arealdel.



Det søkes om dispensasjon fra "Kommuneplan for Radøy kommune, 2011-2023" for følgende områder i sjø:

Småbåthavn.
Bruk og vern av sjø og vassdrag med tilhørende strandsone.

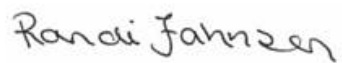
Kombinert formål sjø og vassdrag.

Ledningene vil ikke være til hinder for å benytte områdene i sjø i

hht. planens intensjon.
Tiltaket omfatter ikke konstruksjoner i sjø.

Anlegget er planlagt å starte opp høsten 2018.
Eventuelle merknader bes sendes skriftlig innen 25.06.2018.

Med hilsen
COWI AS



Randi Jahnsen

Tegninger: H01, H02, H03 og H102.

Ekstern kopi: - Radøy kommune, ved Ingrid Didriksen

Nabovarsel

ADRESSE COWI AS
Postboks 2422
Solheimsviken
5824 Bergen
TLF +47 02694
WWW cowi.no

DATO 11.06.2018
SIDE 1/2
REF rja
OPDRAGSNR A110078

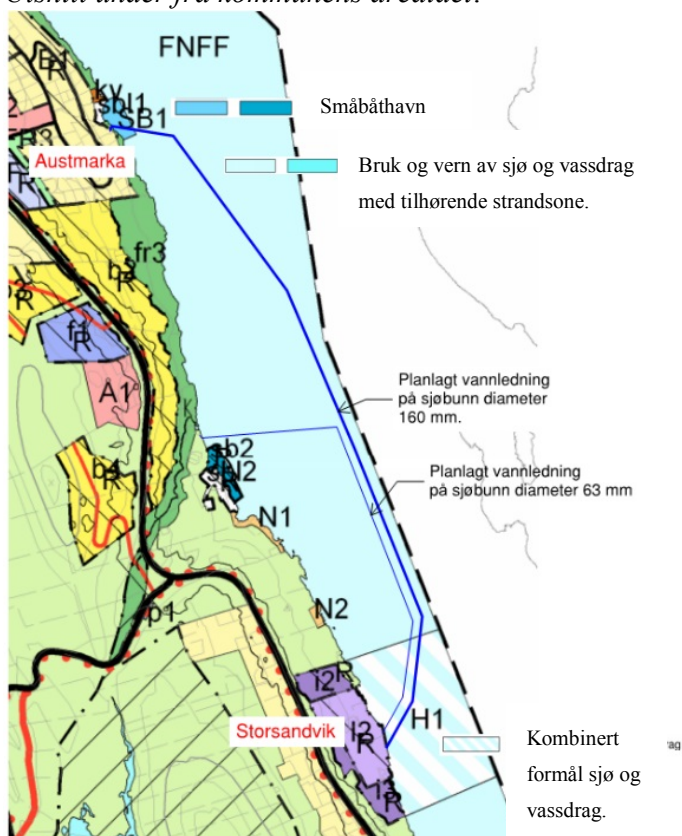
Etablering av ledning for vannforsyning Radøy kommune, Austmarka-Storsandvik

Radøy kommune planlegger sanering av eksisterende vannledning fra Austmarka til Storsandvik. Ledningen (160 mm PE ledning) etableres i sjø på en strekning på ca 2.000 meter. I tillegg etableres det en 63 mm ledning fra Storsandvik og nordvestover i en strekning på ca 450 meter.

For å forankre ledningene benyttes betonglodd med avrundede kanter og nedfelte bolter.

I Austmarka etableres landtak (borehull) på gnr. 79 brn. 11 og på Storsandvik på gnr. 82 brn. 73.

Utsnitt under fra kommunens arealdel.



Det søkes om dispensasjon fra "Kommuneplan for Radøy kommune, 2011-2023" for følgende områder i sjø:

Småbåthavn.
Bruk og vern av sjø og vassdrag med tilhørende strandsone.

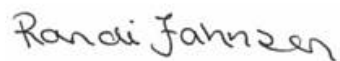
Kombinert formål sjø og vassdrag.

Ledningene vil ikke være til hinder for å benytte områdene i sjø i

hht. planens intensjon.
Tiltaket omfatter ikke konstruksjoner i sjø.

Anlegget er planlagt å starte opp høsten 2018.
Eventuelle merknader bes sendes skriftlig innen 25.06.2018.

Med hilsen
COWI AS



Randi Jahnsen

Tegninger: H01, H02, H03 og H102.

Ekstern kopi: - Radøy kommune, ved Ingrid Didriksen

Nabovarsel

ADRESSE COWI AS
Postboks 2422
Solheimsviken
5824 Bergen
TLF +47 02694
WWW cowi.no

DATO 11.06.2018
SIDE 1/2
REF rja
OPDRAGSNR A110078

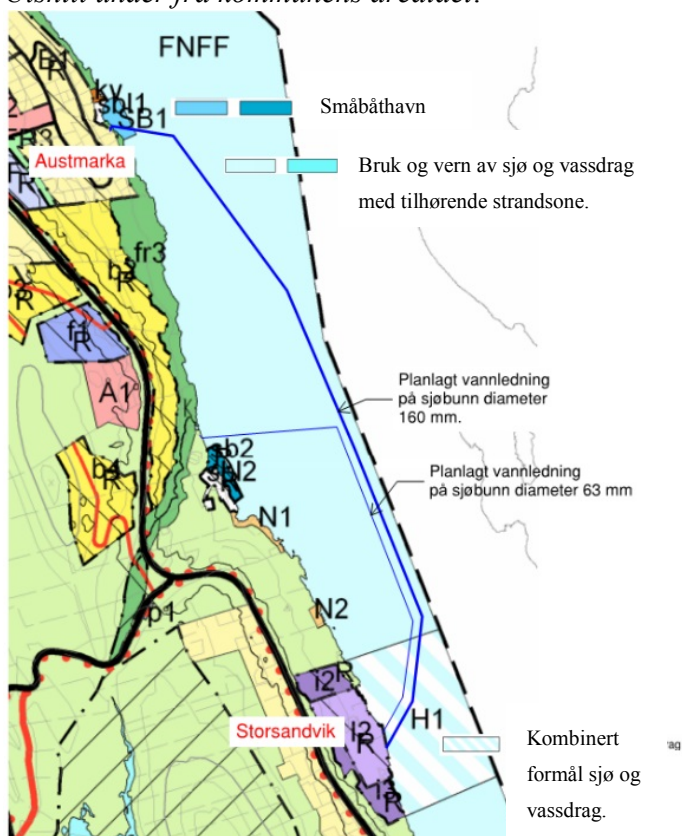
Etablering av ledning for vannforsyning Radøy kommune, Austmarka-Storsandvik

Radøy kommune planlegger sanering av eksisterende vannledning fra Austmarka til Storsandvik. Ledningen (160 mm PE ledning) etableres i sjø på en strekning på ca 2.000 meter. I tillegg etableres det en 63 mm ledning fra Storsandvik og nordvestover i en strekning på ca 450 meter.

For å forankre ledningene benyttes betonglodd med avrundede kanter og nedfelte bolter.

I Austmarka etableres landtak (borehull) på gnr. 79 brn. 11 og på Storsandvik på gnr. 82 brn. 73.

Utsnitt under fra kommunens arealdel.



Det søkes om dispensasjon fra "Kommuneplan for Radøy kommune, 2011-2023" for følgende områder i sjø:

Småbåthavn.
Bruk og vern av sjø og vassdrag med tilhørende strandsone.

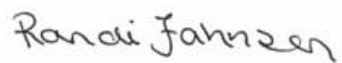
Kombinert formål sjø og vassdrag.

Ledningene vil ikke være til hinder for å benytte områdene i sjø i

hht. planens intensjon.
Tiltaket omfatter ikke konstruksjoner i sjø.

Anlegget er planlagt å starte opp høsten 2018.
Eventuelle merknader bes sendes skriftlig innen 25.06.2018.

Med hilsen
COWI AS



Randi Jahnsen

Tegninger: H01, H02, H03 og H102.

Ekstern kopi: - Radøy kommune, ved Ingrid Didriksen

Nabovarsel

ADRESSE COWI AS
Postboks 2422
Solheimsviken
5824 Bergen
TLF +47 02694
WWW cowi.no

DATO 11.06.2018
SIDE 1/2
REF rja
OPDRAGSNR A110078

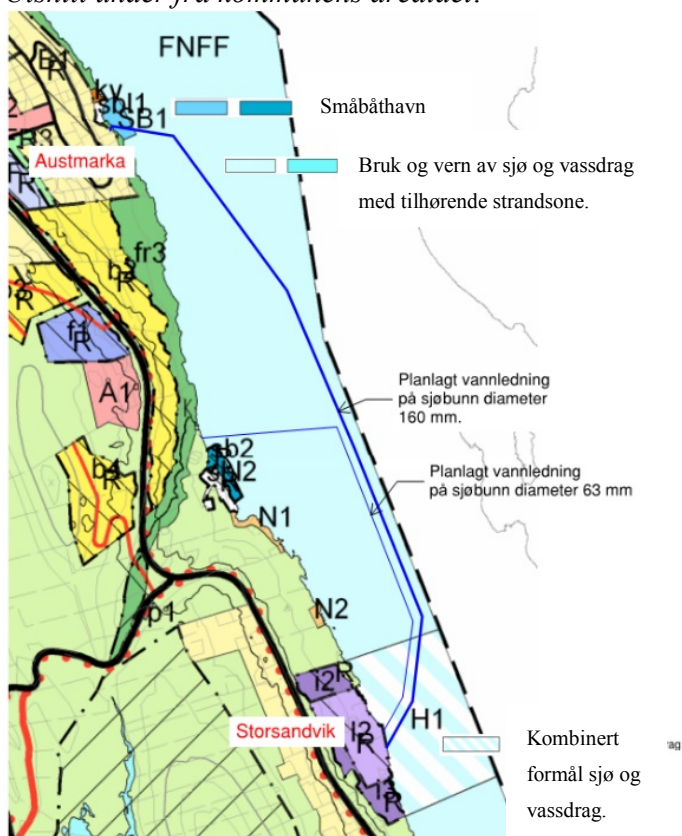
Etablering av ledning for vannforsyning Radøy kommune, Austmarka-Storsandvik

Radøy kommune planlegger sanering av eksisterende vannledning fra Austmarka til Storsandvik. Ledningen (160 mm PE ledning) etableres i sjø på en strekning på ca 2.000 meter. I tillegg etableres det en 63 mm ledning fra Storsandvik og nordvestover i en strekning på ca 450 meter.

For å forankre ledningene benyttes betonglodd med avrundede kanter og nedfelte bolter.

I Austmarka etableres landtak (borehull) på gnr. 79 brn. 11 og på Storsandvik på gnr. 82 brn. 73.

Utsnitt under fra kommunens arealdel.



Det søkes om dispensasjon fra "Kommuneplan for Radøy kommune, 2011-2023" for følgende områder i sjø:

Småbåthavn.
Bruk og vern av sjø og vassdrag med tilhørende strandsone.


Kombinert formål sjø og vassdrag.

Ledningene vil ikke være til hinder for å benytte områdene i sjø i

hht. planens intensjon.
Tiltaket omfatter ikke konstruksjoner i sjø.

Anlegget er planlagt å starte opp høsten 2018.
Eventuelle merknader bes sendes skriftlig innen 25.06.2018.

Med hilsen
COWI AS



Randi Jahnsen

Tegninger: H01, H02, H03 og H102.

Ekstern kopi: - Radøy kommune, ved Ingrid Didriksen

Nabovarsel

ADRESSE COWI AS
 Postboks 2422
 Solheimsviken
 5824 Bergen
 TLF +47 02694
 WWW cowi.no

DATO 11.06.2018
 SIDE 1/2
 REF rja
 OPPDRAGSNR A110078

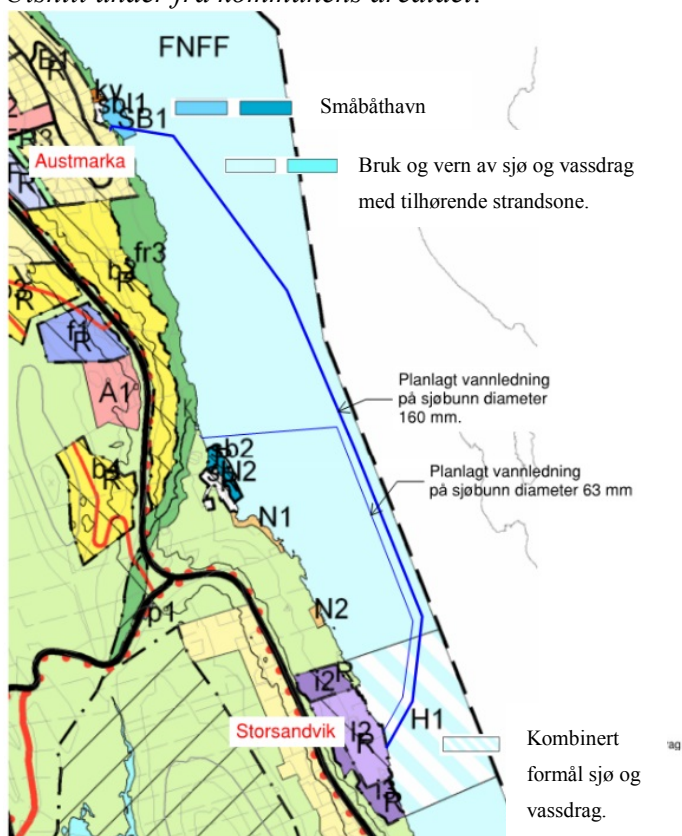
Etablering av ledning for vannforsyning Radøy kommune, Austmarka-Storsandvik

Radøy kommune planlegger sanering av eksisterende vannledning fra Austmarka til Storsandvik. Ledningen (160 mm PE ledning) etableres i sjø på en strekning på ca 2.000 meter. I tillegg etableres det en 63 mm ledning fra Storsandvik og nordvestover i en strekning på ca 450 meter.

For å forankre ledningene benyttes betonglodd med avrundede kanter og nedfelte bolter.

I Austmarka etableres landtak (borehull) på gnr. 79 brn. 11 og på Storsandvik på gnr. 82 brn. 73.

Utsnitt under fra kommunens arealdel.



Det søkes om dispensasjon fra "Kommuneplan for Radøy kommune, 2011-2023" for følgende områder i sjø:

Småbåthavn.
 Bruk og vern av sjø og vassdrag med tilhørende strandsone.

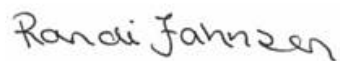
Kombinert formål sjø og vassdrag.

Ledningene vil ikke være til hinder for å benytte områdene i sjø i

hht. planens intensjon.
Tiltaket omfatter ikke konstruksjoner i sjø.

Anlegget er planlagt å starte opp høsten 2018.
Eventuelle merknader bes sendes skriftlig innen 25.06.2018.

Med hilsen
COWI AS



Randi Jahnsen

Tegninger: H01, H02, H03 og H102.

Ekstern kopi: - Radøy kommune, ved Ingrid Didriksen

Nabovarsel

ADRESSE COWI AS
Postboks 2422
Solheimsviken
5824 Bergen
TLF +47 02694
WWW cowi.no

DATO 11.06.2018
SIDE 1/2
REF rja
OPDRAGSNR A110078

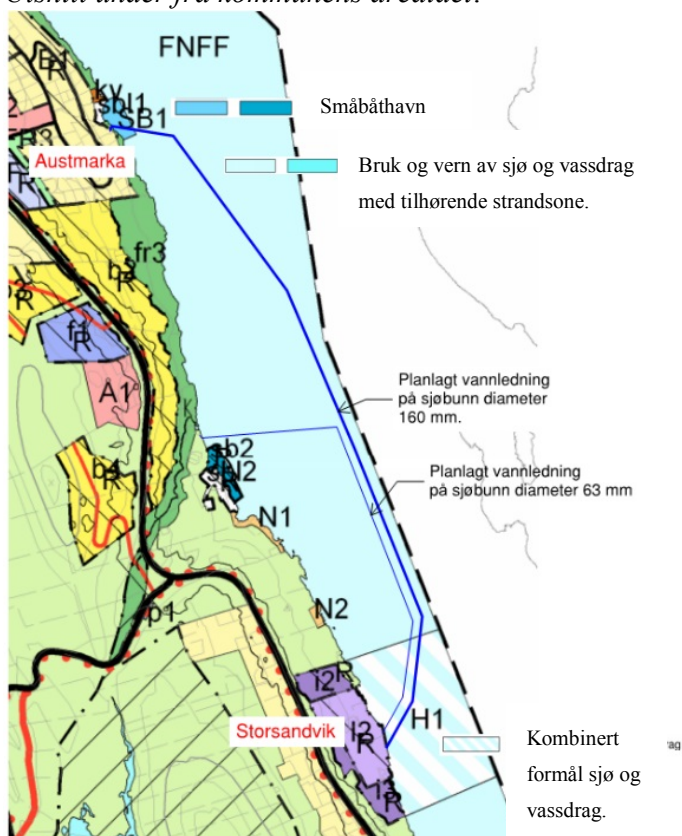
Etablering av ledning for vannforsyning Radøy kommune, Austmarka-Storsandvik

Radøy kommune planlegger sanering av eksisterende vannledning fra Austmarka til Storsandvik. Ledningen (160 mm PE ledning) etableres i sjø på en strekning på ca 2.000 meter. I tillegg etableres det en 63 mm ledning fra Storsandvik og nordvestover i en strekning på ca 450 meter.

For å forankre ledningene benyttes betonglodd med avrundede kanter og nedfelte bolter.

I Austmarka etableres landtak (borehull) på gnr. 79 brn. 11 og på Storsandvik på gnr. 82 brn. 73.

Utsnitt under fra kommunens arealdel.



Det søkes om dispensasjon fra "Kommuneplan for Radøy kommune, 2011-2023" for følgende områder i sjø:

Småbåthavn.
Bruk og vern av sjø og vassdrag med tilhørende strandsone.


Kombinert formål sjø og vassdrag.

Ledningene vil ikke være til hinder for å benytte områdene i sjø i

hht. planens intensjon.
Tiltaket omfatter ikke konstruksjoner i sjø.

Anlegget er planlagt å starte opp høsten 2018.
Eventuelle merknader bes sendes skriftlig innen 25.06.2018.

Med hilsen
COWI AS



Randi Jahnsen

Tegninger: H01, H02, H03 og H102.

Ekstern kopi: - Radøy kommune, ved Ingrid Didriksen

Nabovarsel

ADRESSE COWI AS
Postboks 2422
Solheimsviken
5824 Bergen
TLF +47 02694
WWW cowi.no

DATO 11.06.2018
SIDE 1/2
REF rja
OPDRAGSNR A110078

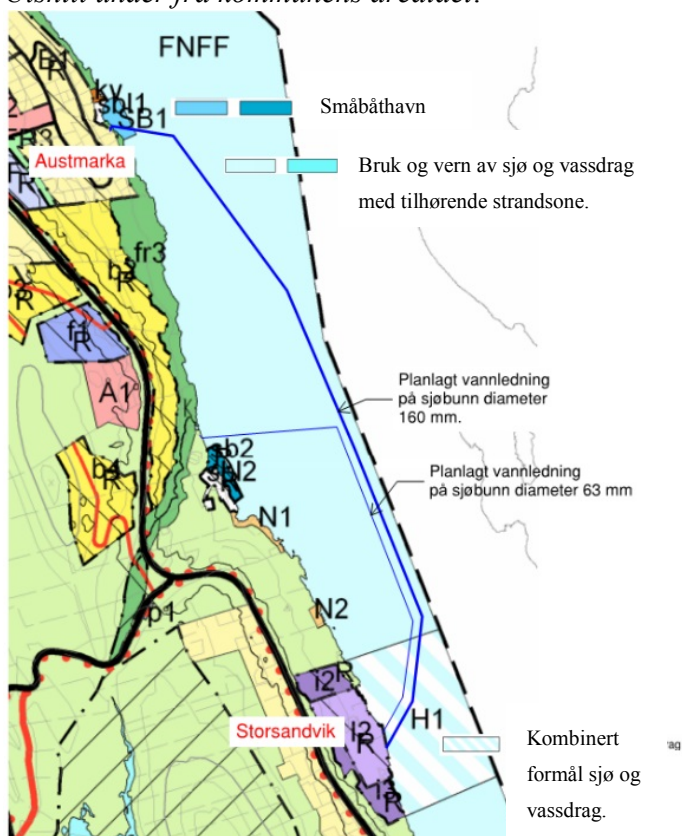
Etablering av ledning for vannforsyning Radøy kommune, Austmarka-Storsandvik

Radøy kommune planlegger sanering av eksisterende vannledning fra Austmarka til Storsandvik. Ledningen (160 mm PE ledning) etableres i sjø på en strekning på ca 2.000 meter. I tillegg etableres det en 63 mm ledning fra Storsandvik og nordvestover i en strekning på ca 450 meter.

For å forankre ledningene benyttes betonglodd med avrundede kanter og nedfelte bolter.

I Austmarka etableres landtak (borehull) på gnr. 79 brn. 11 og på Storsandvik på gnr. 82 brn. 73.

Utsnitt under fra kommunens arealdel.



Det søkes om dispensasjon fra "Kommuneplan for Radøy kommune, 2011-2023" for følgende områder i sjø:

Småbåthavn.
Bruk og vern av sjø og vassdrag med tilhørende strandsone.

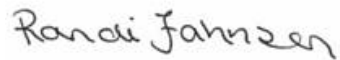
Kombinert formål sjø og vassdrag.

Ledningene vil ikke være til hinder for å benytte områdene i sjø i

hht. planens intensjon.
Tiltaket omfatter ikke konstruksjoner i sjø.

Anlegget er planlagt å starte opp høsten 2018.
Eventuelle merknader bes sendes skriftlig innen 25.06.2018.

Med hilsen
COWI AS



Randi Jahnsen

Tegninger: H01, H02, H03 og H102.

Ekstern kopi: - Radøy kommune, ved Ingrid Didriksen

Nabovarsel

ADRESSE COWI AS
Postboks 2422
Solheimsviken
5824 Bergen
TLF +47 02694
WWW cowi.no

DATO 11.06.2018
SIDE 1/2
REF rja
OPDRAGSNR A110078

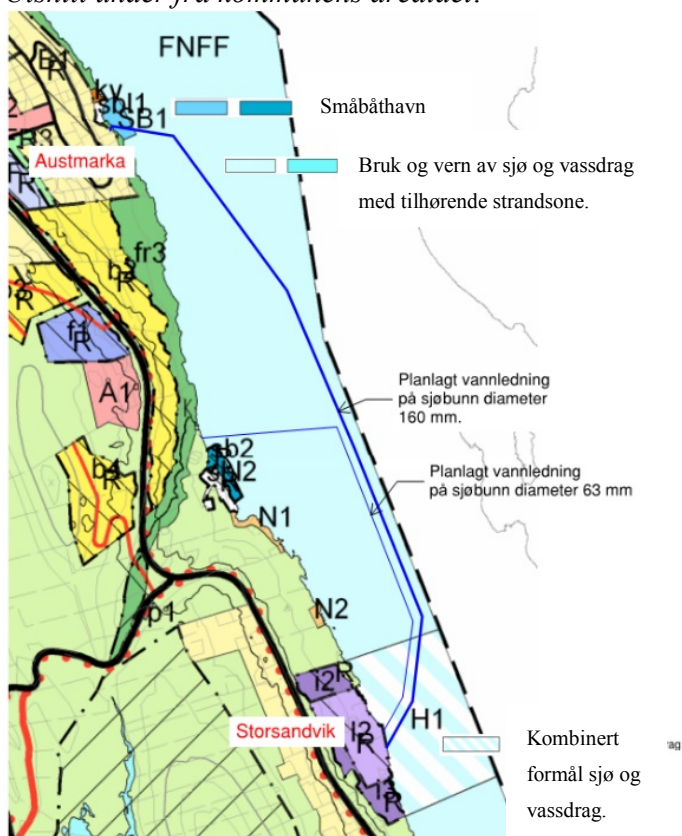
Etablering av ledning for vannforsyning Radøy kommune, Austmarka-Storsandvik

Radøy kommune planlegger sanering av eksisterende vannledning fra Austmarka til Storsandvik. Ledningen (160 mm PE ledning) etableres i sjø på en strekning på ca 2.000 meter. I tillegg etableres det en 63 mm ledning fra Storsandvik og nordvestover i en strekning på ca 450 meter.

For å forankre ledningene benyttes betonglodd med avrundede kanter og nedfelte bolter.

I Austmarka etableres landtak (borehull) på gnr. 79 brn. 11 og på Storsandvik på gnr. 82 brn. 73.

Utsnitt under fra kommunens arealdel.



Det søkes om dispensasjon fra "Kommuneplan for Radøy kommune, 2011-2023" for følgende områder i sjø:

Småbåthavn.
Bruk og vern av sjø og vassdrag med tilhørende strandsone.


Kombinert formål sjø og vassdrag.

Ledningene vil ikke være til hinder for å benytte områdene i sjø i

hht. planens intensjon.
Tiltaket omfatter ikke konstruksjoner i sjø.

Anlegget er planlagt å starte opp høsten 2018.
Eventuelle merknader bes sendes skriftlig innen 25.06.2018.

Med hilsen
COWI AS



Randi Jahnsen

Tegninger: H01, H02, H03 og H102.

Ekstern kopi: - Radøy kommune, ved Ingrid Didriksen

Nabovarsel

ADRESSE COWI AS
Postboks 2422
Solheimsviken
5824 Bergen
TLF +47 02694
WWW cowi.no

DATO 11.06.2018
SIDE 1/2
REF rja
OPPDAGSNR A110078

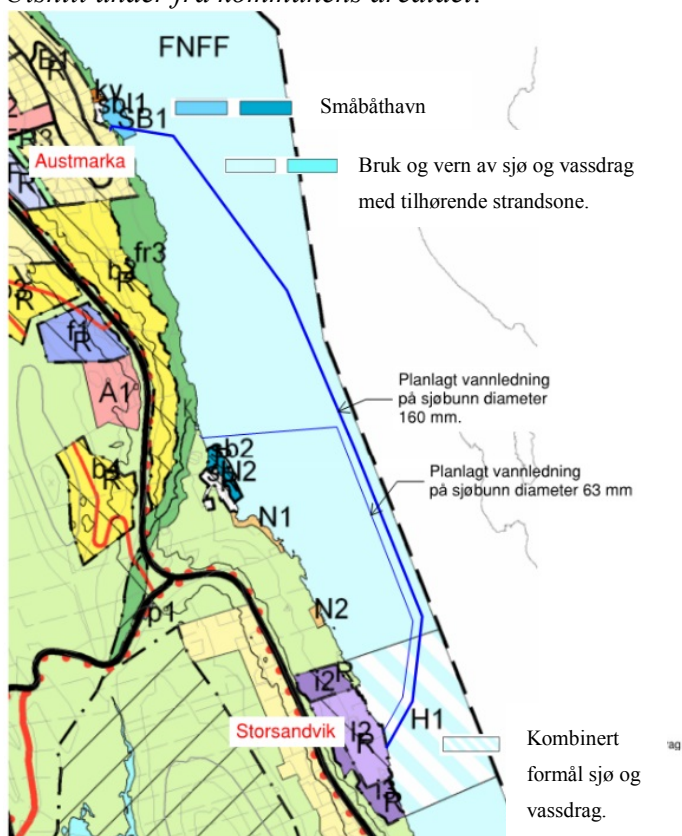
Etablering av ledning for vannforsyning Radøy kommune, Austmarka-Storsandvik

Radøy kommune planlegger sanering av eksisterende vannledning fra Austmarka til Storsandvik. Ledningen (160 mm PE ledning) etableres i sjø på en strekning på ca 2.000 meter. I tillegg etableres det en 63 mm ledning fra Storsandvik og nordvestover i en strekning på ca 450 meter.

For å forankre ledningene benyttes betonglodd med avrundede kanter og nedfelte bolter.

I Austmarka etableres landtak (borehull) på gnr. 79 brn. 11 og på Storsandvik på gnr. 82 brn. 73.

Utsnitt under fra kommunens arealdel.



Det søkes om dispensasjon fra "Kommuneplan for Radøy kommune, 2011-2023" for følgende områder i sjø:

Småbåthavn.
Bruk og vern av sjø og vassdrag med tilhørende strandsone.


Kombinert formål sjø og vassdrag.

Ledningene vil ikke være til hinder for å benytte områdene i sjø i

hht. planens intensjon.
Tiltaket omfatter ikke konstruksjoner i sjø.

Anlegget er planlagt å starte opp høsten 2018.
Eventuelle merknader bes sendes skriftlig innen 25.06.2018.

Med hilsen
COWI AS



Randi Jahnsen

Tegninger: H01, H02, H03 og H102.

Ekstern kopi: - Radøy kommune, ved Ingrid Didriksen

Nabovarsel

ADRESSE COWI AS
Postboks 2422
Solheimsviken
5824 Bergen
TLF +47 02694
WWW cowi.no

DATO 11.06.2018
SIDE 1/2
REF rja
OPDRAGSNR A110078

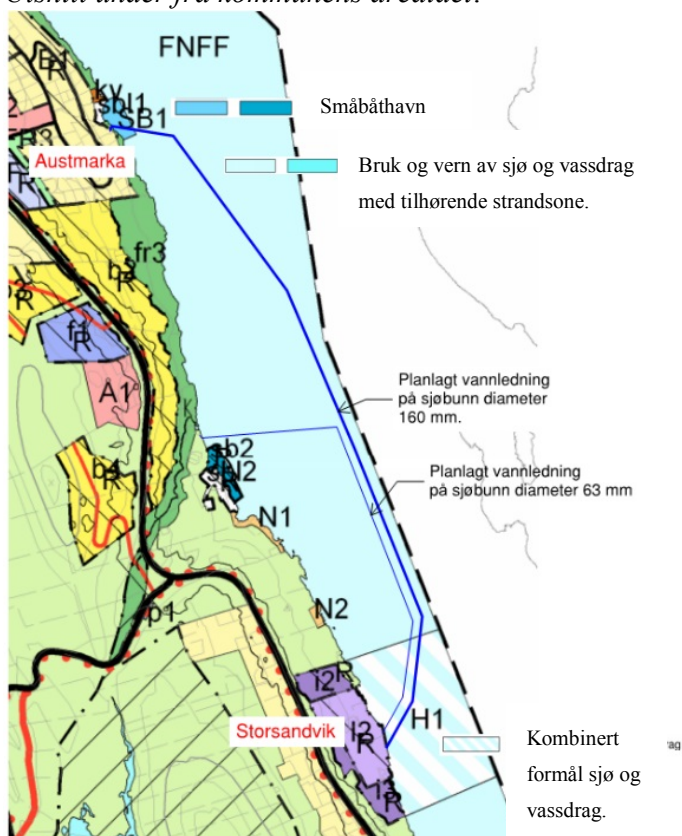
Etablering av ledning for vannforsyning Radøy kommune, Austmarka-Storsandvik

Radøy kommune planlegger sanering av eksisterende vannledning fra Austmarka til Storsandvik. Ledningen (160 mm PE ledning) etableres i sjø på en strekning på ca 2.000 meter. I tillegg etableres det en 63 mm ledning fra Storsandvik og nordvestover i en strekning på ca 450 meter.

For å forankre ledningene benyttes betonglodd med avrundede kanter og nedfelte bolter.

I Austmarka etableres landtak (borehull) på gnr. 79 brn. 11 og på Storsandvik på gnr. 82 brn. 73.

Utsnitt under fra kommunens arealdel.



Det søkes om dispensasjon fra "Kommuneplan for Radøy kommune, 2011-2023" for følgende områder i sjø:

Småbåthavn.
Bruk og vern av sjø og vassdrag med tilhørende strandsone.


Kombinert formål sjø og vassdrag.

Ledningene vil ikke være til hinder for å benytte områdene i sjø i

hht. planens intensjon.
Tiltaket omfatter ikke konstruksjoner i sjø.

Anlegget er planlagt å starte opp høsten 2018.
Eventuelle merknader bes sendes skriftlig innen 25.06.2018.

Med hilsen
COWI AS



Randi Jahnsen

Tegninger: H01, H02, H03 og H102.

Ekstern kopi: - Radøy kommune, ved Ingrid Didriksen

Nabovarsel

ADRESSE COWI AS
 Postboks 2422
 Solheimsviken
 5824 Bergen
 TLF +47 02694
 WWW cowi.no

DATO 11.06.2018
 SIDE 1/2
 REF rja
 OPPDRAGSNR A110078

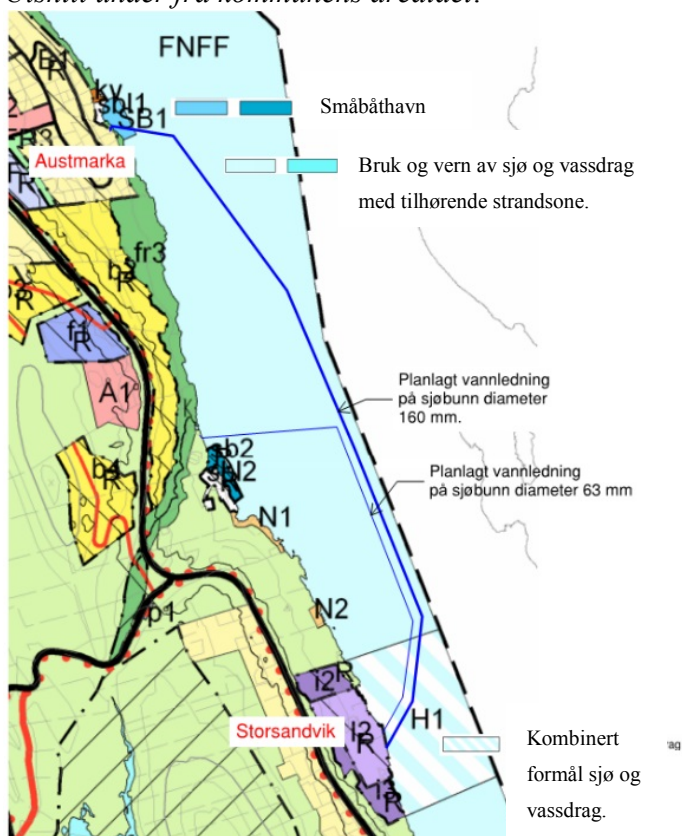
Etablering av ledning for vannforsyning Radøy kommune, Austmarka-Storsandvik

Radøy kommune planlegger sanering av eksisterende vannledning fra Austmarka til Storsandvik. Ledningen (160 mm PE ledning) etableres i sjø på en strekning på ca 2.000 meter. I tillegg etableres det en 63 mm ledning fra Storsandvik og nordvestover i en strekning på ca 450 meter.

For å forankre ledningene benyttes betonglodd med avrundede kanter og nedfelte bolter.

I Austmarka etableres landtak (borehull) på gnr. 79 brn. 11 og på Storsandvik på gnr. 82 brn. 73.

Utsnitt under fra kommunens arealdel.



Det søkes om dispensasjon fra "Kommuneplan for Radøy kommune, 2011-2023" for følgende områder i sjø:

Småbåthavn.
 Bruk og vern av sjø og vassdrag med tilhørende strandsone.


Kombinert formål sjø og vassdrag.

Ledningene vil ikke være til hinder for å benytte områdene i sjø i

hht. planens intensjon.
Tiltaket omfatter ikke konstruksjoner i sjø.

Anlegget er planlagt å starte opp høsten 2018.
Eventuelle merknader bes sendes skriftlig innen 25.06.2018.

Med hilsen
COWI AS



Randi Jahnsen

Tegninger: H01, H02, H03 og H102.

Ekstern kopi: - Radøy kommune, ved Ingrid Didriksen

Nabovarsel

ADRESSE COWI AS
 Postboks 2422
 Solheimsviken
 5824 Bergen
 TLF +47 02694
 WWW cowi.no

DATO 11.06.2018
 SIDE 1/2
 REF rja
 OPPDRAGSNR A110078

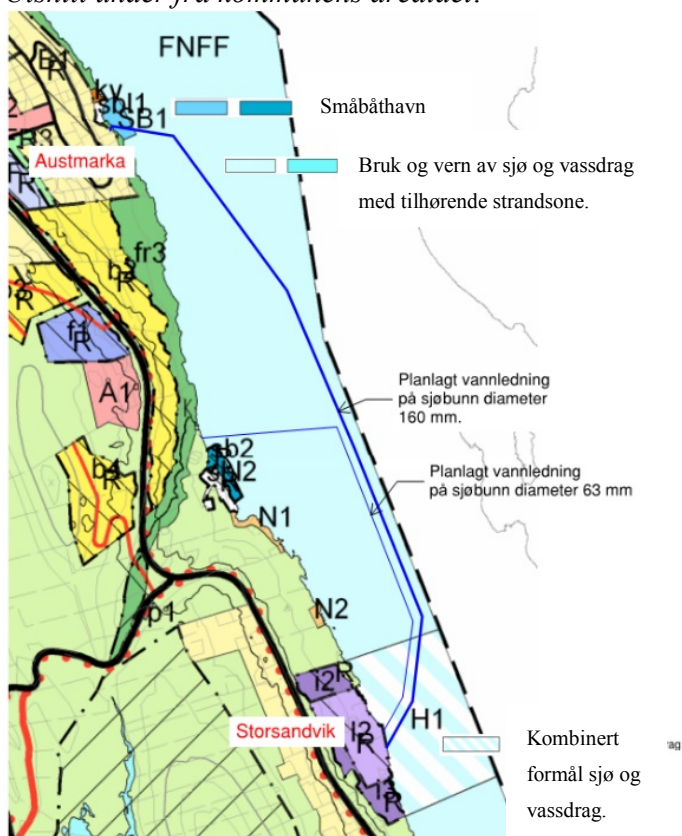
Etablering av ledning for vannforsyning Radøy kommune, Austmarka-Storsandvik

Radøy kommune planlegger sanering av eksisterende vannledning fra Austmarka til Storsandvik. Ledningen (160 mm PE ledning) etableres i sjø på en strekning på ca 2.000 meter. I tillegg etableres det en 63 mm ledning fra Storsandvik og nordvestover i en strekning på ca 450 meter.

For å forankre ledningene benyttes betonglodd med avrundede kanter og nedfelte bolter.

I Austmarka etableres landtak (borehull) på gnr. 79 brn. 11 og på Storsandvik på gnr. 82 brn. 73.

Utsnitt under fra kommunens arealdel.



Det søkes om dispensasjon fra "Kommuneplan for Radøy kommune, 2011-2023" for følgende områder i sjø:

Småbåthavn.
 Bruk og vern av sjø og vassdrag med tilhørende strandsone.

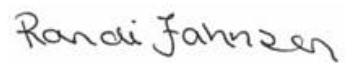
Kombinert formål sjø og vassdrag.

Ledningene vil ikke være til hinder for å benytte områdene i sjø i

hht. planens intensjon.
Tiltaket omfatter ikke konstruksjoner i sjø.

Anlegget er planlagt å starte opp høsten 2018.
Eventuelle merknader bes sendes skriftlig innen 25.06.2018.

Med hilsen
COWI AS



Randi Jahnsen

Tegninger: H01, H02, H03 og H102.

Ekstern kopi: - Radøy kommune, ved Ingrid Didriksen