

Kommunen sitt saksnr. 16/860	Vedlegg nr. G- 2
---------------------------------	---------------------



Kontrollerklæring med sluttrapport

etter plan- og bygningslova (pbl) § 24-2, jf. SAK10 § 12-5 og § 14-8

Kontrollerklæring skal sendast til *ansvarleg søker*.

Erklæringa gjeld							
Eigedom/ byggjestad	Gnr.	Bnr.	Festenr.	Seksjonsnr.	Bygningsnr.	Bustadnr.	Kommune
	45	484					Radøy
	Adresse			Postnr.	Poststad		
	Hesthaugen 39 41 43			5936	Manger		

Ansvarleg kontrollerande	
Namn på føretaket Lindås kommune	Organisasjonsnr. 935084733

Ansvarsrett gitt dato	2017
--------------------------	------

Ansvarsrådet	
Henta frå erklæring om ansvarsrett	UTF

Sluttrapport	
<input checked="" type="checkbox"/>	Ingen avvik er funne, sjå vedlagt plan for uavhengig kontroll
<input type="checkbox"/>	Observerte avvik er lukka, sjå vedlagt plan for uavhengig kontroll
<input type="checkbox"/>	Opne avvik er rapportert til kommunen, sjå vedlagt plan for uavhengig kontroll
Vedlegg	Plan for uavhengig kontroll
	Vedlegg nr. G-

Erklæring og underskrift	
Kontroll er gjennomført etter forskriftene. Kontrollføretaket er uavhengig av føretaka som er kontrollerte.	
Ansvarleg kontrollerande føretak er kjent med reglane om straff og sanksjonar i plan- og bygningslova kap 32, og at det kan medføre reaksjonar dersom det er gitt uriktige opplysningar.	
Dato	Kontrollerande føretak s) underskrift
22.06.2018	<i>Emman Rydhaug</i>
	Gjenta med blokkbokstavar
	LINDÅS KOMMUNE

C:\Gemini\survey\Work\45-484 Innmåling nybygg
Hesthaugen Manger.gmi

Beskrivelse:

Utlistet dato: 2018.06.22
Utlistet av: lieiry

Oppdragsgiver

Adresse:
Postnr. / sted:

Opprettet: Dato: 2018.06.22
Endret: 2018.06.22

Signatur: 
lieiry **Lindås kommune**
lieiry

Koordinatsystem: EUR89 32 EUREF89 - SONE 32
EPSG kode: 25832 Nasjonal ID: 22

Høydesystem: NN2000 NN 2000 høyder
EPSG kode: 5941 Nasjonal ID: NN2000

Horisontalt datum: EUREF89
Vertikalt datum: Norsk null av 2000
Geoidmodell: None Ingen geoidmodell

Prosjekt: C:\Gemini\survey\Work\45-484 Innmåling nybygg Hesthaugen Manger.ç
Koordinatsystem: EUREF89 - SONE 32 / NN 2000 høyder

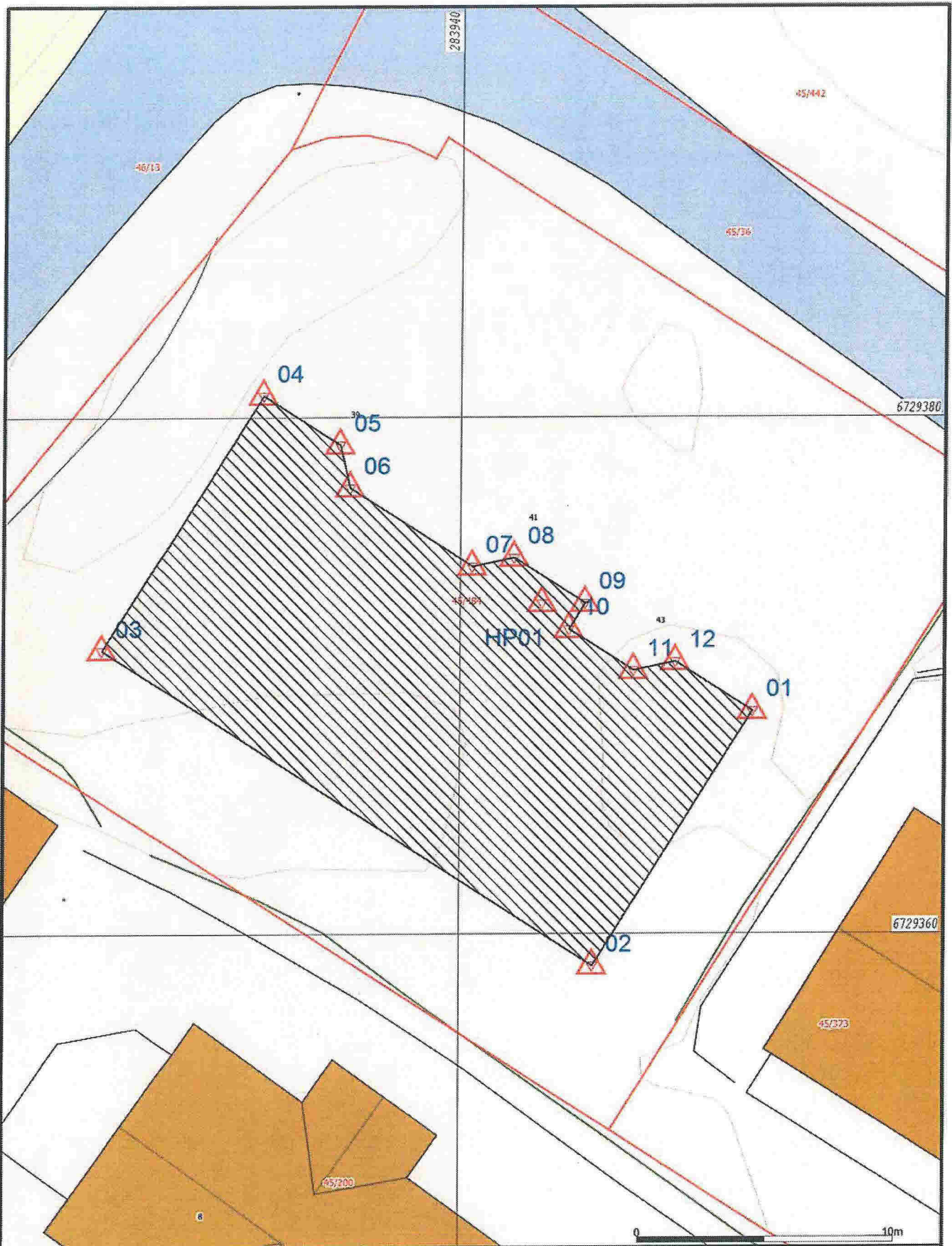
22.06.2018

PunktID	Tema	N-koord.	Ø-koord.	Høyde	Geoide H	Status
01		6 729 368,623	283 951,468	32,043		K
02		6 729 358,764	283 945,217	32,046		K
03		6 729 370,989	283 925,987	32,047		K
04		6 729 380,853	283 932,255	32,046		K
05		6 729 378,936	283 935,287	32,054		K
06		6 729 377,283	283 935,674	32,010		K
07		6 729 374,236	283 940,471	32,022		K
08		6 729 374,575	283 942,120	32,041		K
09		6 729 372,812	283 944,896	32,028		K
10		6 729 371,801	283 944,262	32,053		K
11		6 729 370,200	283 946,789	32,051		K
12		6 729 370,539	283 948,444	32,039		K
HP01		6 729 372,805	283 943,226	31,718		K

Lindås kommune

22.06.18

E. Ryell



- | | |
|--------------------------|-------------------|
| — Målte Grenser | ■ Våningshus |
| - Registrerte Grenser | ■ Større bustader |
| - Udefinert grenser | ■ Hytteferiehus |
| - Terrengmålte grense | ■ Garasje/uthus |
| ▲ Konstruert grensepunkt | ■ Industri/lager |
| ■ Bolig | ■ Andre bygg |
| ■ Bustad mulighet | |
- Beliggenhet og høyder må oppfattes som orienterende.
 Koordinatsystem: EUREF89 - SONE 32 (EPSG:25832)
 Høydesystem: NN 2000 høyder (EPSG:5941)



Lindås kommune
 Geodata avdeling

Bo Rysdahl

Dato: 2018.06.22
 Sign: Liei

Gnr 45 nr 484



Målestokk
 1:200



LINDÅS KOMMUNE
Geodata avd.

Kvalheim Eigedom as
Postboks 1
5931 Manger

Vår referanse
Einar Rydland
Dykkar referanse

Vår dato
10.01.2017
Dykkar dato

Vår sakshandsamar
Lindås kommune

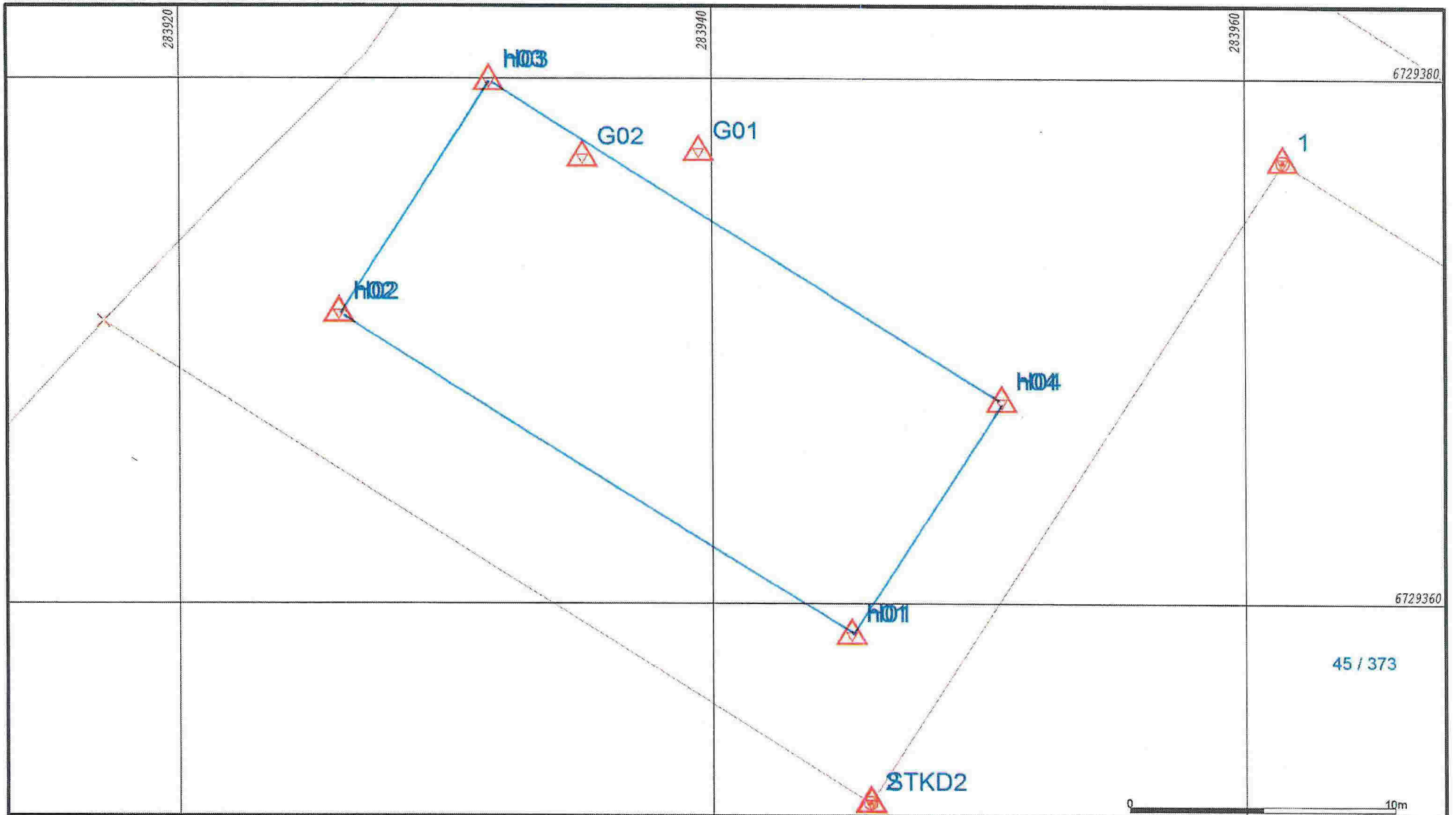
Direkte telefon
56375634

Dokumentasjon byggplassering Gnr 45 bnr 36 Hesthaugen Manger.

**Vedlagt følger dokumentasjon på byggplassering på overnemde eigedom.
Byggplassering er utført av Lindås kommune 29.12.2016. Høgde på planert bygggrup er
målt til cote 31,65moh.**

Mvh

Lindås kommune Geodata avd.



- | | |
|------------------------|-----------------|
| Målte Grenser | Våningshus |
| Registrerte Grenser | Større bustader |
| Udefinert grenser | Hytte/feriehus |
| Terrengmålte grense | Garasje/uthus |
| Konstruert grensepunkt | Industri/lager |
| Bolig | Andre bygg |
| Bustad m/leilighet | |

Beliggenhet og høyder må oppfattes som orienterende.
 Koordinatsystem: EUREF89 - SONE 32 (EPSG:25832)
 Høydesystem: NN 2000 høyder (EPSG:5941)

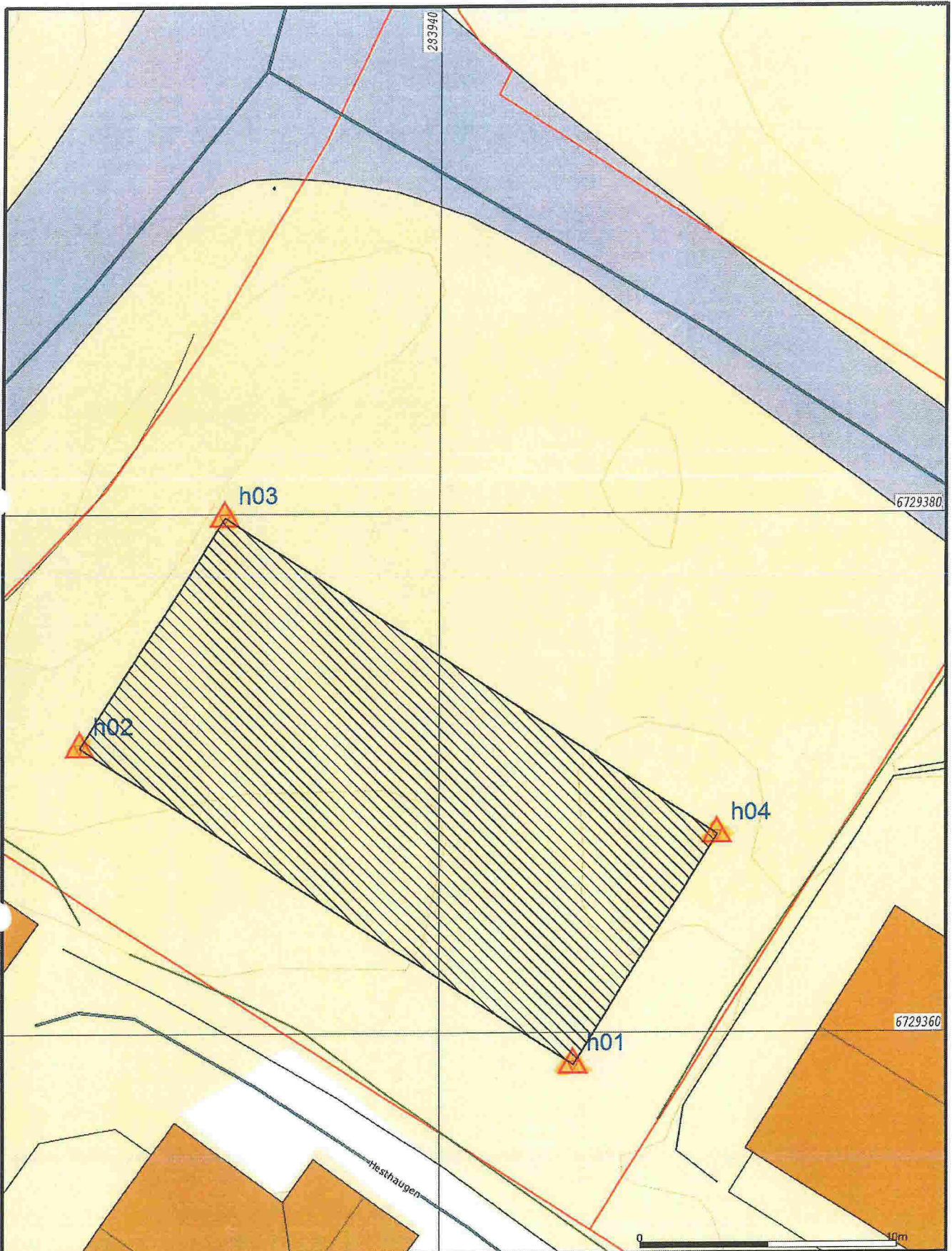


Lindås kommune
 Geodata avdeling



Dato: 2017.01.10
 Sign: lili


Målestokk
 1:200



- | | | | |
|--|------------------------|--|-----------------|
| | Måte Grenser | | Våningshus |
| | Registrerte Grenser | | Større bustader |
| | Udefinert grenser | | Hytte/feriehus |
| | Terrengmåte grense | | Garasje/uthus |
| | Konstruert grensepunkt | | Industri/lager |
| | Bolig | | Andre bygg |
| | Bustad m/leilighet | | |
- Beliggenhet og høyder må oppfattes som orienterende.
 Koordinatsystem: EUREF89 - SONE 32 (EPSG:25832)
 Høydesystem: NN 2000 høyder (EPSG:5941)



Lindås kommune
 Geodata avdeling
 Byggplassering



Dato: 2016.11.22
 Sign: liei

Gnr 45 bnr 36

Målestokk
 1:200

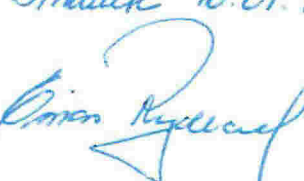
Prosjekt: H:\Gemini\Survey\Work\Byggplassering Hesthaugen - Radøy.gmi
 Koordinatsystem: EUREF89 - SONE 32 / NN 2000 høyder

10.01.2017

PunktID	Tema	N-koord.	Ø-koord.	Høyde	Geoide H	Status
h01		6 729 358,769	283 945,222	32,600		K
h02		6 729 371,017	283 925,991	32,600		K
h03		6 729 379,873	283 931,632	32,600		K
h04		6 729 367,625	283 950,863	32,600		K
1		6 729 376,803	283 961,450	1,000		K
2		6 729 352,402	283 945,909	1,000		K
H01		6 729 358,769	283 945,222	32,600		K
H02		6 729 371,016	283 925,990	32,600		K
H03		6 729 379,872	283 931,631	32,600		K
H04		6 729 367,625	283 950,863	32,600		K
M-REF_0154		6 718 218,805	296 622,928	65,364		K
STKD2		6 729 352,381	283 945,956	31,995		K
G01		6 729 377,178	283 939,517	31,650		K
G02		6 729 376,953	283 935,152	31,664		K

— Husjørne plassert 29.12.16.

— Høgden planering.

Knaik 10.01.17


Lindås kommune