
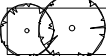





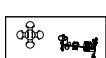







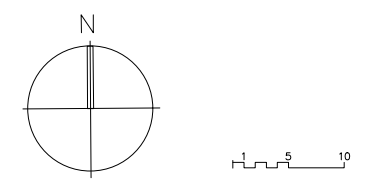


TEGNFORKLARING

-  Eks.-/ nye koter
-  Tre
-  Busker
-  Hekk
-  Gress
-  Asfalt
-  Grus
-  Formbar sand
-  Støtsand
-  Trebelegg
-  Belegg
-  Lekeapparat
-  Klatrevegg
-  Kjøkkenhage m/ bærbusker
-  Piletunnell
-  Sitte- og balanse-stubber
-  Sittebenk / arbeidsbenk i tre
-  Vei m/ kantstein
-  Elvestein
-  Flettverksgjerde



RADØY KOMMUNE
Solhall Barnehage
Situasjonsplan_Utvidet parkering

MALESTOKK	—	PROSJEKT NR	2337	TEGN NR	3000	REVISJON	—
TEGNET AV	TS	DATE	08.01.2018				
KONTROLLERT		FILENAVN	Landskap.dwg				

SKISSE

ARKITEKTER MNAL
Forum Arkitekter AS Damsgårdsveien 16 5058 Bergen
Tlf.: 55 16 59 00 E-post: info@forumarkitekter.no

