

# FV 409 til eiendommen gnr. 24 bnr. 22 i RADØY kommune

## Søknad om endret eller utvidet bruk av avkjørsel

[Veiledning Rettleiing](#)

Søknad innsendt dato: 23. nov 2018 12:03

### Opplysninger fra søker

Valgt språkform i søknadsskjema: **Bokmål**

Midlertidig søknad: **Ja**

Søknadstype: **Endret eller utvidet bruk av avkjørsel**

Opprettelse av ny grunneiendom: **Nei**

Formål i samsvar med arealformål i kommuneplan: **Nei**

Søkers kommentar til arealformål: **Tiltaket er omfattet av Områdeplan for Bø skule og barnehage, plan-id: 12602017000900. Vedtatt 18.10.2018. Arealformål er offentlig formål – barnehage.**

### Veg

Veg: **FV 409, Radøyvegen**

Ca vegreferanse: **1200 Fv409 hp2 m10013**

### Eiendom og bygninger

Kommune: **1260 – RADØY**

Matrikelnr: **24/22**

Adresse:

Postnr- og sted:

Areal (m2): **27738.1**

Etablert: **1902-05-14**

Bruksenheter: **0**

Bygningstype	Bygningsstatus	Næringsgruppe	Bygningsendring
183 – Naust båthus sjøbu	Tatt i bruk	Annet som ikke er næring	
183 – Naust båthus sjøbu	Tatt i bruk		

249 – Annen landbruksbygning	Tatt i bruk		
181 – Garasjeuthus anneks til bolig	Tatt i bruk	Annet som ikke er næring	

## Planregisterstatus

Kommuneplan: **Omfattes av kommuneplan (fullstendige plandata med hoveddokumenter)**

Reguleringsplan: **Omfattes av reguleringsplan (fullstendige plandata med hoveddokumenter)**

## Kommuneplan – areal

### Kommuneplan

Kommuneplan: **Finnes – Ja**

### KpOmråde

Plannavn: **Kommuneplan Radøy 2011–2023**

Planidentifikasjon: **2008000300**

Planstatus: **3 – Endelig vedtatt arealplan**

Plantype: **20 – Kommuneplanens arealdel**

Ikrafttredelsesdato: **2011–09–29**

Kopidato: **2016–10–27**

Oppdateringsdato: **2018–05–30**

[Lenke til plan](#)

### KpArealformålOmråde

Arealbrukstatus: **1 – Nåværende**

Arealformål: **1110 – Boligbebyggelse**

Beskrivelse:

Områdenavn:

### Kommunedelplan

Kommunedelplan: **Finnes – Nei**

## Reguleringsplan

## Eiendom

Regulert: Ja

## RpOmråde

Plannavn: **Bø- Nordbø**

PlanID: 12602012000900

Planstatus: **3 – Endelig vedtatt arealplan**

Planbestemmelse: **1 – Med bestemmelser som egen tekst**

Plantype: **30 – Eldre reguleringsplan**

Ikrafttredelsesdato: **1994-12-08**

Kopidato: **1994-12-08**

Oppdateringsdato: **2017-06-01**

[Lenke til plan](#)

Forslagsstillertype:

Vertikalnivå: **2 – På grunnen/vannoverflate**

## Veg

Regulert: Ja

## RpOmråde

Plannavn: **Bø- Nordbø**

PlanID: 12602012000900

Planstatus: **3 – Endelig vedtatt arealplan**

Planbestemmelse: **1 – Med bestemmelser som egen tekst**

Plantype: **30 – Eldre reguleringsplan**

Ikrafttredelsesdato: **1994-12-08**

Kopidato: **1994-12-08**

Oppdateringsdato: **2017-06-01**

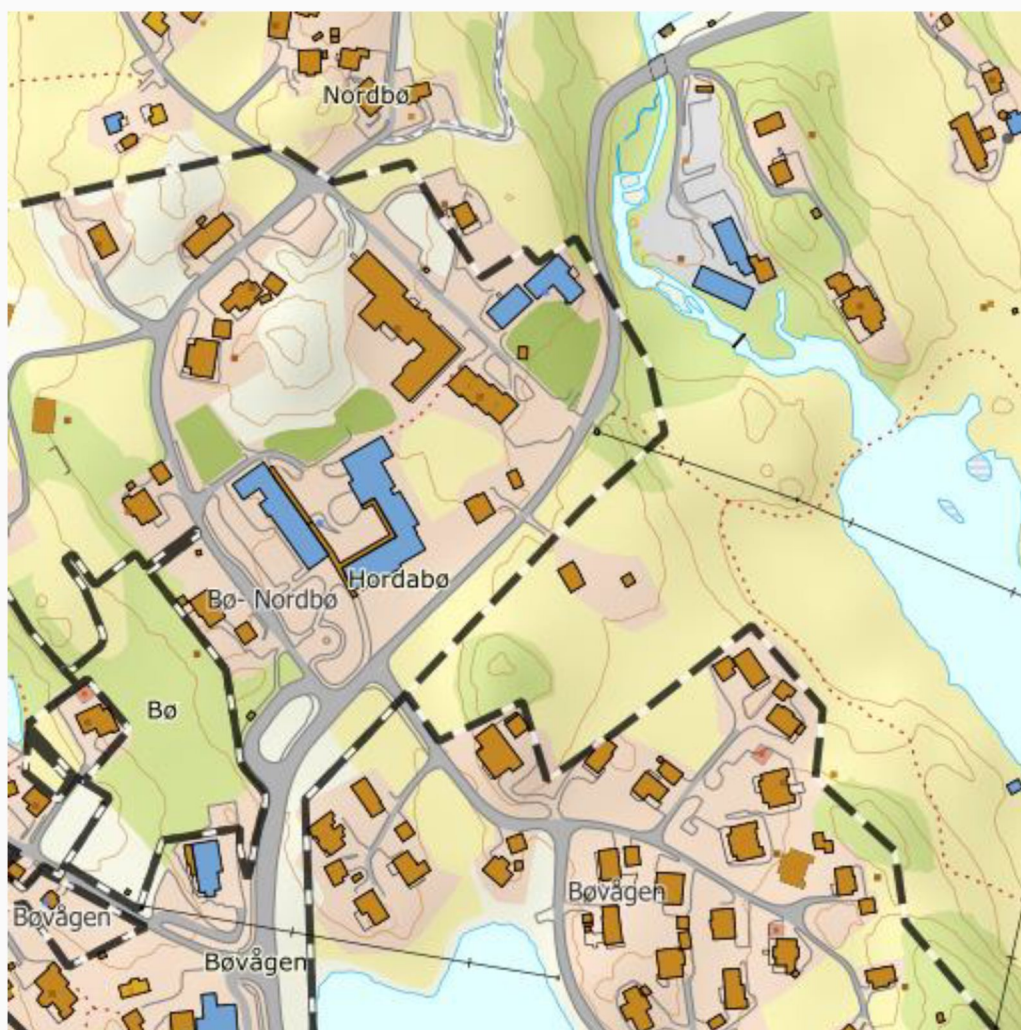
[Lenke til plan](#)

Forslagsstillertype:

Vertikalnivå: **2 – På grunnen/vannoverflate**

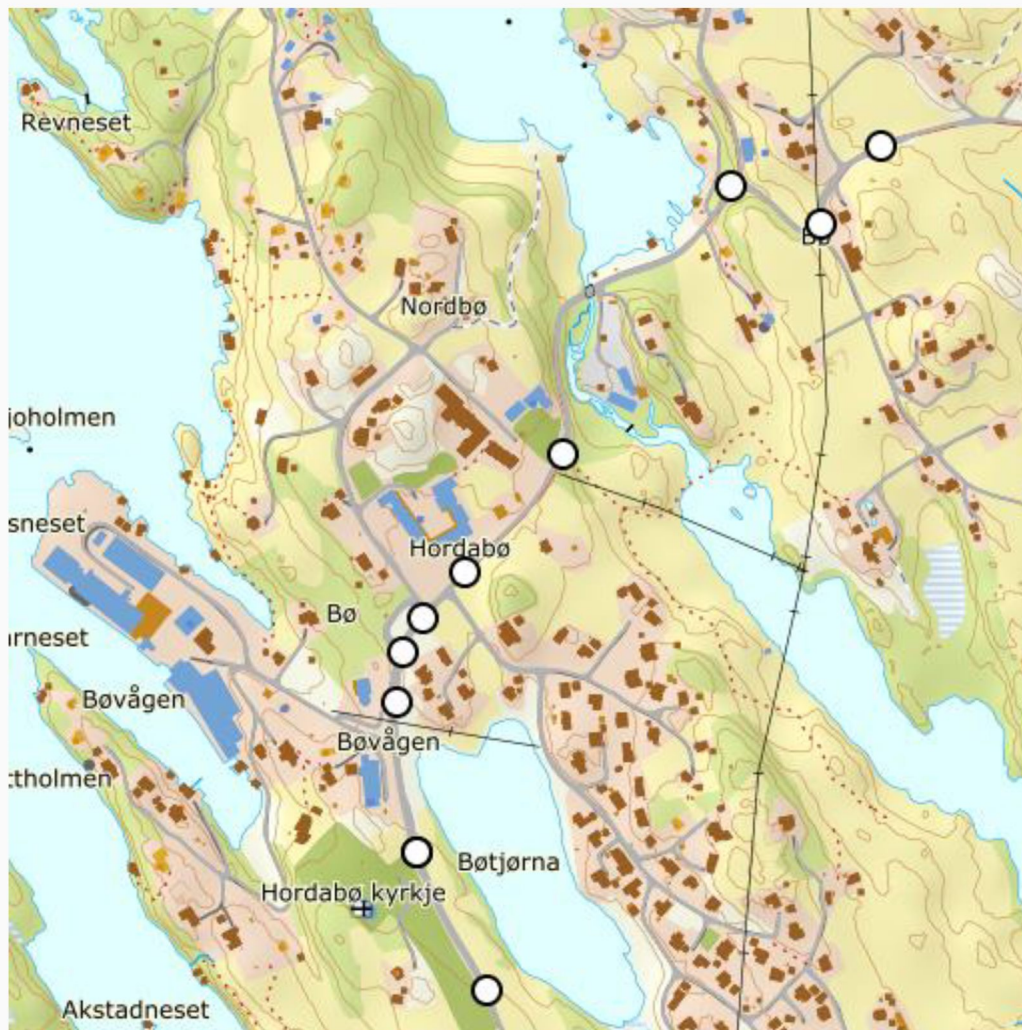
**Stedlige forhold**

## Reguleringsplaner (500m x 500m)



[Lenke til plankart](#)

NVDB - ulykker (1000m x 1000m)



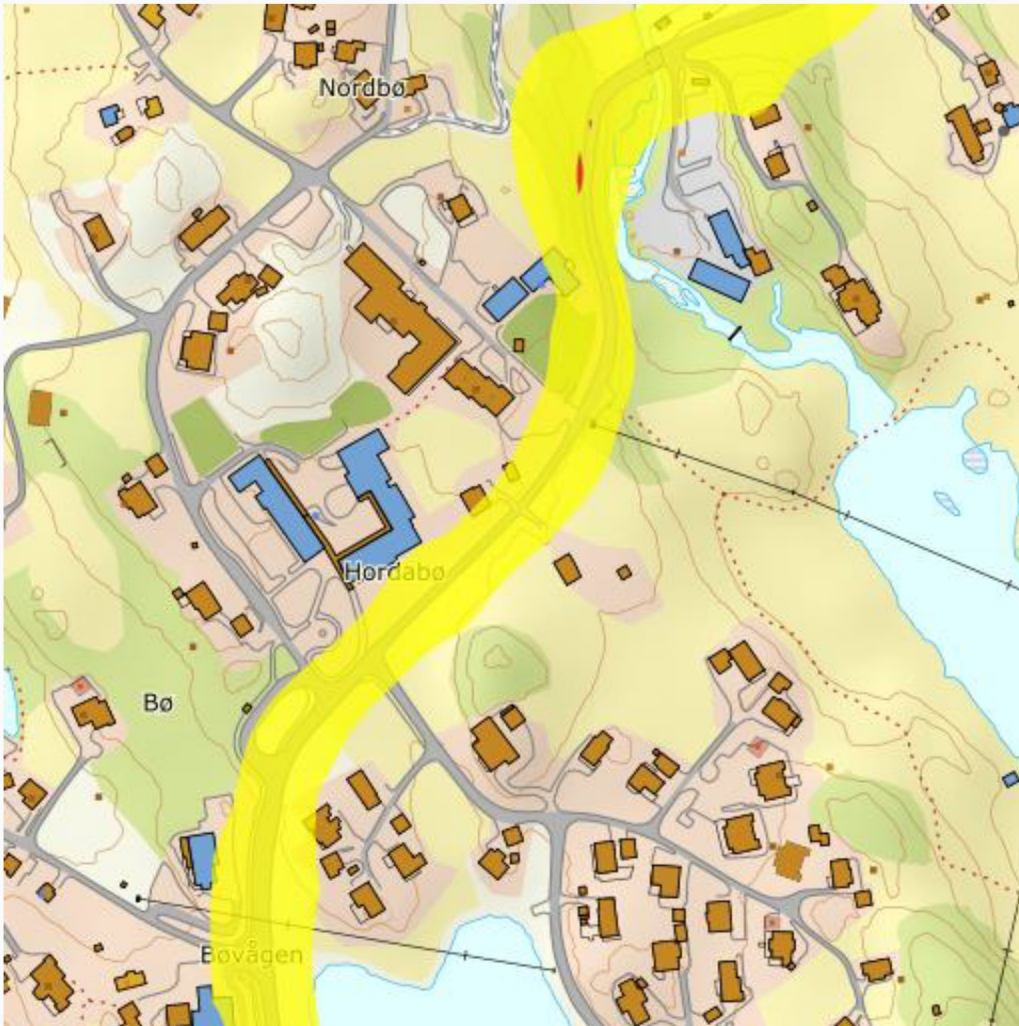
[Kartlenke trafikkulykker](#)

Geonorge - Ortofoto (500m x 500m)



[Lenke til ortofoto](#)

Støyvarselskart (T-1442) (500m x 500m)



[Lenke til støykart](#)

[Lenke til Google Maps](#)

## Trafikkdata

Fartsgrense: 30 km/t

Gyldig fra dato: 2016-02-24

[Kartlenke fartsgrense](#)

Årsdøgnsrafikk: 1000

Andel lange kjøretøy: 5

Gjelder for år: 2017

[Kartlenke årsdøgnsrafikk](#)

## Søker

Navn: THOR SCHØNNING

E-post: [ts@forumarkitekter.no](mailto:ts@forumarkitekter.no)

Mobil: **40246308**

Adresse: **ØYJORDSBOTN 1**

Postnr- og sted: **5038 BERGEN**

## Tiltakshaver

Navn: **RADØY KOMMUNE**

Organisasjonsnummer: **954748634**

Adresse: **Radøyvegen 1690**

Postnr- og sted: **5936 MANGER**

Kontaktperson: **Einar Færø**

E-post: **einar.faero@radoy.kommune.no**

Mobil: **99098153**

## Begrunnelse fra søker

Se vedlegg