

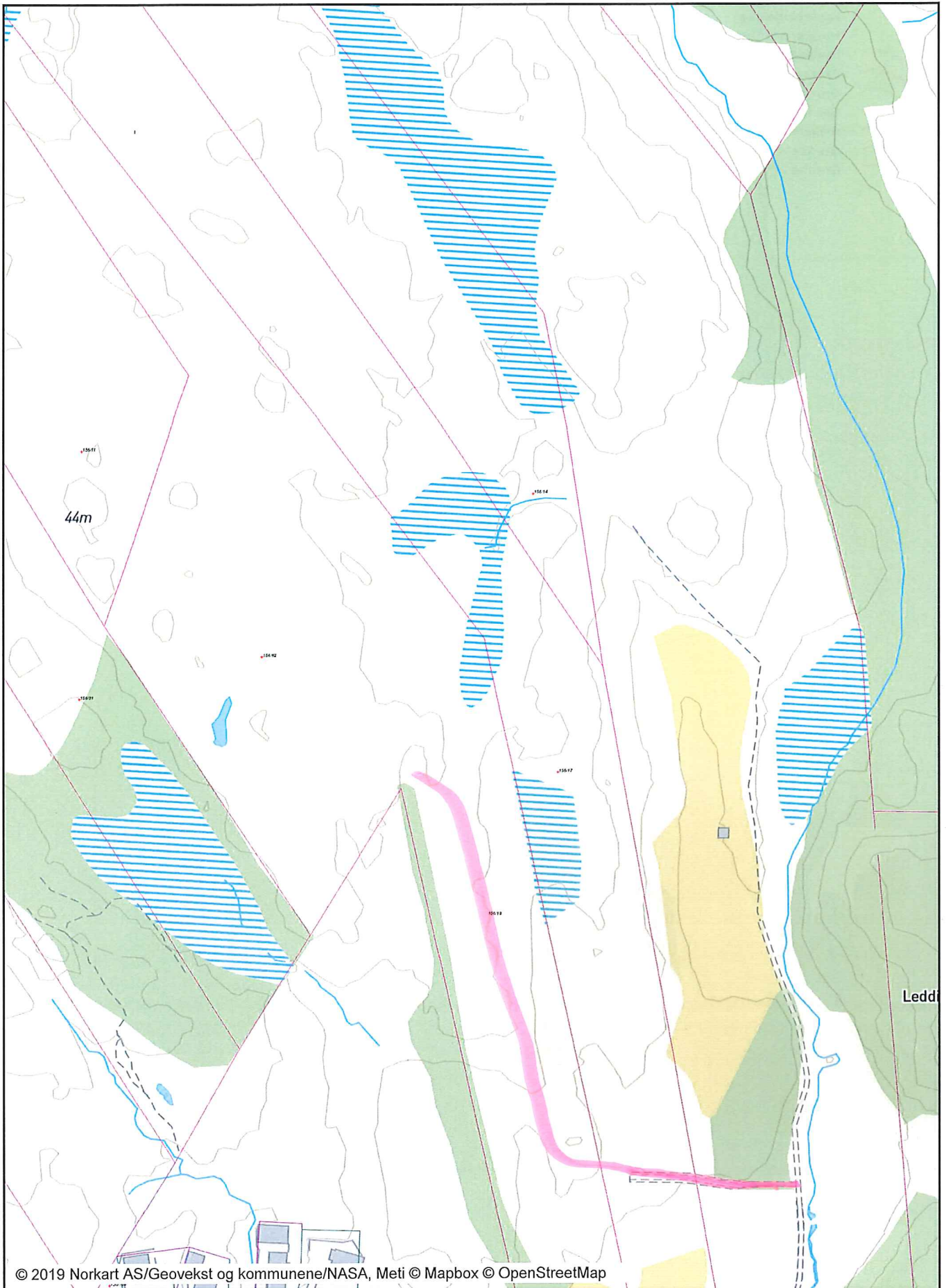


Utskrift fra Norkart AS kartklient

Dato: 19.02.2019

Målestokk: 1:2500








Koordinatsystem: UTM 32N

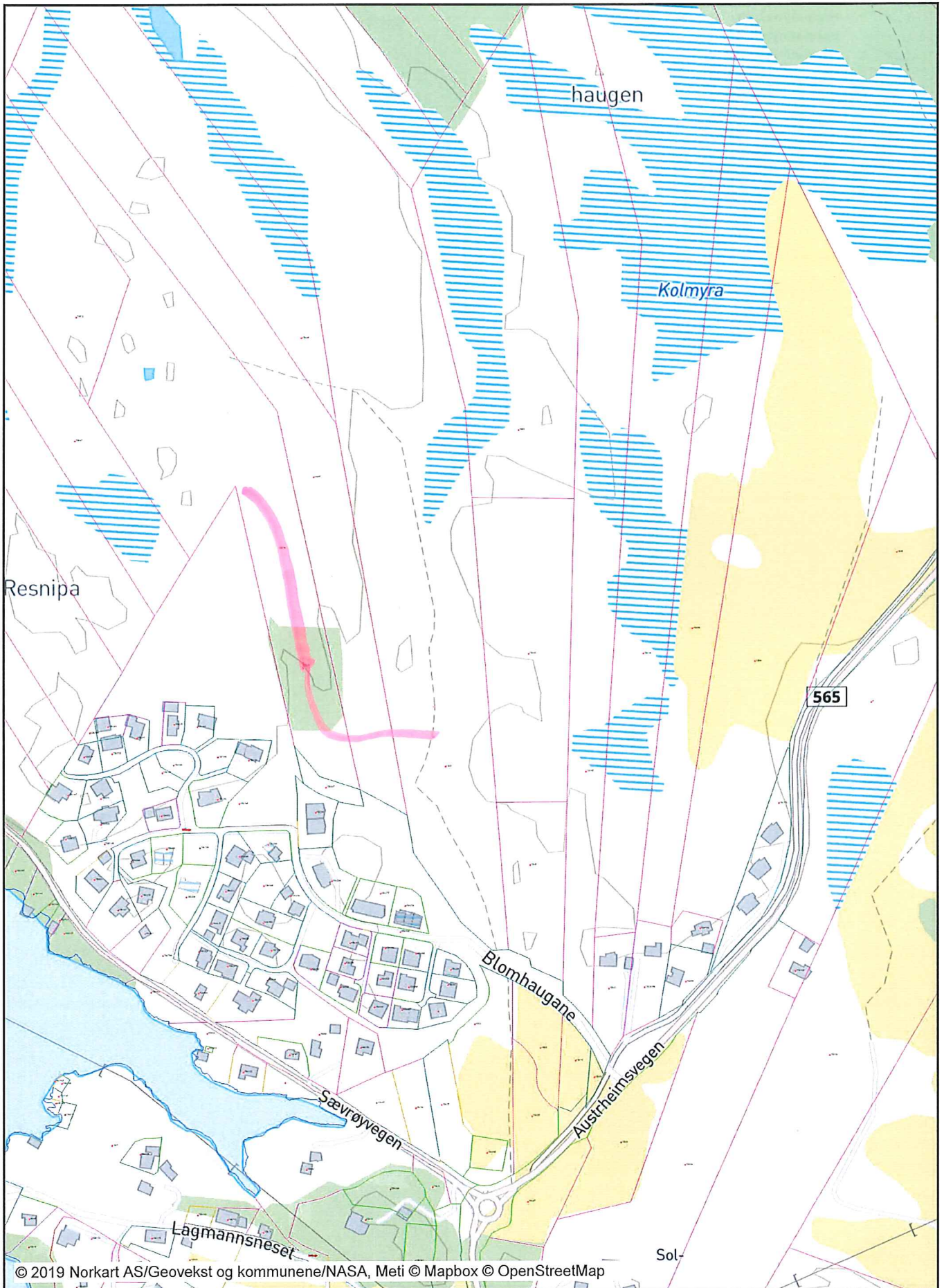


 Nipevegen

Tegnforklaring

Matrikkelkart











-  Grunneiendom
-  Hjelpelinje veg
-  Hjelpelinje fiktiv
-  Hjelpelinje vannkart
-  Skissenyaktighet (metode 80 / 81 / 82)
-  Grense ≤ 10 cm
-  Grense ≤ 30 cm
-  Grense < 200 cm
-  Grense < 500 cm
-  Grense ≥ 500 cm



 Nipevegen

Tegnforklaring

Matrikkelkart

	Grunneiendom
	Hjelpelinje veg
	Hjelpelinje fiktiv
	Hjelpelinje vannkart
	Skissenyaktighet (metode 80 / 81 / 82)
	Grense ≤ 10 cm
	Grense ≤ 30 cm
	Grense < 200 cm
	Grense < 500 cm
	Grense ≥ 500 cm