

Blå stiplet linje er gammelt/eksisterende gjerde. Rød fast linje er nytt gjerde.



Målestokk 1 : 12500 ved A3 utskrift
Utskriftsdato: 07.06.2016

GRUNNEIENDOM 1263-127/121



NIBIO
NORSK INSTITUTT FOR
BIOØKONOMI

Markslag (AR5) 13 klasser

TEGNFORKLARING

- Fulldyrka jord
- Overflatedyrka jord
- Innmarksbeite
- Skog av særhøg bonitet
- Skog av høg bonitet
- Skog av middels bonitet
- Skog av lav bonitet
- Uproduktiv skog
- Myr
- Åpen jorddekt fastmark
- Åpen grunnlendt fastmark
- Bebyggd, samf, vann, bre
- Ikke klassifisert
- Sum:**

AREALTALL (DEKAR)

0.0	
0.0	
0.0	0.0
0.0	
0.0	
0.0	
0.0	
0.0	0.0
13.4	
0.0	
57.0	70.4
38.5	
0.0	38.5
108.9	108.9

Kartet viser en presentasjon av valgt type gårdskart for valgt eiendom. I tillegg vises bakgrunnskart for gjenkjennelse. Arealstatistikken viser arealer i dekar for alle teiger på eiendommen. Det kan forekomme avrundingsforskjeller i arealtallene.

Ajourføringsbehov meldes til kommunen.

— Arealressursgrenser


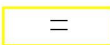

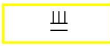





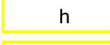












□ Eiendomsgrenser

Tegnforklaring arealstatistikk




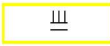







Eiendomsgrenser

Beskrivelse	Fargekode
Grense	
Uregistrert jordsameie	
Uavklart eierforhold	
Tvisteteig	

AR5 - 13 klasser

Beskrivelse	Fargekode	Symbol
Fulldyrka jord		
Overflatedyrka jord		
Innmarksbeite		
Skog, særs høg bonitet		
Skog, høg bonitet		
Skog, middels bonitet		
Skog, lav bonitet		
Uproduktiv skog		
Myr		
Jorddekt fastmark		
Skrinn fastmark		
Bebyggd, samf, vann, bre		
Ikke klassifisert		

AR5 - 7 klasser

Beskrivelse	Fargekode	Symbol
Fulldyrka jord		
Overflatedyrka jord		
Innmarksbeite		
Produktiv skog		
Bebyggd, samf, vann, bre		
Annet markslag		
Ikke klassifisert		

Erosjonsrisiko

Beskrivelse	Fargekode
Liten erosjonsrisiko	
Middels erosjonsrisiko	
Stor erosjonsrisiko	
Svært stor erosjonsrisiko	
Ikke kartlagt	



Jordressurser

Beskrivelse	Fargekode
Ingen begrensninger	
Små begrensninger	
Moderate begrensninger	
Store begrensninger	
Ikke kartlagt	

Endring markslag (AR5)

Beskrivelse	Fargekode
Til jordbruksareal	
Fra jordbruksareal	
Endringer innen jordbruksareal	
Andre endringer	
Ingen endringer	

Helling jordbruksareal

Beskrivelse	Fargekode
Større enn 1:3	
Mellom 1:5 og 1:3	
Mindre helling, samt andre areal	

Grenser for arealressurser

På kart	
På flybilde	

Arealstatistikk for grunneiendom 1263-127/121/0 og eiendommer lagt til

Markslag (AR5) 13 klasser

Landbruksregisteret (Statens landbruksforvaltning):

Del av landbrukseiendom: NEI

Hovednummer: -

Matrikkelen (Kartverket)

Registrert: 1 av 1 grunneiendommer

Arealstatistikk (dekar):

Matrikkelnummer	Antall teiger	Fulldyrka jord	Overflate- dyrka jord	Innmarks- beite	Skog sær- høy bonitet	Skog høy bonitet	Skog middels bonitet	Skog lav bonitet	Uproduk- tiv skog	Myr	Jorddekt fastmark	Skrinn fastmark	Bebyg- d, samf., vann, bre	Ikke klassifisert	Sum grunneiend- om
1263-127/121/0 Grunneiendom															
127/121	1	0.0	0.0	0.0	0.0	0.0	0.0	0.0	0.0	13.4	0.0	57.0	38.5	0.0	109.0
Sum dekar	1	0.0	0.0	0.0	0.0	0.0	0.0	0.0	0.0	13.4	0.0	57.0	38.5	0.0	109.0

Tabellen "Arealstatistikk" viser arealtall for teiger som har klart definert eier (M eller F).

Andre arealer tilknyttet eiendommen? Nei

Eiendom lagt til (dekar):

Matrikkelnummer	Antall teiger	Fulldyrka jord	Overflate- dyrka jord	Innmarks- beite	Skog sær- høy bonitet	Skog høy bonitet	Skog middels bonitet	Skog lav bonitet	Uproduk- tiv skog	Myr	Jorddekt fastmark	Skrinn fastmark	Bebyg- d, samf., vann, bre	Ikke klassifisert	Sum grunneiend- om
1263-127/122/0 Grunneiendom															
127/122	1	0.0	0.0	0.0	0.0	8.0	0.0	0.0	0.0	124.6	8.9	241.0	60.8	0.0	443.3
Sum dekar	1	0.0	0.0	0.0	0.0	8.0	0.0	0.0	0.0	124.6	8.9	241.0	60.8	0.0	443.3
1263-127/18/0 Grunneiendom															
127/18	92	0.0	0.0	0.0	0.0	0.0	0.0	6.2	16.2	0.0	23.4	14.4	186.0	0.0	246.1

Sum dekar	92	0.0	0.0	0.0	0.0	0.0	0.0	0.0	6.2	16.2	0.0	23.4	14.4	186.0	0.0	246.1
1263-127/74/0 Grunneiendom																
127/74	2	0.0	0.0	0.0	0.0	0.0	0.0	0.0	0.0	0.0	39.1	61.3	38.7	164.1	0.0	303.2
Sum dekar	2	0.0	0.0	0.0	0.0	0.0	0.0	0.0	0.0	0.0	39.1	61.3	38.7	164.1	0.0	303.2
1263-127/96/0 Grunneiendom																
127/96	6	0.0	0.0	0.0	0.0	85.0	3.0	0.0	0.0	34.3	55.4	46.3	453.2	0.0	677.2	
Sum dekar	6	0.0	0.0	0.0	0.0	85.0	3.0	0.0	0.0	34.3	55.4	46.3	453.2	0.0	677.2	
1263-127/97/0 Grunneiendom																
127/97	3	0.0	0.0	0.0	0.0	0.0	0.0	0.0	0.0	15.2	0.0	9.4	3.5	978.4	0.0	1006.4
Sum dekar	3	0.0	0.0	0.0	0.0	0.0	0.0	0.0	0.0	15.2	0.0	9.4	3.5	978.4	0.0	1006.4
1263-127/98/0 Grunneiendom																
127/98	6	0.0	0.0	0.0	0.0	0.0	0.1	0.0	0.0	22.0	0.0	80.0	127.2	0.0	229.4	
Sum dekar	6	0.0	0.0	0.0	0.0	0.0	0.1	0.0	0.0	22.0	0.0	80.0	127.2	0.0	229.4	
1264-128/76/0 Landbrukseiendom																
128/76	4	5.3	0.0	25.2	9.9	68.0	3.3	0.0	13.7	175.0	115.6	193.6	177.5	0.0	787.2	
Sum dekar	4	5.3	0.0	25.2	9.9	68.0	3.3	0.0	13.7	175.0	115.6	193.6	177.5	0.0	787.2	

Tabellen "Eiendom lagt til" viser arealtall for eiendom lagt til grunneiendommen og som har klart definert eier. Eiendommene er sortert etter matrikkelnummer i stigende rekkefølge.

Andre tilknyttede arealer lagt til? Nei

Total:

Type	Antall teiger	Fulldyrka jord	Overflate-dyrka jord	Innmarks-beite	Skog, særshøy bonitet	Skog, høy bonitet	Skog, middels bonitet	Skog, lav bonitet	Uproduktiv skog	Myr	Jorddekt fastmark	Skrinn fastmark	Bebygd, samf., vann, bre	Ikke klassifisert	Sum grunn-eiendom
Jordregister og eiendom lagt til	115	5.3	0.0	25.2	9.9	161.0	6.4	6.2	45.1	408.4	274.0	674.5	2185.7	0.0	3801.8
Sum dekar	115	5.3	0.0	25.2	9.9	161.0	6.4	6.2	45.1	408.4	274.0	674.5	2185.7	0.0	3801.8

Vi gjør oppmerksom på at totalsummene i nederste linje i tabellen "Total" vil kunne være misvisende. Det gjelder i tilfeller hvor en og samme teig er knyttet til to eller flere av de valgte eiendommene (f.eks. Fx og S-teiger). Samme areal vil i så fall være inkludert i totalarealet for flere av de aktuelle eiendommene, og totalsummen for alle eiendommer som er lagt til vil dermed bli for stor.

Meldinger:

Matrikelnummer	Teignummer	Informasjon
		Representasjonspunkt for driftssenteret er ikke gyldig. Ta kontakt med kommunens landbrukskontor for mer informasjon.

For mer informasjon om eierforholdene, se arealstatistikk på teignivå.

Uavklart eierforhold: Teiger som i matrikkelen har flere matrikkelenheter og ulike eiere (Fx).

Uregistrert jordsameie: Teiger som i matrikkelen er kodet som uregistrert jordsameie (S og Sx).

Twisteteig: Teiger som i matrikkelen er kodet som tvist/omtvistet (T).