

TOTALT 8 SIDER
+ FRAMSIDE

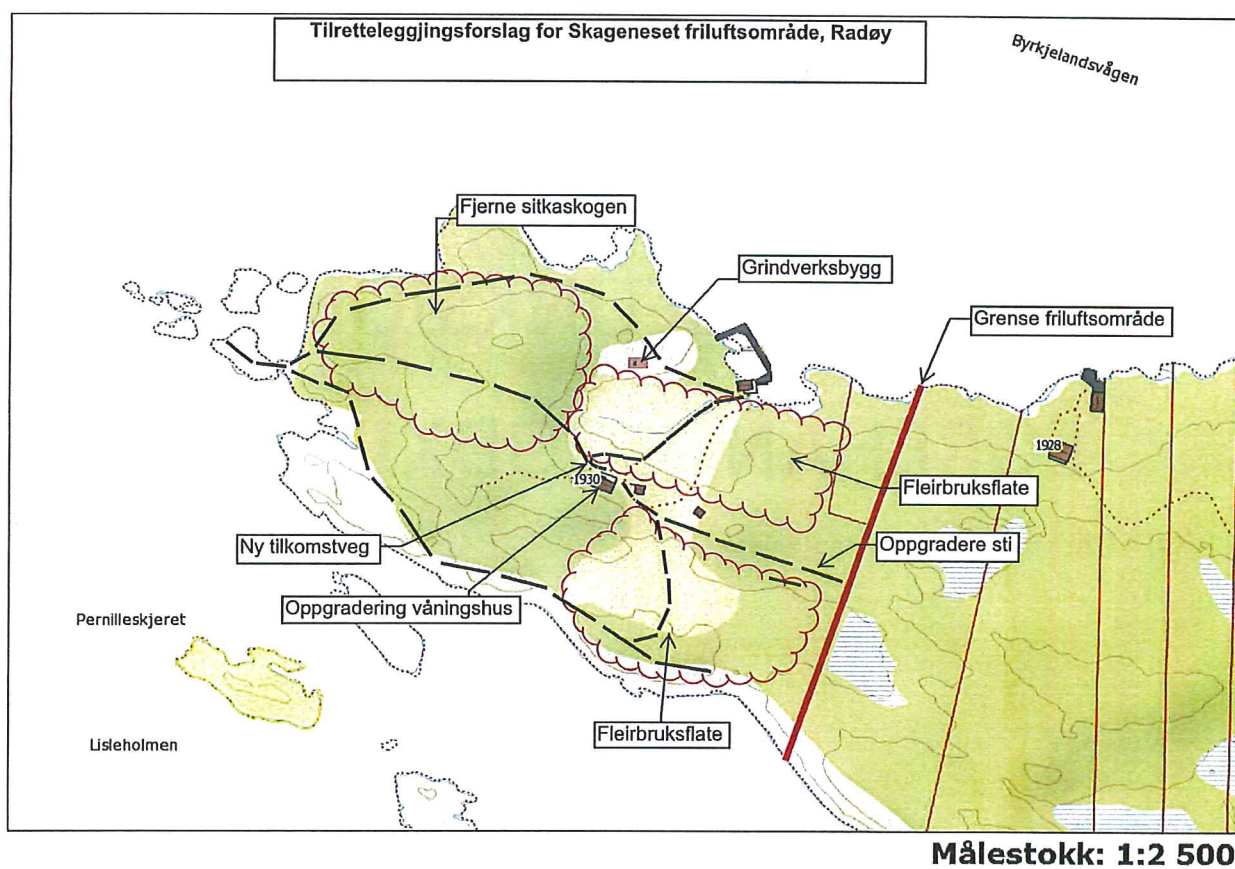
VEDLEGG TIL
SØKNAD OM
IDRETTSFUNKSJONELL
FØREHANDSGODKJENNING

Anleggsnamn:

Skageneset - fleirbruksflate

BADBY KOMMUNE
Bente Klemm K
Mar. 55-34 50 00
10/11 -16

VEDLEGG 1 - FULLSTENDIG TEIKNINGSGRUNNLAG (3 sider)

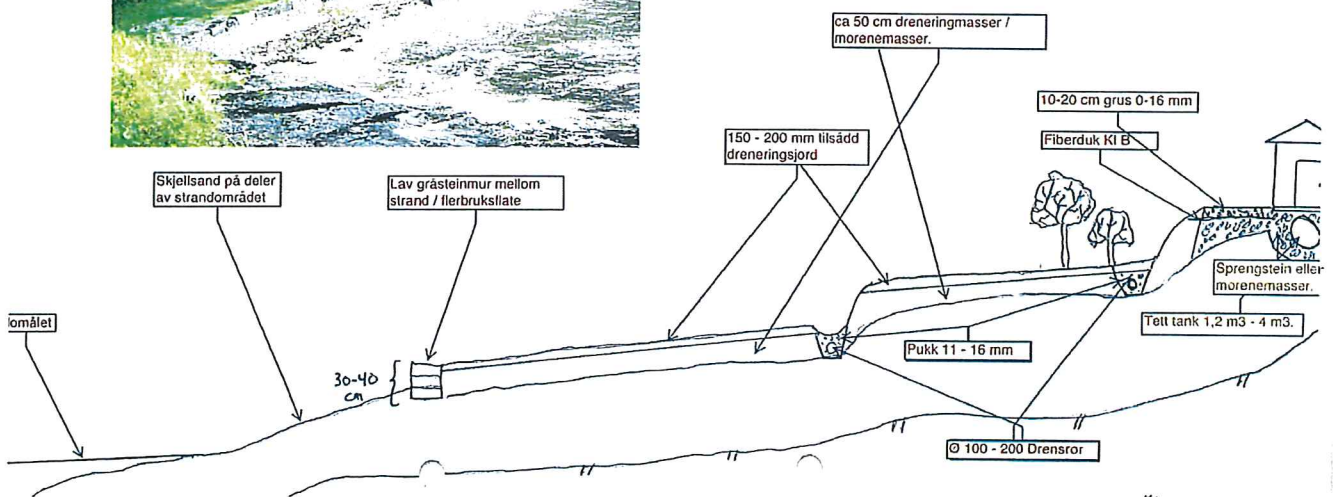


Side 1 av 3



HELLEBAKKEN 45
5039 BERGEN
TELEFON: 55 39 29 50
FAKS: 55 39 29 59
E-POST: FIRMAPOST@BOF.NO
NETTSIDER: WWW.BOF.NO

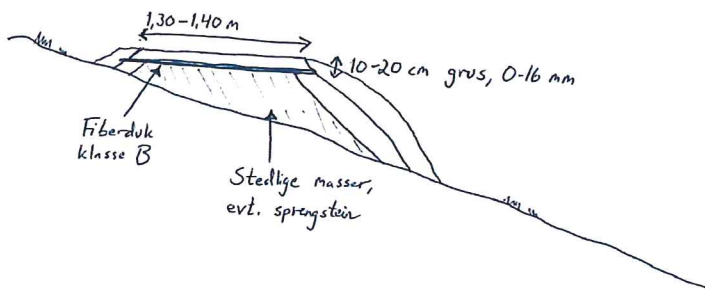
Prinsippskisse for oppbygging av flerbruksflate i ett friområde.



S. 2 av 3

BADSV KOMMUNE
Tlf. nr. 56 34 90 00

TVERRPROFIL GONGVEG
- M 1:100



VEDLEGG 2 - UNIVERSELL UTFORMING

VEDLEGG 3 - SKILDING/UTGREIING AV/FØR ARKITEKTUR OG ESTETIKK
OG MILJØTILHØVE**VEDLEGG 2 og 3**

Vedlegg 2 – Universell utforming

Fleirbruksflata vert universelt utforma så godt som råd er ut frå stadlege forhold. Ein skal kunne nytte rullestol på gongvegar (-stiar) rundt og mellom våningshus, grillhus og kai, samt fleirbruksflate (der kvar hellinga ikkje er for stor).

Vedlegg 3 – Skildring / utgreiing av / for arkitektur og estetikk og miljøtilhøve

Arkitektur - styring:

- er det utarbeidet arkitektoniske mål for prosjektet? **Nei**
- er arkitekt, landskapsarkitekt og/eller interiørarkitekt engasjert? **Nei**
- er det utarbeidet oppfølgingssystem for arkitektur-målene? **Nei**

Estetikk og arkitektur:

- er anleggets arkitektur i harmoni med omgivelsene og tilpasset stedets byggeskikk? **Ja**
- er bygget plassert i en overordnet planmessig sammenheng? **Ikkje bygg**
- utgjør anlegget og de tilgrensende uteområder en funksjonell enhet? **Ja**

Materialvalg:

- er livsløpsanalyser lagt til grunn for valg av materialer? **Ja**
- er materialbruken i samsvar med lokale byggetradisjoner? **Ja**

Areal:

- er det utarbeidet bygge- og romprogram? **Nei**
- er det satt krav til brutto-/nettofaktor? **Nei**
- er det lagt opp til sambruk eller andre fleksible løsninger? **Ja**

Miljøstyring:

- er det utarbeidet miljømål for prosjektet? **Nei**
- er det utarbeidet konkrete tiltak på miljøsidan? **Ja**
- er det utarbeidet oppfølgingssystem for miljømålene? **Ja**

Materialvalg:

- er livsløpsanalyser eller analyse av miljøpåvirkning lagt til grunn for valg av materialer? **Ja**
- er GRIP veilederen, miljøriktig prosjektering eller andre tilsvarende veiledere lagt til grunn for planleggingen? **Nei**
- er det stilt krav om miljødeklarasjon for materialene/produktene? **Nei**

Energi:

- varmekilder, er det fornybar energi? **Nei**
- energifleksibilitet og effektivitet, er det benyttet vannbåren varme? **Nei**
- er sentral driftskontroll tenkt etablert? **Nei**
- er det tenkt benyttet økt isolasjon i forhold til forskriftene? **Nei**

Avfall:

- ved ombygging; er det stilt krav om miljøsanering? **Nei**
- er det stilt krav til leverandører om avfallsreduksjoner? **Nei**
- er det lagt opp til kildesortering og gjenvinning på byggeplassen? **Nei**
- er det laget en avfallsplan for byggefasen? **Nei**

Transport:

- er det god kollektiv transport til anlegget? **Nei**
- er det lagt sykkelsti eller gangsti til anlegget? **Ja**

Naturinngrep:

- er det engasjert landskapsarkitekt? **Nei**
- vil anlegget påvirke miljøet/omgivelsene eller grunnvannet? **Nei**
- er hensynet til biologisk mangfold ivaretatt? **Ja**

VEDLEGG 4 - OPPLYSNINGAR OM ANLEGGETS Plass I KOMMUNAL
PLAN FOR IDRETT OG FYSISK AKTIVITET

VEDLEGG 5 - BEHOVSOPPGÅVE

VEDLEGG 4 og 5

Vedlegg 4 – Opplysningar om anleggets plass i kommunal plan for idrett og fysisk aktivitet

Henta frå heimesida til Radøy kommune – <http://www.radoy.kommune.no/andre-planar.323223.nn.html>

Andre planar

På denne sida vil de finna oversikt over kommunedelplanar og temaplanar. Sida er under oppbygging, og er dermed ikkje komplett.

Publisert 27. mai 2014 av [Bente Kopperdal Hervik](#)

Kommunedelplan for idrett, friluftsliv og nærmiljø (under arbeid)

Vedlegg 5 – Behovsoppgåve

Kartlegging av behov er ikkje utført. BOF vurderer det slik at det er eit stort behov for opprusting av heile Skageneset friluftsområde. Ei slik opprusting vil gje eit heilskapleg friluftslivstilbod til innbyggjarane i Radøy kommune.

VEDLEGG 7 - FORELØPIG PLAN FOR FINANSIERING OG DRIFT

Plan for drift

Skageneset friluftsområde

Skageneset – fleirbruksflate, grindverksbygg og våningshus

1. Behov og bruksplan for anlegget

Skageneset er eit mykje nytta kystledhus- og turområde i Radøy kommune.

I samarbeid med kommunen og lokale lag er Friluftsrådet ansvarleg for drift av friluftsområdet med tilhøyrande installasjonar.

Arbeidet vert lagd inn som del av administrasjons –og driftsavdelingas ordinære tilretteleggjings- og driftsoppgåver.

2. Driftsansvar

Ni fast heiltidsansatte i Friluftsrådet arbeider med drift av 230 friluftsområder i kommunar i Bergen og omland (totalt sytten). I tillegg har me oppsynsfolk på fleire av områda (sjå vedlegg).

Anlegget er eitt av Friluftsrådets 230 sikra friluftsområde.

3. Driftsbudsjett for anlegget

Sjå kopi av årsrekneskap for 2014 og budsjett for 2015, i siste årsmelding.

4. Kapitalkostnader:

Friluftsrådets finansieringsdel vert dekkja av eigen arbeidskraft og eigne midlar, sjå årsmelding og drifts- og investeringsrekneskap 2014.

Skageneset friluftsområde er eigd av Radøy kommune (Friluftsrådet eig ein liten parsell på omtrent 2 dekar), mens Bergen og Omland Friluftsråd driftar og forvaltar området i samarbeid med kommunen og lokalt oppsyn.

