












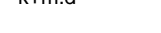


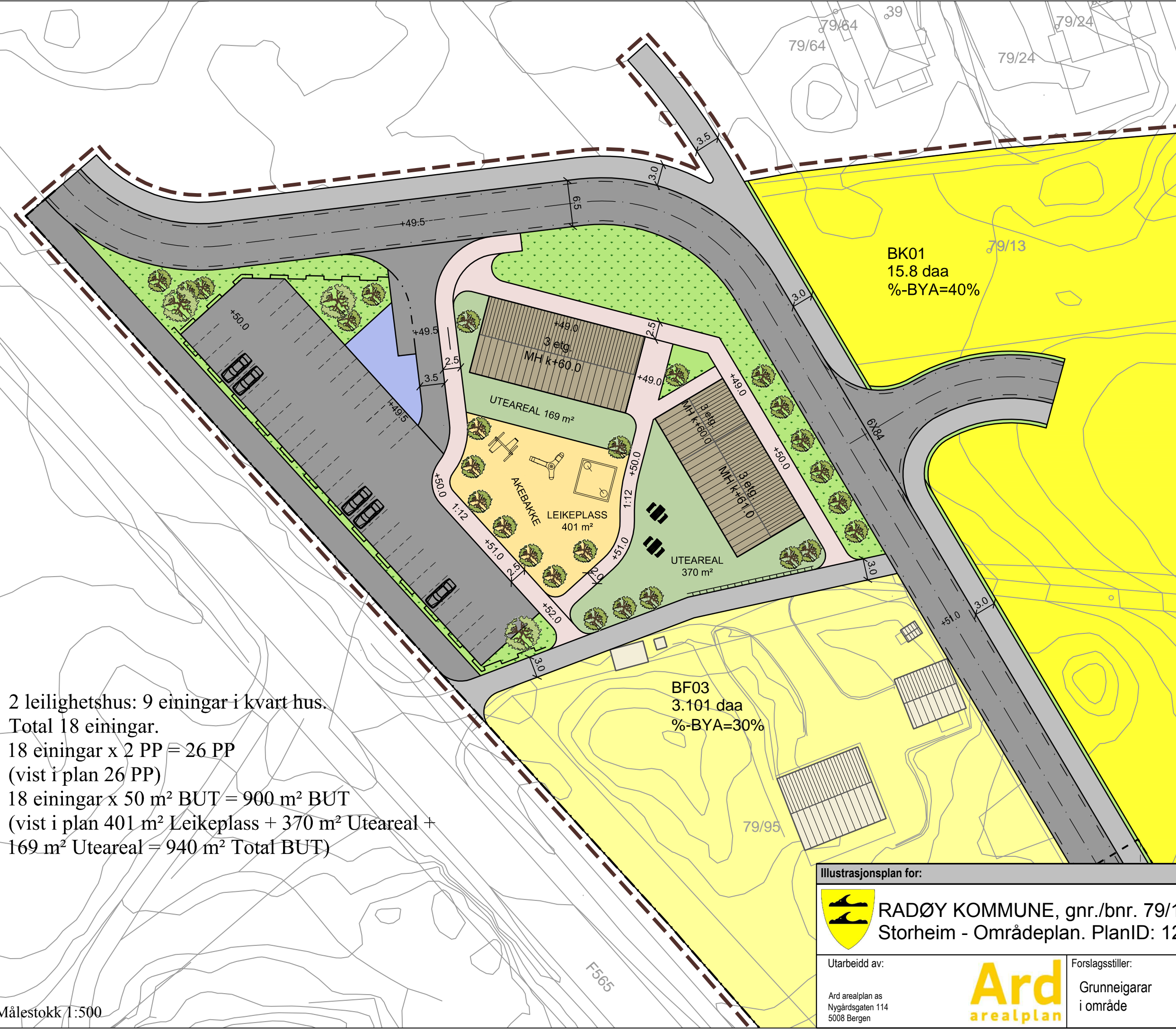


TEIKNFORKLARING

-  Planlagt leilighetshus
-  Eksisterende hus
-  Uteopphaldsareal
-  Grøntareal
-  Leikeplass
-  Kommunaltekniske anlegg
-  Fortau
-  Veg, parkeringsanlegg
-  Gangveg/tilkomst
-  Plangrense
-  Tomtegrense
-  Støttemur
-  Støyskjerm
-  Kotehøgd
-  Mønehøgd
-  Vegetasjon



BK01
15.8 daa
%-BYA=40%

BF03
3.101 daa
%-BYA=30%

2 leilighetshus: 9 einingar i kvart hus.
Total 18 einingar.
18 einingar x 2 PP = 26 PP
(vist i plan 26 PP)
18 einingar x 50 m² BUT = 900 m² BUT
(vist i plan 401 m² Leikeplass + 370 m² Uteareal +
169 m² Uteareal = 940 m² Total BUT)

Målestokk 1:500

Illustrasjonsplan for:

 **RADØY KOMMUNE**, gnr./bnr. 79/1, 5, 7, 80/1, 82/6, 8, 12, 93 m.fl.
Storheim - Områdeplan. PlanID: 1260 2011000200

Utarbeidd av:		Forslagsstiller:	Radøy kommune saksnummer	xx/xxx
Ard arealplan as Nygårdsgaten 114 5008 Bergen		Grunneigarar i område	Siste revisjonsdato plankart	26.01.2016