

SAKSBEHANDLER
Kjersti Randers

VÅR REF. 10/01187-3
Ark. P - Plansaker
271 Radøy kom. _ Ho

DERES REF.

INNVÅLGSTELEFON
+47 98 20 28 06
DERES DATO

VÅR DATO
13.7.2010

TELEFAX
+47 22 94 04 04
postmottak@ra.no
www.riksantikvaren.no



Hordaland fylkeskommune
Kulturminneavdelinga
Postboks 7900
5020 Bergen

HORDALAND FYLKESKOMMUNE	
Saknr. 200902642	Dok.nr. 19
15 JUL 2010	
Arkivnr. 714	Saksh. OYSSKA
Eksp.	
U.off.	

TILLATELSE TIL INNGREP I AUTOMATISK FREDETE KULTURMINNER, JF. KULTURMINNELOVEN § 8 FJERDE LEDD. FORSLAG TIL REGULERINGSPLAN FOR FV 406 OG 407, STORHEIMSTØ -VETÅS, 84/4 OG 85/1 M.FL. RADØY KOMMUNE, HORDALAND

Id 135347, 135356, 135360, 135402 og 135406

Vi viser til brev fra Hordaland fylkeskommune av 25.05.10 der man ber om Riksantikvarens uttalelse til forslag til reguleringsplan for Fv 406 og 407 Storheimstø -Vetås, Vetås Nordre og Haukeland Søre, 84/4 og 85/1 m.fl. i Radøy kommune. Det vises også til brev fra Bergen museum av 18.06.10, vedlagt forslag til budsjett og prosjektplan for gjennomføring av arkeologiske utgravninger.

Vi beklager å ha overskredet høringsfristen. Årsaken er ferieavvikling, noe som ble meddelt fylkeskommunen som har gitt oss tilbakemelding om at en ferdigbehandling i uke 28 ikke ville skape problemer for kommunen.

Innen reguleringsområdet er det registrert rester av et felt med kokegroper/ildsteder og 4 dyrkingslag, automatisk fredet i medhold av lov om kulturminner av 9. juni 1978 nr. 50 (kml) § 4 første ledd. Det ble også påvist et dyrkningslag like utenfor planområdet. I hht. kml § 8 fjerde ledd skal det, i forbindelse med behandlingen av reguleringsplan, tas stilling til om det kan gis tillatelse til inngrep i automatisk fredete kulturminner som blir berørt av planen. Riksantikvaren er rette myndighet til å fatte avgjørelse i slike saker, jf. forskrift om faglig ansvarsfordeling mv. etter kulturminneloven § 1 nr.1.

Planforslaget

Foreliggende forslag til reguleringsplan gjelder opprusting av veistrekningen mellom Storheimstø og Vetås med nødvendige veiutvidelser samt anlegg av gang-/sykkervei. Planforslaget er i konflikt med 5 påviste automatisk fredete kulturminner.

Kulturminner/kulturmiljø

Planområdet ble registrert av Hordaland fylkeskommune i 2009. Det ble påvist 4 dyrkingslag og et areal med kokegroper/ildsteder i konflikt med plantiltakene. Et dyrkingslag ble også påvist utenfor planområdet.

I nærområdet er det tidligere kjent dyrkningsspor fra bronsealder samt funn av en folkevandringstids leirkrukke, flintspiss og flere gjenstander fra steinbrukende tid.

Postadresse:

Riksantikvaren
Dronningens gate 13
Postboks 8196 Dep
0034 Oslo
Tlf. 22 94 04 00

Besøksadresser:

Distriktskontor Øst
Oslo
Dronningens gate 13

Distriktskontor Syd
Tønsberg
Nedre Langgate 30 D

Distriktskontor Vest
Bergen
Dreggsallmenningen 3

Distriktskontor Nord
Trondheim
Kjøpmannsgata 25

A:5799

Hordaland fylkeskommune bemerker

Funnene viser til aktivitet i området fra seinneolitikum til eldre jernalder. Lokaltetene ligger inntil eksisterende vei. Veiutvidelser og anlegg av gang-/sykkelveier vil komme i konflikt med disse. Fylkeskommunen vurderer den vitenskapelige verdien som viktigere enn opplevelsesverdien. Det er viktig å trygge/sikre de trafikale behov for både innbyggere og industrien i området. Dispensasjon anbefales.

Bergen museum bemerker

De påviste kulturspor viser dyrkning-/ bosetningsaktivitet i et langt tidsrom fra sen steinalder til merovingertid. Lokalt er jordbruksbosetningen både på Radøy og Nordhordland ganske sparsomt kjent. Arkeologiske undersøkelser i denne sammenheng mangler. En undersøkelse vil være av betydning for jordbrukshistorien i hele regionen. Det lange tidsspenn gjør det også mulig å gjennomføre diakrone sammenlignende analyser av generell betydning for forståelsen av kulturutviklingen på Vestlandet som et hele. Dispensasjon anbefales. Vilkår om utgravning bør settes.

Riksantikvarens merknader og vurdering av saken

Riksantikvaren har lite å tilføye ut over de vurderinger som er gjort fra fylkeskommunens og museets side. Kulturminnene er ikke synlige på markoverflaten. De ligger opp mot og inntil/innunder eksisterende vei og må vurderes som allerede desimert av veier, moderne jordbruksdrift m.m. Selv uten de planlagte veiutbedringer vil de ligge utsatt til for skader og ødeleggelse. Opplevelsesverdien for allmennheten slik de i dag ligger, er liten. Den vitenskapelige kildeverdien som kan framskaffes gjennom en faglig utgravning, kan imidlertid gi et viktig bidrag til jordbruks- og bosetningshistorien i Radøy, noe som igjen øker kunnskapen om tilsvarende for Vestlandet mer generelt.

Vi ser videre at forbedret trafiksikkerhet er et samfunnsmessig viktig tiltak for både myke og harde trafikanter. Veien i dag er smal og svingete med til dels tung trafikk.

Riksantikvaren finner av disse årsaker at reguleringsplan for Fv 406 og 407, Storheimstø - Vetås, kan godkjennes under forutsetning av at det først foretas en arkeologisk utgravning av de berørte kulturminnene før tiltak etter planen realiseres, jf. vedlagte kart stemplet Riksantikvaren og datert 13.07.10. I henhold til kml § 10 skal arkeologiske utgravninger bekostes av tiltakshaver.

Vedtak om omfang og kostnader av den arkeologiske utgravningen kan først skje etter at reguleringsplanen er endelig vedtatt. Vi gjør oppmerksom på at arkeologiske utgravninger normalt bare lar seg gjennomføre i sommerhalvåret, og at tiltakshaver i sin planlegging derfor må ta hensyn til dette.

Tiltakshaver må varsle Hordaland fylkeskommune i god tid før tiltak etter reguleringsplanen ønskes realisert. Riksantikvaren vil deretter fatte vedtak om omfang/kostnader av den arkeologiske utgravningen, et vedtak som vil kunne påklages i medhold av forvaltningsloven §§ 28 og 29.

I følge Bergen museums forslag til budsjett er en utgravning av angjeldende kulturminner beregnet å koste inntil kr 1 350 000,- (2010 kroner og satser). Riksantikvaren vil se nærmere på foreslått arbeidsomfang og kostnader før endelig vedtak fattes.

Vi ber om at følgende tekst tas inn i reguleringsplanens bestemmelser:


"Før iverksetting av tiltak i h.h.t. angjeldende reguleringsplan, skal det foretas arkeologiske utgravninger av de berørte automatisk fredete kulturminner i planområdet (1 kokegropfelt og 4 dyrkingshorisonter, id nr 135347, 135356, 135360, 135402 og 135406).

Det skal tas kontakt med Hordaland fylkeskommune i god tid før tiltaket skal gjennomføres slik at omfanget av den arkeologiske utgravningen kan fastsettes."

Dispensasjon fra den automatiske fredningen gjennom planvedtaket forutsetter at ovennevnte tekst innarbeides i reguleringsbestemmelsene. Riksantikvaren ber Hordaland fylkeskommune om å klargjøre dette i sin endelige uttalelse til Radøy kommune. Dersom kommunen klargjør at ovennevnte tekst *ikke* vil bli innarbeidet i reguleringsbestemmelsene, og fylkeskommunen ikke finner å ville reise innsigelse mot planen, må fylkeskommunen umiddelbart varsle Riksantikvaren om dette. Riksantikvaren vil i så fall normalt reise innsigelse mot planen.

Vi ber om at foreliggende uttalelse fra Riksantikvaren til fylkeskommunen i saken, vedlegges fylkeskommunens endelige uttalelse til kommunen.

Vennlig hilsen


Ingrid Smedstad (e.f.)
seksjonssjef

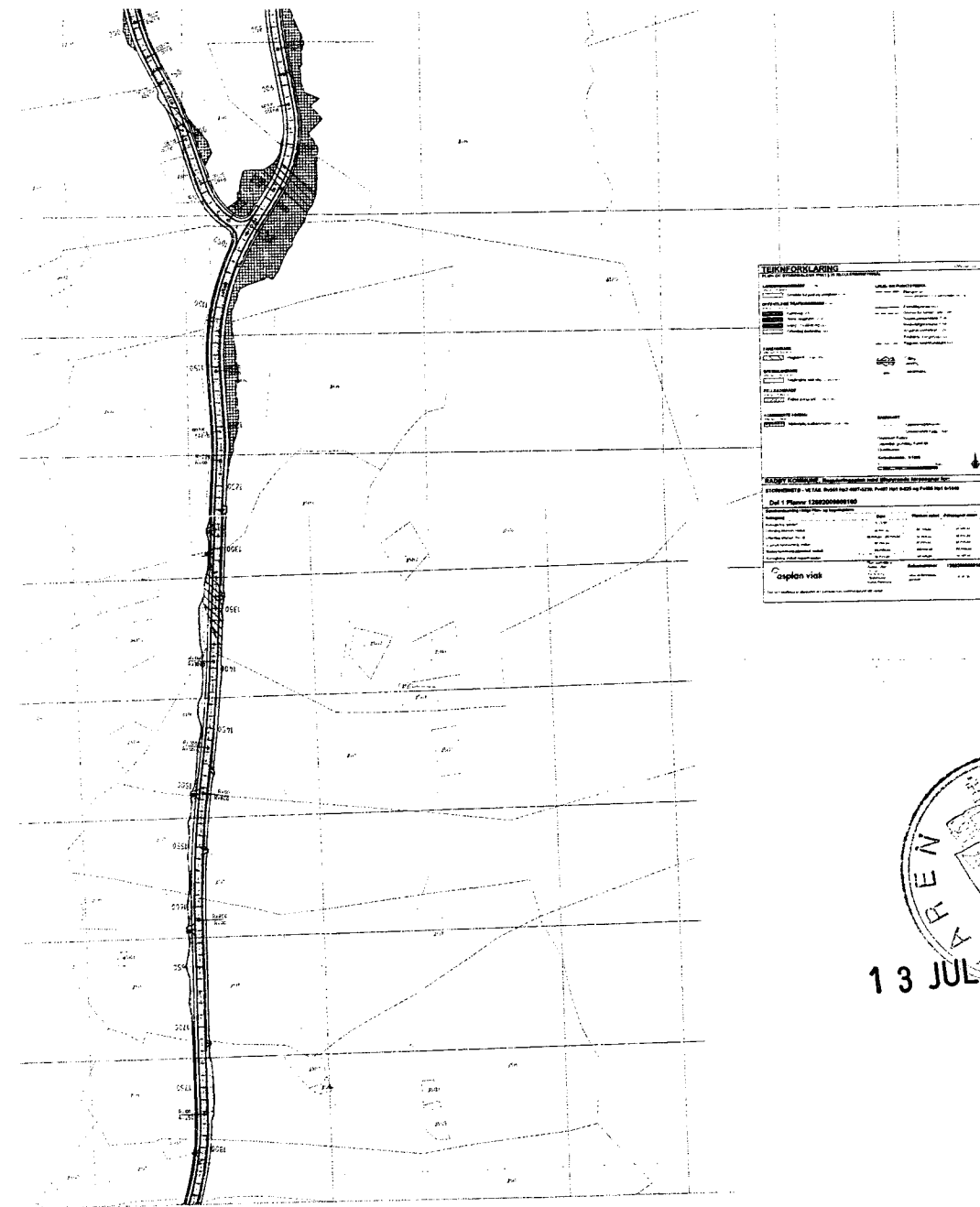

Kjersti Randers

Vedlegg:

Kart med funn avmerket og utsnitt av reguleringsplankart for strekning der funn er gjort

Kopi til:

Bergen Museum, SFYK, UiB, Postboks 7800, 5020 Bergen



TEKNISSKILDRING

Prosjekt: **Fv 406 og 407 Storheimstø - Vetås**

Dokument: **1353360**


Dato: **13 JUL 2010**

Oppgave: **Planarbeid**

Skala: **1:1000**

Forfatter: **Asplan viak**

Godkjent av: **[Signature]**



Oversiktskart Fv 406 og 407 Storheimstø - Vetås



**HORDALAND
FYLKESKOMMUNE**

Besøksadresse: Agnes Mowinckelsgate 5
 Postadresse: Postboks 7900 5020 Bergen
 Telefon: 55 23 90 00
 Telefaks: [blank]

▲ Målestokk = 1:4000

