



Statens vegvesen

Radøy kommune
Radøyvegen 1690
5936 MANGER

Behandlende enhet:
Region vest

Saksbehandler/telefon:
Remy Rune Furevik / 55516378

Vår referanse:
17/6554-1

Deres referanse:

Vår dato:
14.01.2017

Fv. 409 – Høringsbrev om fastsetjing av særskild fartsgrense – Håland i Radøy kommune

Statens vegvesen har mottatt fleire innspel med ønskje om lågare fartsgrense på strekninga Radøyvegen frå kryss Fv. 412 til kryss Fv. 414, seinast i brev frå Per Vetaas m. fl. datert 19.07.2016. Statens vegvesen finn difor grunn til å sjå nærare på saken.

Gjennom Håland er eksisterande fartsgrense satt til generell 80 km/t på ein 2,2 km lang strekning. Her er det mange uoversiktlege avkøyrslar og ingen langsgåande tilbod for gåande og syklande. Hele strekninga er smal med 3–4 meter vegbredde. Lange strekk er rettlinja, med nokre uoversiktlege kurvar som kan komme brått på trafikantane. Det er registrert 2 ulukker på strekninga i perioden 2006 – dags dato, der begge omhandlar harde trafikantar med lettare skadeomfang.

Etter ein samla vurdering, og i tråd med NA – rundskriv 05/17, har Statens vegvesen kome fram til at me ønskjer å innføre særskild fartsgrense 50 km/t på heile strekninga mellom Byrkjeland og Rikstad / Villanger. Samstundes ønskjer me å fatte eit nytt samla vedtak på hele Fv. 409.

Statens vegvesen vil fremja følgjande forslag om ny særskild fartsgrense med referanse til vårt vegnettsregister:

Fv. 409: 50 km/ frå hp. 2 – km. 6,170, til hp. 2 – km. 8,410

Sjå skiltplan nr. L001 til L004 datert 14.01.2017 som ligg ved.

Eit nytt samla vedtak vil erstatta tidlegare daterte vedtak på fylkesvegen.

I samsvar med skiltforskrifta § 26, nr.1, anna og tredje ledd, ber vi om Hordaland politidistrikt, og Radøy kommune sine fråsegner. Vi ber om fråsegn så snart som mogleg, og seinast innan 24.02.2017.

I samsvar med føresetnadene i NA-rundskriv 2011/7 sendast kopi av dette høyringsbrevet til Samferdselsavdelinga i Hordaland fylkeskommune.

Vegavdeling Hordaland
Med helsing

Olav Finne
Avdelingsdirektør

Sindre Lillebø

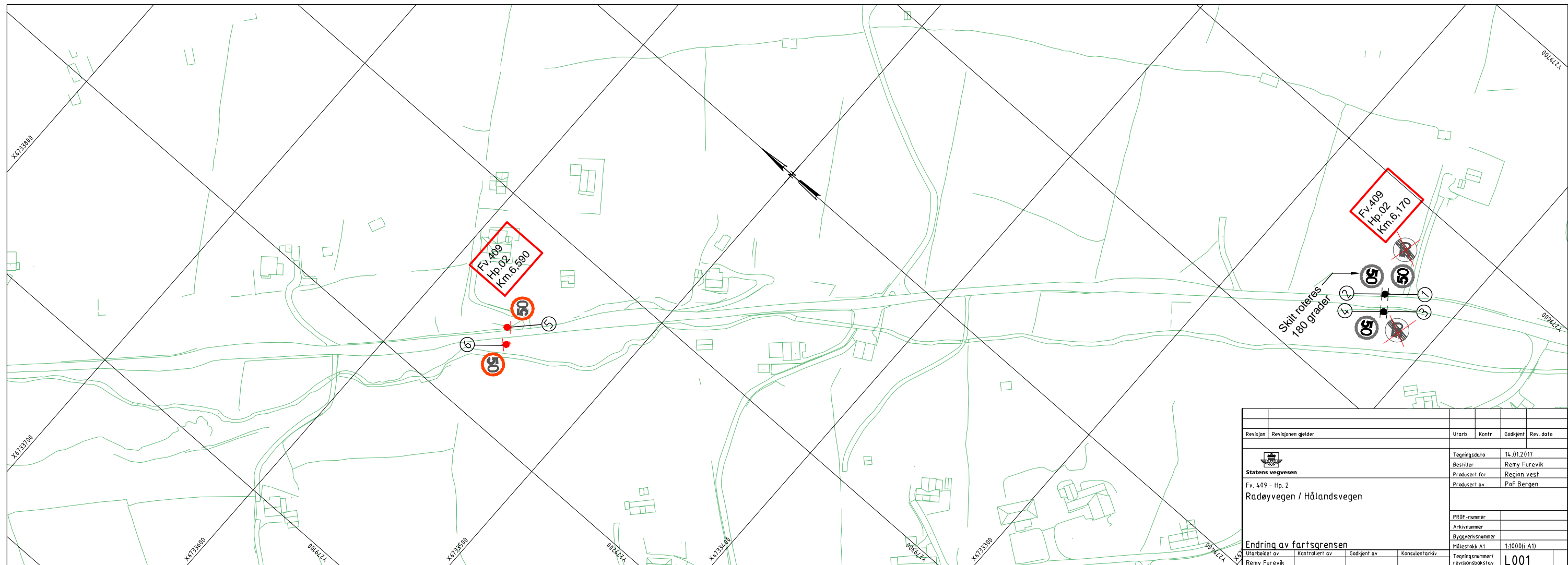
Dokumentet er godkjent elektronisk og har derfor ingen håndskrevne signaturer.

Vedlegg: 1

Likelydende brev sendt til
Hordaland fylkeskommune – Samferdsleavdelinga, Postboks 7900, 5020 BERGEN
Radøy kommune, Radøyvegen 1690, 5936 MANGER
Hordaland politidistrikt, Hordaland politidistrikt, Felles operativ enhet, Postboks 285
sentrum, 5804 BERGEN

Posisjon	Skilt	Skiltnr.	Størrelse	Folie-klasse/Belysning	Plate		Oppsett		Høyde (underkant skilt)	Vedtak	Merknader	Posisjon	Skilt	Skiltnr.	Størrelse	Folie-klasse/Belysning	Plate		Oppsett		Høyde (underkant skilt)	Vedtak	Merknader
					Type	Antall	Type	Antall									Type	Antall	Type	Antall			
① ⑯		362.50					1		2,0m u/H		Skilt roteres 180 grader som vist på tegning – posisjon 2 og 15. 364.50 skilt fjernes.												
② ⑮		362.50									Se posisjon 1 og 16.												
③ ⑭		364.50				1 - FJ	1																
④ ⑬		362.50									Ingen endring.												
⑤ ⑥ ⑦ ⑧ ⑨ ⑩ ⑪ ⑫		362.50	LS	1		8 - NY	3	8 - NY	2,0m u/H														

SYMBOLFORKLARING:		FOLIEKLASSE:	ANTALL:	OPPSETTYPE:
Nytt oppsett	Eksisterende oppsett	1, 2 eller 3	FJ = Fjernes	1 = Eksisterende stolpe
Skiltoppsett på stolpe		IB = Innvendig belyst	FL = Flyttes	2 = Stolpe 60mm, med fundament
Skiltoppsett på mast		UB = Utvendig belyst	NY = Ny	3 = Stolpe 89mm, med fundament
Tosidig skilt/to ensidige skilt på stolpe/mast		BP = Billedpunkt		4 = NE - godkjent mast og fundament
Helportal	Halvportal	FG = Fullgrafisk		5 = Monteres på... (broekkverk, lysmast etc)
	Posisjonsangivelse			HØYDE UNDERKANT SKILT:
				u/S = Underkant underskilt
				u/H = Underkant hovedskilt



Revisjon	Revisjonen gjelder	Utb. Kontr.	Godkjent	Rev. dato
 Statens vegvesen Fv. 409 - Hp. 2 Radøyvegen / Hålandsvegen		Tegningsdato	14.01.2017	
		Bestiller	Remy Furevik	
		Produsert for	Region vest	
		Produsert av	PoF Bergen	
		PROF-nummer		
		Arkivnummer		
		Byggeværksnummer		
		Målestokk A1	1:1000(i: A1)	
Endring av fartsgrensen		Tegningsnummer/	revisjonsbokstav	
Utarbeidet av	Kontrollert av	Godjent av	Konsulentarkiv	
Remy Furevik			L001	

Posisjon	Skilt	Skiltnr.	Størrelse	Folie-klasse/ Belysning	Plate		Oppsett		Høyde (underkant skilt)	Vedtak	Merknader	Posisjon	Skilt	Skiltnr.	Størrelse	Folie-klasse/ Belysning	Plate		Oppsett		Høyde (underkant skilt)	Vedtak	Merknader	
					Type	Antall	Type	Antall									Type	Antall	Type	Antall				
① ⑬		362.50						1																Skilt roteres 180 grader som vist på tegning – posisjon 2 og 15. 364.50 skilt fjernes.
② ⑮		362.50																						Se posisjon 1 og 16.
③ ⑭		364.50					1 - FJ	1																
④ ⑬		362.50																						Ingen endring.
⑤ ⑥ ⑦ ⑧ ⑨ ⑩ ⑪ ⑫		362.50	LS	1		8 - NY	3	8 - NY	2,0m u/H															

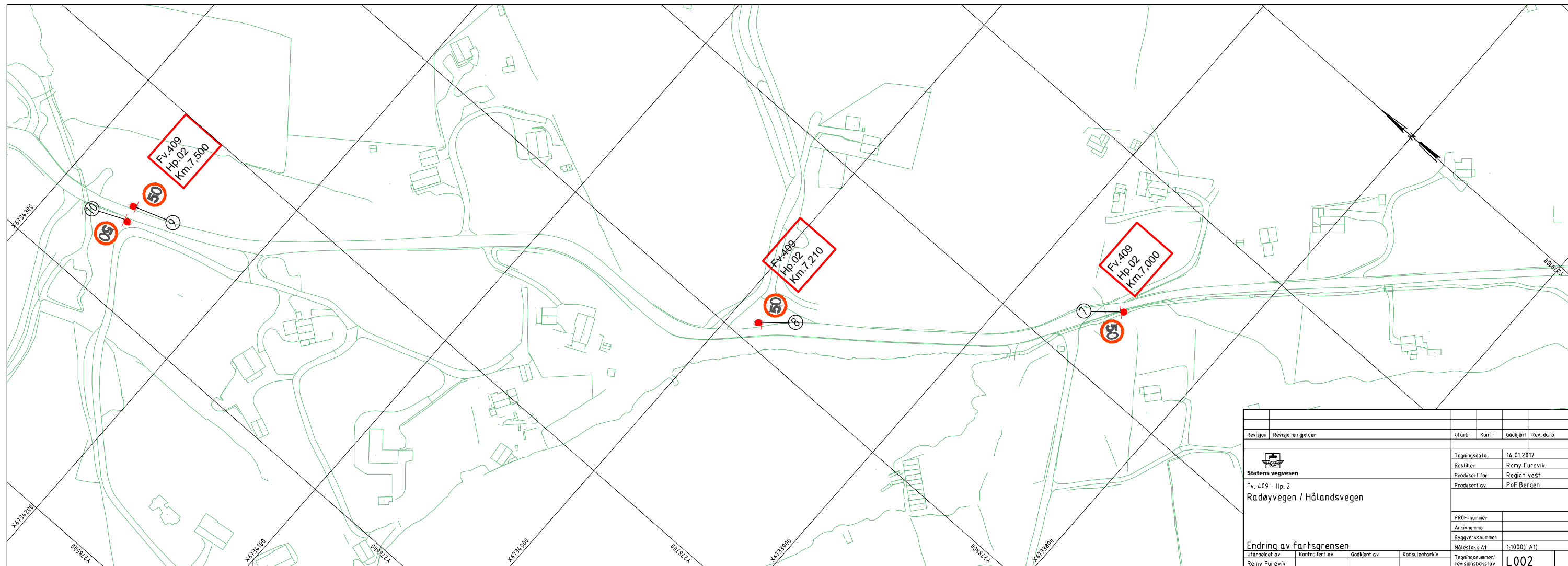
- SYMBOLFORKLARING:**
- Nytt oppsett
 - Skiltoppsett på stolpe
 - Skiltoppsett på mast
 - Tosidig skilt/to ensidige skilt på stolpe/mast
 - ▬ Helportal
 - ▬ Halvportal
 - ⊗ Posisjonsangivelse
 - Eksisterende oppsett

FOLIEKLASSE:
 1, 2 eller 3
 IB = Innvendig belyst
 UB = Utvendig belyst
 BP = Billedpunkt
 FG = Fullgrafisk

ANTALL:
 FJ = Fjernes
 FL = Flyttes
 NY = Ny

OPPETTYPE:
 1 = Eksisterende stolpe
 2 = Stolpe 60mm, med fundament
 3 = Stolpe 89mm, med fundament
 4 = NE - godkjent mast og fundament
 5 = Monteres på... (brorekkverk, lysmast etc)

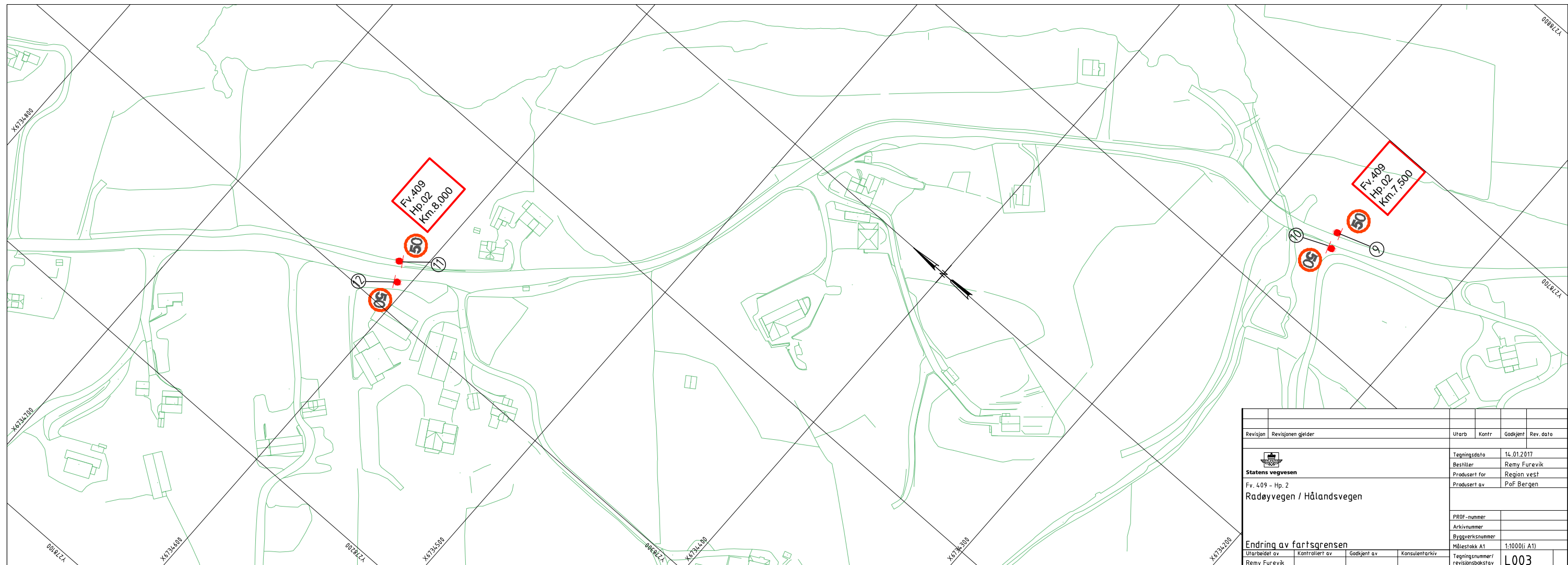
HØYDE UNDERKANT SKILT:
 u/S = Underkant underskilt
 u/H = Underkant hovedskilt



Revisjon	Revisjonen gjelder	Utb. Kontr.	Godkjent	Rev. dato
		Tegningsdato: 14.01.2017 Bestiller: Remy Furevik Produsert for: Region vest Produsert av: PoF Bergen		
Fv. 409 – Hp. 2 Rødøyvegen / Hålandsvegen				
PROF-nummer Arkivnummer Byggevaksnummer		Målestokk A1: 1:1000(i: A1) Tegningsnummer/ revisjonsbokstav		
Utarbeidet av: Remy Furevik		Kontrollert av: Godkjent av: Konsulentarkiv		
L002				

Posisjon	Skilt	Skiltnr.	Størrelse	Folie-klasse/Belysning	Plate		Oppsett		Høyde (underkant skilt)	Vedtak	Merknader	Posisjon	Skilt	Skiltnr.	Størrelse	Folie-klasse/Belysning	Plate		Oppsett		Høyde (underkant skilt)	Vedtak	Merknader	
					Type	Antall	Type	Antall									Type	Antall	Type	Antall				
① ⑬		362.50						1	2,0m u/H		Skilt roteres 180 grader som vist på tegning – posisjon 2 og 15. 364.50 skilt fjernes.													
② ⑮		362.50									Se posisjon 1 og 16.													
③ ⑭		364.50				1 - FJ		1																
④ ⑬		362.50									Ingen endring.													
⑤ ⑥ ⑦ ⑧ ⑨ ⑩ ⑪ ⑫		362.50	LS	1		8 - NY	3	8 - NY	2,0m u/H															

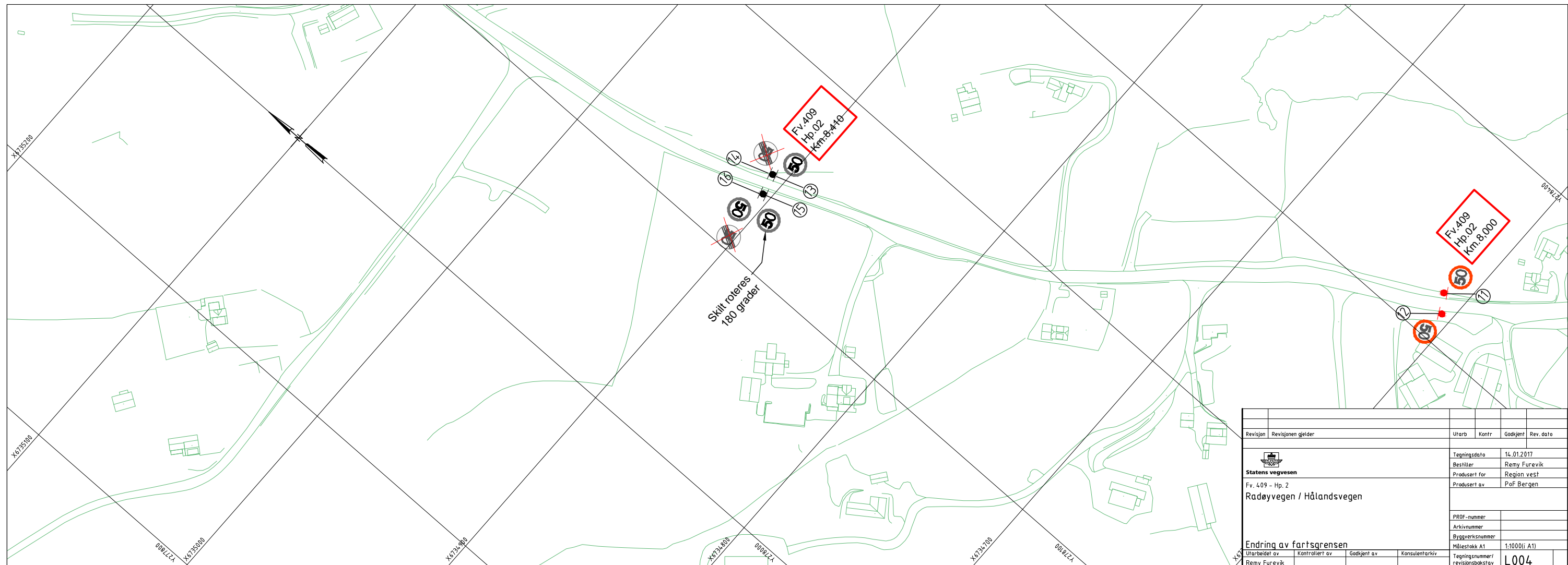
SYMBOLFORKLARING:		FOLIEKLASSE:	ANTALL:	OPPSETTYPE:
Nytt oppsett	Eksisterende oppsett	1, 2 eller 3	FJ = Fjernes	1 = Eksisterende stolpe
Skiltoppsett på stolpe		IB = Innvendig belyst	FL = Flyttes	2 = Stolpe 60mm, med fundament
Skiltoppsett på mast		UB = Utvendig belyst	NY = Ny	3 = Stolpe 89mm, med fundament
Tosidig skilt/to ensidige skilt på stolpe/mast		BP = Billedpunkt		4 = NE - godkjent mast og fundament
Helportal	Halvportal	FG = Fullgrafisk		5 = Monteres på... (brorekkverk, lysmast etc)
Posisjonsangivelse				HØYDE UNDERKANT SKILT:
				u/S = Underkant underskilt
				u/H = Underkant hovedskilt



Revisjon	Revisjonen gjelder	Utarb	Kontr	Godkjent	Rev. dato
 Statens vegvesen Fv. 409 - Hp. 2 Radøyvegen / Hålandsvegen		Tegningsdato: 14.01.2017 Bestiller: Remy Furevik Produsert for: Region vest Produsert av: PoF Bergen			
Endring av fartsgrensen Utarbeidet av: Remy Furevik Kontrollert av: Godkjent av: Konsulentarkiv:		PROF-nummer: Arkivnummer: Byggeværksnummer: Målestokk A1: 1:1000(i: A1) Tegningsnummer/ revisjonsbokstav: L003			

Posisjon	Skilt	Skiltnr.	Størrelse	Folie-klasse/Belysning	Plate		Oppsett		Høyde (underkant skilt)	Vedtak	Merknader	Posisjon	Skilt	Skiltnr.	Størrelse	Folie-klasse/Belysning	Plate		Oppsett		Høyde (underkant skilt)	Vedtak	Merknader		
					Type	Antall	Type	Antall									Type	Antall	Type	Antall					
① ⑯		362.50					1		2,0m u/H		Skilt roteres 180 grader som vist på tegning – posisjon 2 og 15. 364.50 skilt fjernes.														
② ⑮		362.50									Se posisjon 1 og 16.														
③ ⑭		364.50				1 - FJ	1																		
④ ⑬		362.50									Ingen endring.														
⑤ ⑥ ⑦ ⑧ ⑨ ⑩ ⑪ ⑫		362.50	LS	1		8 - NY	3	8 - NY	2,0m u/H																

SYMBOLFORKLARING:		FOLIEKLASSE:	ANTALL:	OPPSETTYPE:
Nytt oppsett	Eksisterende oppsett	1, 2 eller 3	FJ = Fjernes	1 = Eksisterende stolpe
Skiltoppsett på stolpe		IB = Innvendig belyst	FL = Flyttes	2 = Stolpe 60mm, med fundament
Skiltoppsett på mast		UB = Utvendig belyst	NY = Ny	3 = Stolpe 89mm, med fundament
Tosidig skilt/to ensidige skilt på stolpe/mast		BP = Billedpunkt		4 = NE - godkjent mast og fundament
Helportal	Halvportal	FG = Fullgrafisk		5 = Monteres på... (brorekkverk, lysmast etc)
Posisjonsangivelse				HØYDE UNDERKANT SKILT:
				u/S = Underkant underskilt
				u/H = Underkant hovedskilt



Revisjon	Revisjonen gjelder	Utarb	Kontr	Godkjent	Rev. dato
 Statens vegvesen Fv. 409 - Hp. 2 Rødøyvegen / Hålandsvegen		Tegningsdato: 14.01.2017 Bestiller: Remy Furevik Produsert for: Region vest Produsert av: PoF Bergen			
Endring av fartsgrensen Utarbeidet av: Remy Furevik Kontrollert av: [] Godkjent av: [] Konsulentarkiv: []		PROF-nummer: [] Arkivnummer: [] Byggeværksnummer: [] Målestokk A1: 1:1000(i: A1) Tegningsnummer/ revisjonsbøksstav: L004			