



Statens vegvesen

...

Behandlende enhet: Region vest Saksbehandler/telefon: Remy Rune Furevik / 55516378 Vår referanse: 17/6554-3 Deres referanse: Vår dato: 18.05.2017

Fv. 409 i Radøy kommune – Vedtaksbrev særskild fartsgrense – Håland

Vedtak nr. : V33 R-17
Dato. : 16.05.2017
Arkiv nr. : 452
Kommune. : Radøy

Veg: Fv. 409 Stad: Håland

Uttale er innhenta frå:
Hordaland politidistrikt i brev datert 30.01.2017 utan merknader.
Radøy kommune har ikkje sendt inn merknader innan høyringsfristen.

Regionvegkontoret gjer med dette følgjande vedtak:

50 km/t frå km. 6,170 – hp. 02, til km. 9,767 – hp. 02

Skiltplassering for den nye fartsgrensa er vist i vedlagt skiltplan L001 – L004 datert 14.01.2017.

Dette vedtaket erstattar delar av V53 R-15 med sveis nr. 2015/098504-001.
Vedtaket trer i kraft frå den dato dei naudsynte skilt er sette opp og avdekka.

Vegavdeling Hordaland
Med helsing

Olav Finne
Avdelingsdirektør

Sindre Lillebø

Dokumentet er godkjent elektronisk og har derfor ingen håndskrevne signaturer.

Vedlegg: 1

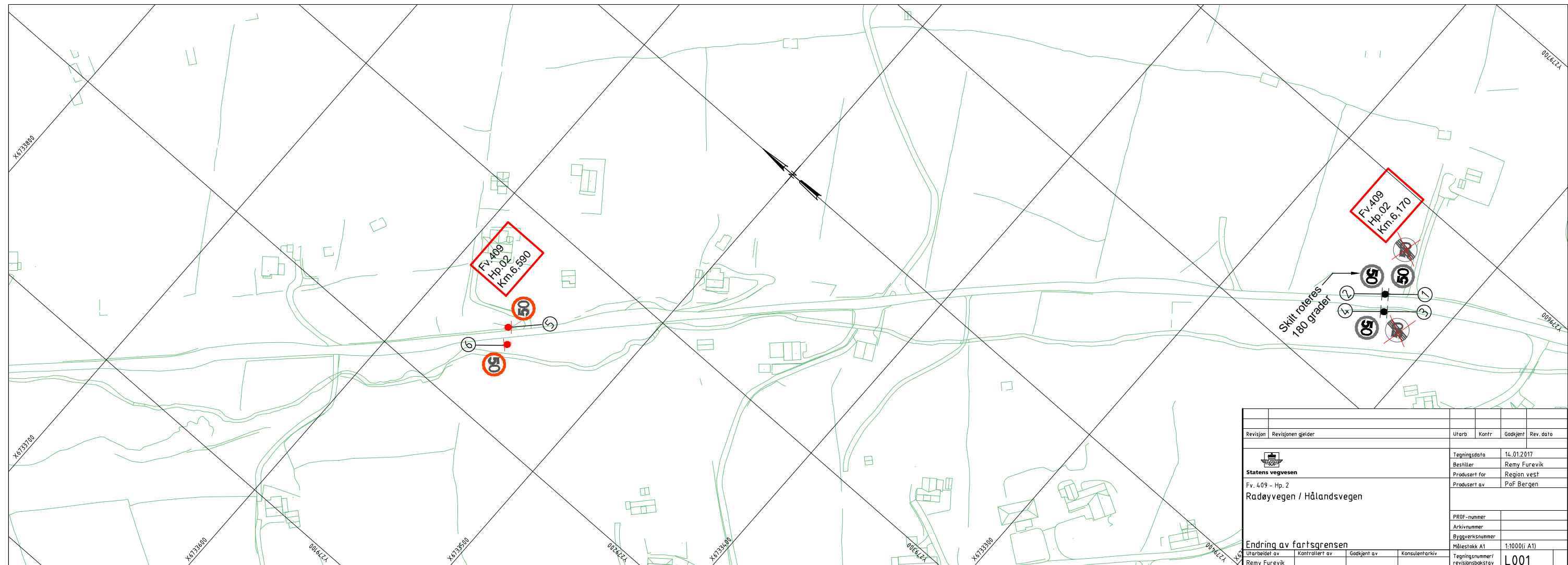
Kopi

Radøy kommune, Radøyvegen 1690, 5936 MANGER

Hordaland politidistrikt, Hordaland politidistrikt, Felles operativ enhet, Postboks 285
sentrum, 5804 BERGEN

Posisjon	Skilt	Skiltnr.	Størrelse	Folie-klasse/Belysning	Plate		Oppsett		Høyde (underkant skilt)	Vedtak	Merknader	Posisjon	Skilt	Skiltnr.	Størrelse	Folie-klasse/Belysning	Plate		Oppsett		Høyde (underkant skilt)	Vedtak	Merknader		
					Type	Antall	Type	Antall									Type	Antall	Type	Antall					
① ⑯		362.50					1		2,0m u/H		Skilt roteres 180 grader som vist på tegning – posisjon 2 og 15. 364.50 skilt fjernes.														
② ⑮		362.50									Se posisjon 1 og 16.														
③ ⑭		364.50				1 - FJ	1																		
④ ⑬		362.50									Ingen endring.														
⑤ ⑥ ⑦ ⑧ ⑨ ⑩ ⑪ ⑫		362.50	LS	1		8 - NY	3	8 - NY	2,0m u/H																

SYMBOLFORKLARING: Nytt oppsett Eksisterende oppsett Skiltoppsett på stolpe Skiltoppsett på mast Tosidig skilt/to ensidige skilt på stolpe/mast Helportal Halvportal Posisjonsangivelse	FOLIEKLASSE: 1, 2 eller 3 IB = Innvendig belyst UB = Utvendig belyst BP = Billedpunkt FG = Fullgrafisk	ANTALL: FJ = Fjernes FL = Flyttes NY = Ny	OPPSETTYPE: 1 = Eksisterende stolpe 2 = Stolpe 60mm, med fundament 3 = Stolpe 89mm, med fundament 4 = NE - godkjent mast og fundament 5 = Monteres på... (brorekkverk, lysmast etc)
HØYDE UNDERKANT SKILT: u/S = Underkant underskilt u/H = Underkant hovedskilt			



Revisjon	Revisjonen gjelder	Utb. Kontr.	Godkjent	Rev. dato
 Statens vegvesen Fv. 409 - Hp. 2 Radøyvegen / Hålandsvegen		Tegningsdato	14.01.2017	
		Bestiller	Remy Furevik	
		Produsert for	Region vest	
		Produsert av	PoF Bergen	
		PROF-nummer		
		Arkivnummer		
		Byggeværksnummer		
		Målestokk A1	1:1000(i: A1)	
Endring av fartsgrensen Utarbeidet av Remy Furevik		Kontrollert av	Godkjent av	Konsulentarkiv
				Tegningsnummer/ revisjonsbokstav
				L001

Posisjon	Skilt	Skiltnr.	Størrelse	Folie-klasse/Belysning	Plate		Oppsett		Høyde (underkant skilt)	Vedtak	Merknader	Posisjon	Skilt	Skiltnr.	Størrelse	Folie-klasse/Belysning	Plate		Oppsett		Høyde (underkant skilt)	Vedtak	Merknader		
					Type	Antall	Type	Antall									Type	Antall	Type	Antall					
① ⑬		362.50						1																	Skilt roteres 180 grader som vist på tegning – posisjon 2 og 15. 364.50 skilt fjernes.
② ⑮		362.50																							Se posisjon 1 og 16.
③ ⑭		364.50					1 - FJ	1																	
④ ⑬		362.50																							Ingen endring.
⑤ ⑥ ⑦ ⑧ ⑨ ⑩ ⑪ ⑫		362.50	LS	1		8 - NY	3	8 - NY	2,0m u/H																

SYMBOLFORKLARING:

- Nytt oppsett
- Skiltoppsett på stolpe
- Skiltoppsett på mast
- ▣ Tosidig skilt/to ensidige skilt på stolpe/mast
- Helportal
- - Halvportal
- ⊗ Posisjonsangivelse
- Eksisterende oppsett

FOLIEKLASSE:

1, 2 eller 3

IB = Innvendig belyst

UB = Utvendig belyst

BP = Billedpunkt

FG = Fullgrafisk

ANTALL:

FJ = Fjernes

FL = Flyttes

NY = Ny

OPPSETTYPE:

1 = Eksisterende stolpe

2 = Stolpe 60mm, med fundament

3 = Stolpe 89mm, med fundament

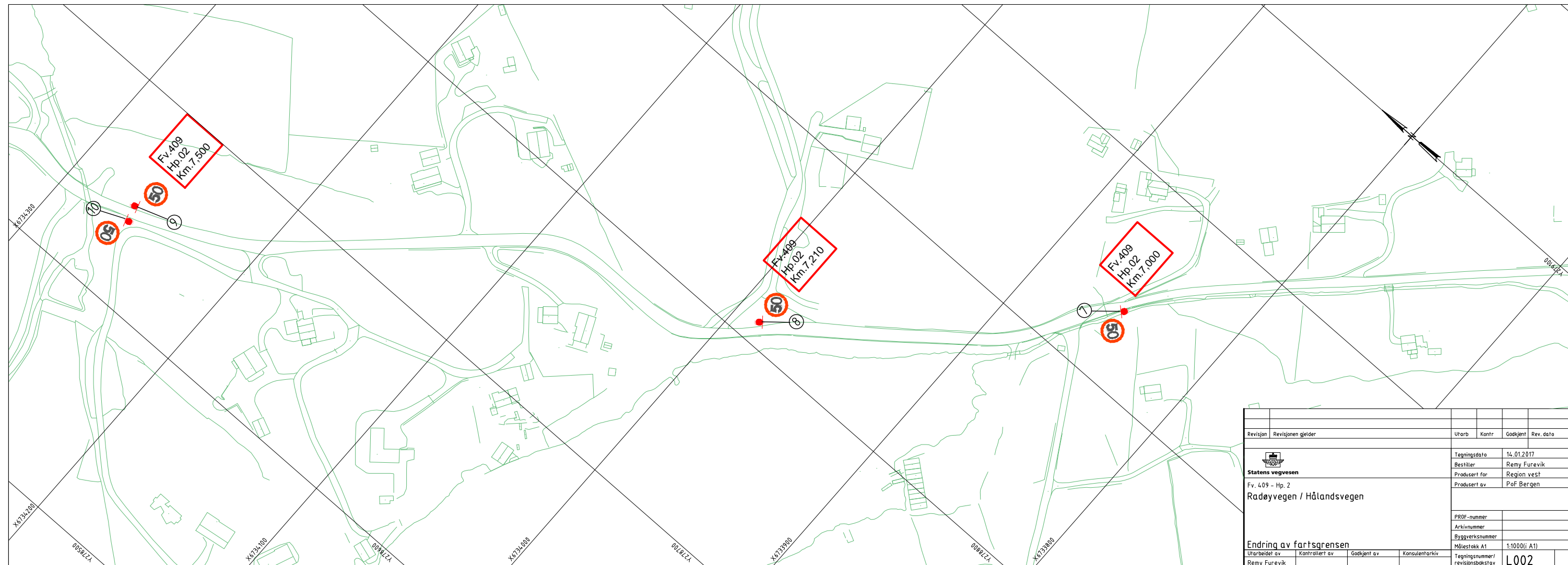
4 = NE - godkjent mast og fundament

5 = Monteres på... (brorekkverk, lysmast etc)

HØYDE UNDERKANT SKILT:

u/S = Underkant underskilt

u/H = Underkant hovedskilt



Revisjon	Revisjonen gjelder	Utb. Kontr.	Godkjent	Rev. dato
		Tegningsdato 14.01.2017		
Fv. 409 - Hp. 2		Bestiller Remy Furevik		
Radøyvegen / Hålandsvegen		Produsert for Region vest		
		Produsert av PoF Bergen		
PRØF-nummer				
Arkivnummer				
Byggeværnummer				
Målestokk A1		1:1000(i: A1)		
Tegningsnummer/		revisjonsbokstav		
Utarbeidet av Remy Furevik		Kontrollert av	Godkjent av	Konsulentarkiv
		L002		

Posisjon	Skilt	Skiltnr.	Størrelse	Folie-klasse/Belysning	Plate		Oppsett		Høyde (underkant skilt)	Vedtak	Merknader	Posisjon	Skilt	Skiltnr.	Størrelse	Folie-klasse/Belysning	Plate		Oppsett		Høyde (underkant skilt)	Vedtak	Merknader	
					Type	Antall	Type	Antall									Type	Antall	Type	Antall				
① ⑯		362.50						1	2,0m u/H		Skilt roteres 180 grader som vist på tegning – posisjon 2 og 15. 364.50 skilt fjernes.													
② ⑮		362.50									Se posisjon 1 og 16.													
③ ⑭		364.50				1 - FJ		1																
④ ⑬		362.50									Ingen endring.													
⑤ ⑥ ⑦ ⑧ ⑨ ⑩ ⑪ ⑫		362.50	LS	1		8 - NY	3	8 - NY	2,0m u/H															

SYMBOLFORKLARING:

- Nytt oppsett
- Skiltoppsett på stolpe
- Skiltoppsett på mast
- ▣ Tosidig skilt/to ensidige skilt på stolpe/mast
- Helportal
- - Halvportal
- ⊗ Posisjonsangivelse
- Eksisterende oppsett

FOLIEKLASSE:

- 1, 2 eller 3
- IB = Innvendig belyst
- UB = Utvendig belyst
- BP = Billedpunkt
- FG = Fullgrafisk

ANTALL:

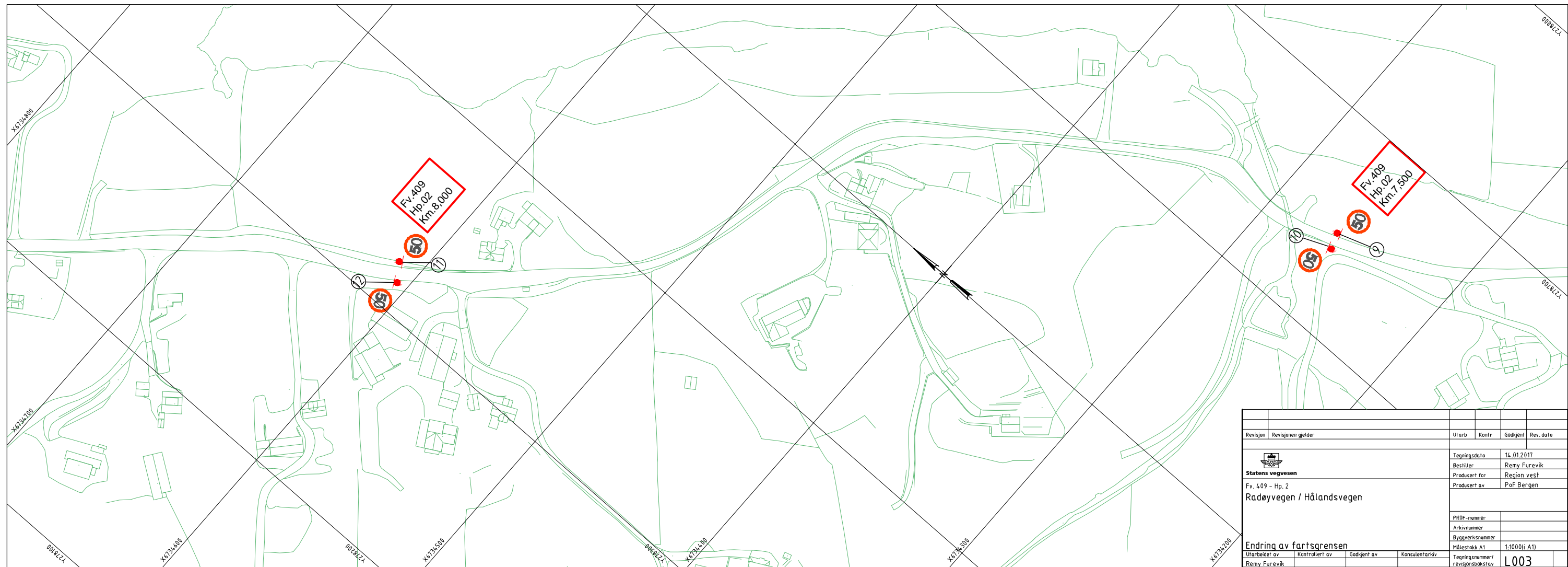
- FJ = Fjernes
- FL = Flyttes
- NY = Ny

OPPSETTYPE:

- 1 = Eksisterende stolpe
- 2 = Stolpe 60mm, med fundament
- 3 = Stolpe 89mm, med fundament
- 4 = NE - godkjent mast og fundament
- 5 = Monteres på... (brorekkverk, lysmast etc)

HØYDE UNDERKANT SKILT:

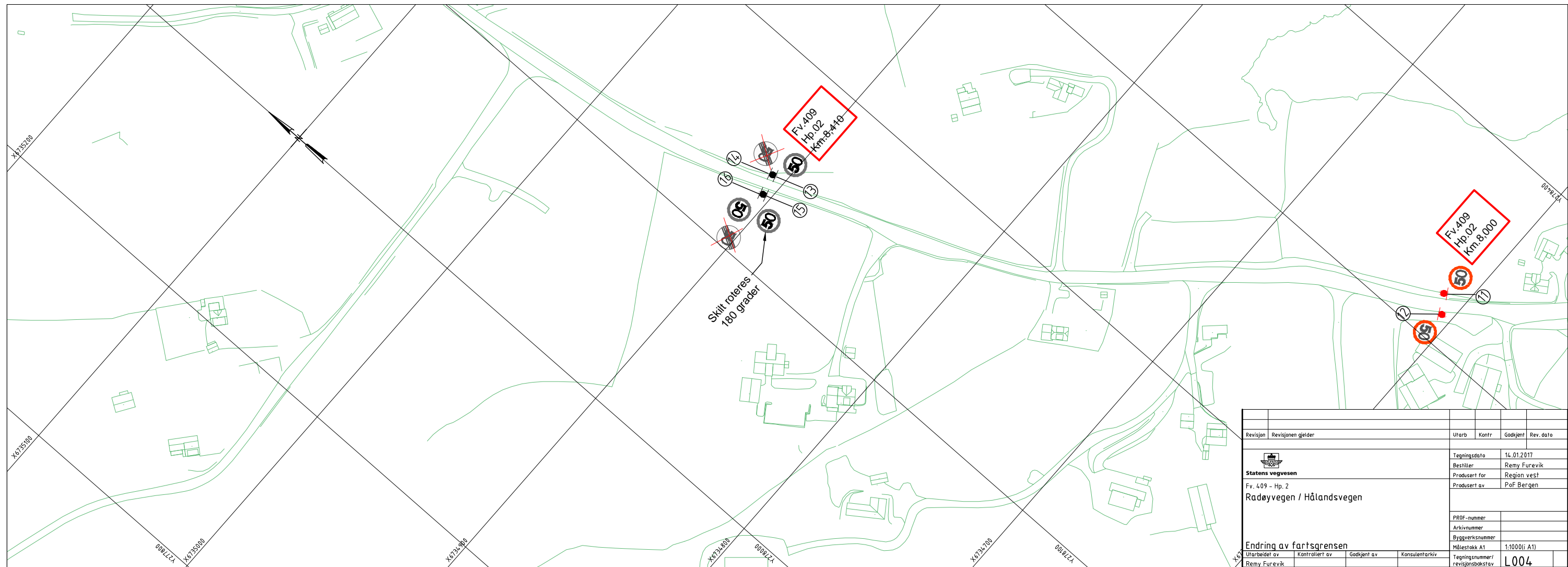
- u/S = Underkant underskilt
- u/H = Underkant hovedskilt



Revisjon	Revisjonen gjelder	Utarb	Kontr	Godkjent	Rev. dato
		Tegningsdato 14.01.2017			
Fv. 409 - Hp. 2		Bestiller Remy Furevik			
Radøyvegen / Hålandsvegen		Produsert for Region vest			
		Produsert av PoF Bergen			
Endring av fartsgrensen		PRØF-nummer			
Utarbeidet av Remy Furevik		Arkivnummer			
Kontrollert av		Byggeværksnummer			
Godkjent av		Målestokk A1 1:1000(i A1)			
Konsulentarkiv		Tegningsnummer/ revisjonsbokstav			
		L003			

Posisjon	Skilt	Skiltnr.	Størrelse	Folie-klasse/Belysning	Plate		Oppsett		Høyde (underkant skilt)	Vedtak	Merknader	Posisjon	Skilt	Skiltnr.	Størrelse	Folie-klasse/Belysning	Plate		Oppsett		Høyde (underkant skilt)	Vedtak	Merknader	
					Type	Antall	Type	Antall									Type	Antall	Type	Antall				
① ⑯		362.50						1		2,0m u/H														Skilt roteres 180 grader som vist på tegning – posisjon 2 og 15. 364.50 skilt fjernes.
② ⑮		362.50																						Se posisjon 1 og 16.
③ ⑭		364.50					1 - FJ	1																
④ ⑬		362.50																						Ingen endring.
⑤ ⑥ ⑦ ⑧ ⑨ ⑩ ⑪ ⑫		362.50	LS	1		8 - NY	3	8 - NY		2,0m u/H														

SYMBOLFORKLARING:		FOLIEKLASSE:		ANTALL:		OPPSETTYPE:	
	Nytt oppsett		Eksisterende oppsett	1, 2 eller 3	FJ = Fjernes	1 = Eksisterende stolpe	
	Skiltoppsett på stolpe			IB = Innvendig belyst	FL = Flyttes	2 = Stolpe 60mm, med fundament	
	Skiltoppsett på mast			UB = Utvendig belyst	NY = Ny	3 = Stolpe 89mm, med fundament	
	Tosidig skilt/to ensidige skilt på stolpe/mast			BP = Billedpunkt		4 = NE - godkjent mast og fundament	
	Helportal		Halvportal	FG = Fullgrafisk		5 = Monteres på... (brorekkverk, lysmast etc)	
	Posisjonsangivelse					HØYDE UNDERKANT SKILT:	
						u/S = Underkant underskilt	
						u/H = Underkant hovedskilt	



Revisjon	Revisjonen gjelder	Utarb	Kontr	Godkjent	Rev. dato
 Statens vegvesen Fv. 409 - Hp. 2 Rødøyvegen / Hålandsvegen		Tegningsdato: 14.01.2017 Bestiller: Remy Furevik Produsert for: Region vest Produsert av: PoF Bergen			
Endring av fartsgrensen Utarbeidet av: Remy Furevik Kontrollert av: [] Godkjent av: [] Konsulentarkiv: []		PROF-nummer: [] Arkivnummer: [] Byggeværksnummer: [] Målestokk A1: 1:1000(i: A1) Tegningsnummer/ revisjonsbøksnavn: L004			