

SITUASJONSKART

Gnr/Bnr: Gnr 28 bnr 13
Adresse: Kvalheimsneset
Eigar/søkar:

Kvalitet :

Gjeldande plan :
Planformål :

Atterhald om feil i kartgrunnlaget

Sign.






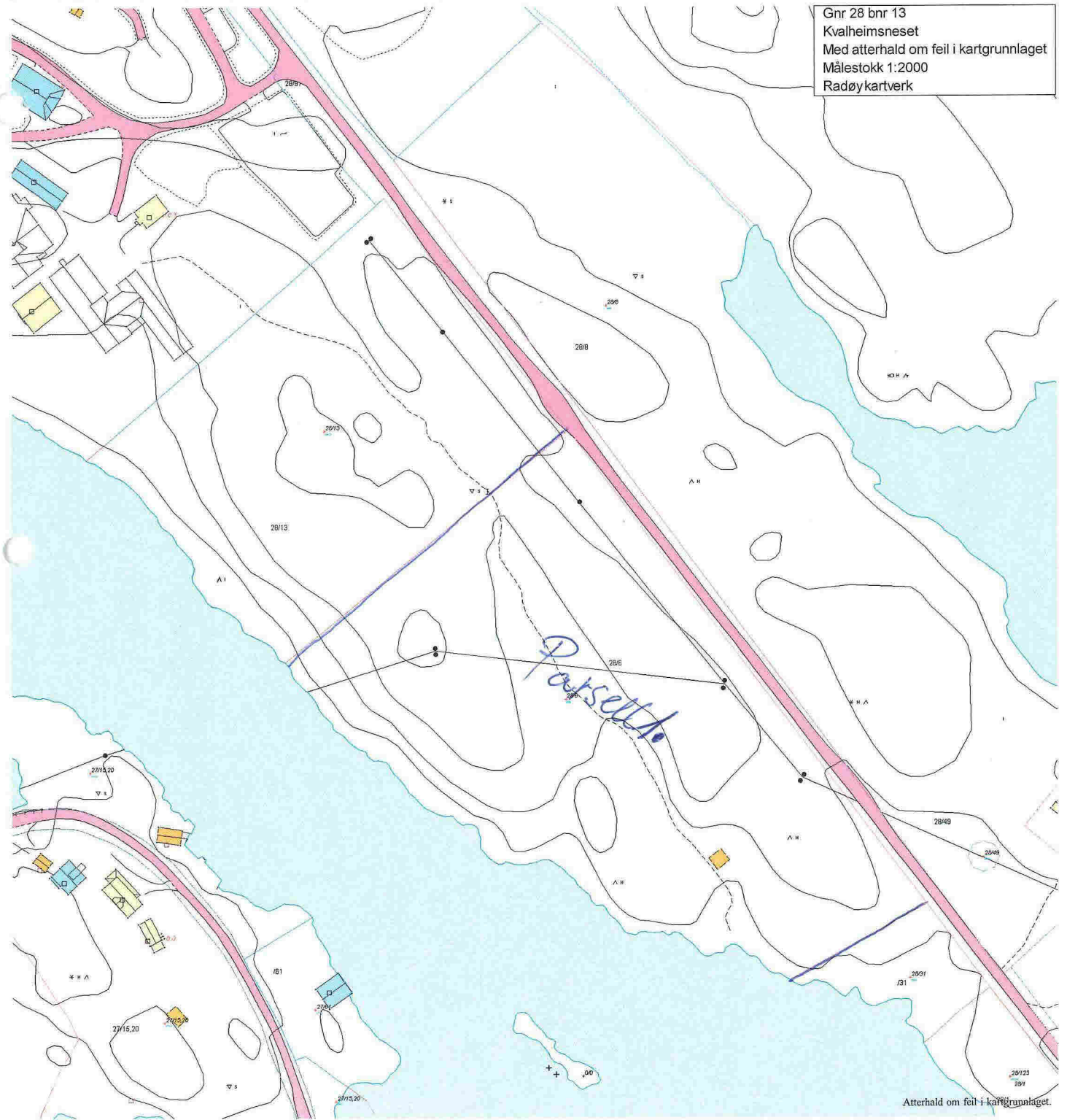
Målestokk: 1:2000
Dato: 20.06.2008

**RADØY
KOMMUNE**



-  Vassleidning
-  Vegkant
-  Eigedomsgrense
-  Høgspent

-  Bolighus
-  Andre bygg
-  Byggemeld bygg



Gnr 28 bnr 13
Kvalheimsneset
Med atterhald om feil i kartgrunnlaget
Målestokk 1:2000
Radøy kartverk