



Statens vegvesen

.....

Behandlende enhet: Region vest Vegadeling Hordaland
Saksbehandler/telefon: Tomislav Jajcinovic / 46875621
Vår referanse: 17/132238-3
Deres referanse:
Vår dato: 15.09.2017

Vedtaksbrev – V71 R-17 – Fv.409 – trafikkregulerende skilt – holdeplass for buss – Radøy kommune

Regionvegkontoret har i dag med hjemmel i forskrift om offentlige trafikkskilt av 07.oktober 2005 §28, vedtatt at det på overnevnte sted skal det settes opp følgende offentlige trafikkskilt:

Skilt nr. 512.0 – «Holdeplass for buss» – Fv. 409; Hp 01; Km 1,953

Skilt nr. 512.0 – «Holdeplass for buss» – Fv. 409; Hp 01; Km 1,975

Skiltplassering og antall skilt er vist på vedlagt skiltplan tegning L1 og L2 utarbeidet av Statens vegvesen, Plan- og forvaltning Bergen, av 16.08.2017.

Politiet har ingen merknad til planen slik den foreligger (uttalelse av 30.08.2017, 201703938-2 322).

Vedtaket trer i kraft fra den dato når skiltene er satt opp og avdekket.

Plan- og forvaltningsseksjon Bergen
Med hilsen

Sindre Lillebø
Seksjonsleder

Tomislav Jajcinovic

Dokumentet er godkjent elektronisk og har derfor ingen håndskrevne signaturer.

Postadresse
Statens vegvesen
Region vest
Postboks 43
6861 LEIKANGER



Telefon: 22 07 30 00
firmapost-vest@vegvesen.no
Org.nr: 971032081

Kontoradresse
Nygårdsgaten 112
5008 BERGEN

Fakturaadresse
Statens vegvesen
Regnskap
Postboks 702
9815 Vadsø

Vedlegg: 1
Skiltplan L1 og L2

Kopi
Hordaland politidistrikt, Postboks 285 Sentrum, 5804 BERGEN
Radøy kommune, Radøyvegen 1690, 5936 MANGER

POSIS- JON	SKILT	SKILTNR.	STØR- RELSE	FOLIE- KLASSE/ BELYSNING	PLATE		OPPSETT		HØYDE underkant skilt	VEDTAK	MERKNADER
					TYPE	ANTALL	TYPE	ANTALL			
1		512.0	400 mm x 260 mm	1	1 - NY	3	1 - NY	2,0 m u/H			Tosidig skilt
2		512.0	400 mm x 260 mm	1	1 - NY	3	1 - NY	2,0 m u/H			Tosidig skilt

SYMBOLFORKLARING:

- Nytt oppsett ■ Eksisterende oppsett
- Skiltoppsett på stolpe
- Skiltoppsett på mast
- Tosidig skilt / to ensidige skilt
på stolpe / mast
- |- Helportal -| Halvportal
- ⊗ Posisjonsangivelse

FOLIEKLASSE:

- 1, 2 eller 3
- IB = Innvendig belyst
- UB = Utvendig belyst
- BP = Billedpunkt
- FG = Fullgrafisk

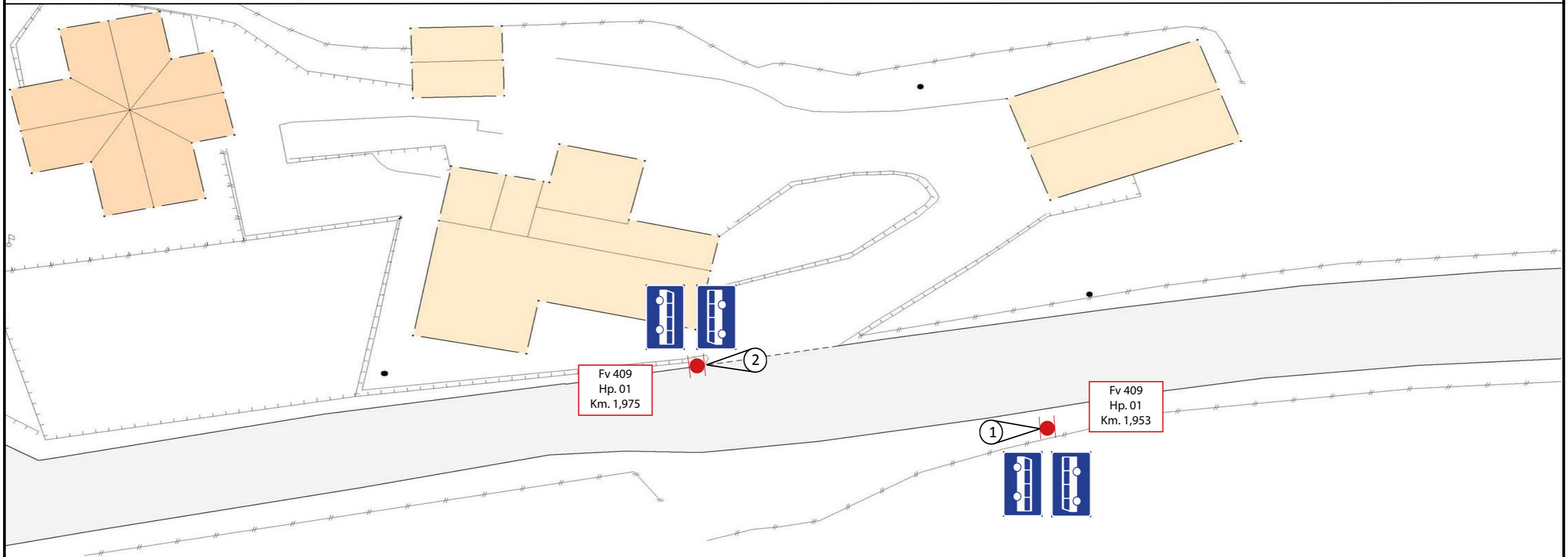
ANTALL:


- FJ = Fjernes
- FL = Flyttes
- NY = Ny

OPPSETTYPE:

- 1 = Eksisterende stolpe
- 2 = Stolpe 60 mm, med fundament
- 3 = Stolpe 89 mm, med fundament
- 4 = NE- godkjent mast og fundament
- 5 = Monteres på ... (broekkverk, lysmast etc)

HØYDE UNDERKANT SKILT:
u/S = Underkant underskilt
u/H = Underkant hovedskilt




Revisjon	Revisjonen gjelder	Utarb.	Kontr.	Godkj.	Rev. dato
		Tegningsdato 16.08.2017. Bestiller STAFUR Produsert av SVV Region Vest Prosjekt nummer Prosjekt fasenumm. Arkivreferanse Målestokk 1: 250 (i A3) Koordinatsystem			
Skiltplan Skilt nr. 512 "Holdeplass for buss", Fv.409, Radøy kommune					
Utarbeidet av	Kontrollert av	Godkjent av	Konsulentarkiv	Tegn. nr.	Rev.
TOMIAJ				L1	



Posisjon 1



Posisjon 2

Revisjon	Revisjonen gjelder	Utarb.	Kontr.	Godkj.	Rev. dato
		Tegningsdato		16.08.2017.	
Statens vegvesen		Bestiller		STAFUR	
		Produsert for		SVV Region Vest	
		Prosjekt nummer			
		Prosjekt fase/numm.			
		Arkivreferanse			
		Målestokk		1: 250 (i A3)	
		Koordinatsystem			
Utarbeidet av	Kontrollert av	Godkjent av	Konsulentarkiv		
TOMIAJ				Tegn. nr.	L2
				Rev.	

Skiltplan

Skilt nr. 512 "Holdeplass for buss", Fv.409, Radøy kommune