

NN
NN
NN

Deres ref.:

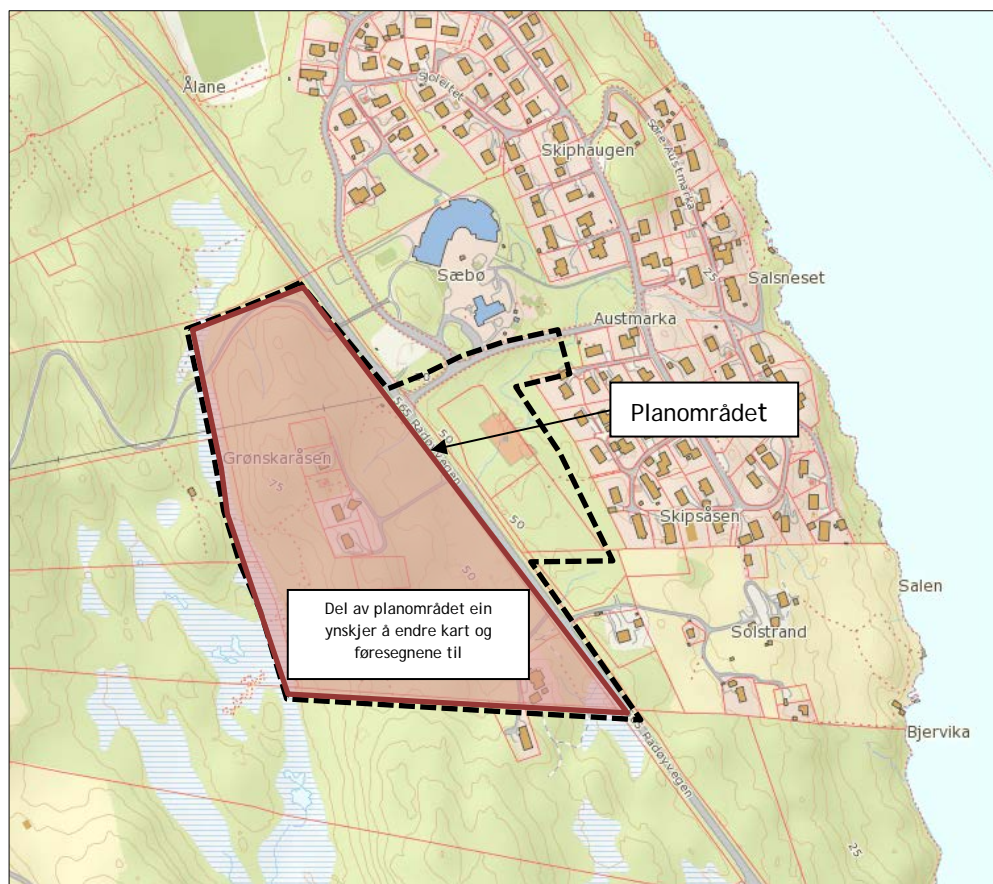
Vår ref.: Ard15002

Bergen: 14.09.17


**VARSEL OM MINDRE ENDRING ELLER REGULERINGSENDRING AV PLANID
12602010000100 AUSTMARKA ØVRE, GNR. 79, DEL AV BNR. 11 OG 102 M.FL. I
RADØY KOMMUNE**

På vegne av tiltakshavar Austmarka Panorama AS varslar Ard arealplan as med dette om at det vil verte søkt om mindre endring av planid 12602010000100 Austmarka øvre, gnr. 79, del av bnr. 11 og 102 m.fl. med heimel i plan og bygningsloven § 12-14.

Tiltakshavar ynskjer å gjere endringar i **planføresegner og plankart** for å lettare kunne ta fatt på utbygginga av bustaddelen i planområdet. Det vert samstundes oppdatert med rett nemning for dei ulike føremåla.



Figur 1 Kart som syner planområdet si plassering i Radøy kommune mot Radsundet.



Figur 2 Flyfoto over området i Radøy kommune.

Bakgrunn for ønske om mindre endring av gjeldende reguleringsplan

I den godkjente planen frå 13.09.2011 syner det seg at rekkjefølgjekrava er for lite tydelege når det gjeld ein plan av denne storleik. Planen legg opp til moglegheit for utbygging av til saman 149 bustadeiningar, noko som venteleg må byggast ut over tid. Intensjonen til planen har heile vegen ved utarbeiding av planmateriellet vore ei trinnvis utbygging. Planskildringa omtalar dette side 16 under kap. 6.18 *Alle husa vil heller ikkje bli utbygd på same tid, men over år.*

Diverre har det vist seg at planføresegnene ikkje tydelege nok for Radøy kommune når det gjeld høve til å gjennomføre ei trinnvis utbygging. For at det ikkje skal vere tvil om korleis realiseringa av feltet skal gå føre, foreslår vi å setje inn ny overskrift under § 2.3 i tillegg til tre nye føresegner frå 2.3.1 til 2.3.3 som alle har til hensikt å gje høve til trinnvis utbygging. Frå 2.3.7 og utetter viser vi kva dei ulike leikeområda skal realiserast knytt til dei ulike bustadfelt. I § 2.3.20 har vi igjen prøvd å syne korleis dei ulike offentlege vegane og gangvegane skal byggast ut knytt til dei ulike delfelta. Det same gjelde neste føresegn 2.3.21 som gjelde dei private vegane.

2.3.15 omtalar igjen at veglys skal skje i takt med utbygginga av feltet. 2.3.18 omtalar korleis vegar, fortau og parkeringsplassar knytt til det einskilde feltet som ligg ved skal skje i takt med utbygginga av feltet.

Når vi endrar i rekkjefølgjekrava i innleiinga får dette konsekvens for nummereringa vidare innanfor punktet § 2.3.

Heile hensikta med endringane er å sikre opparbeiding i samsvar med det einskilde delfelt for å sikre ei koordinert og hensiktsmessig utbygging til beste for dei som skal bu der i tida frå start til ferdig utbygd felt.

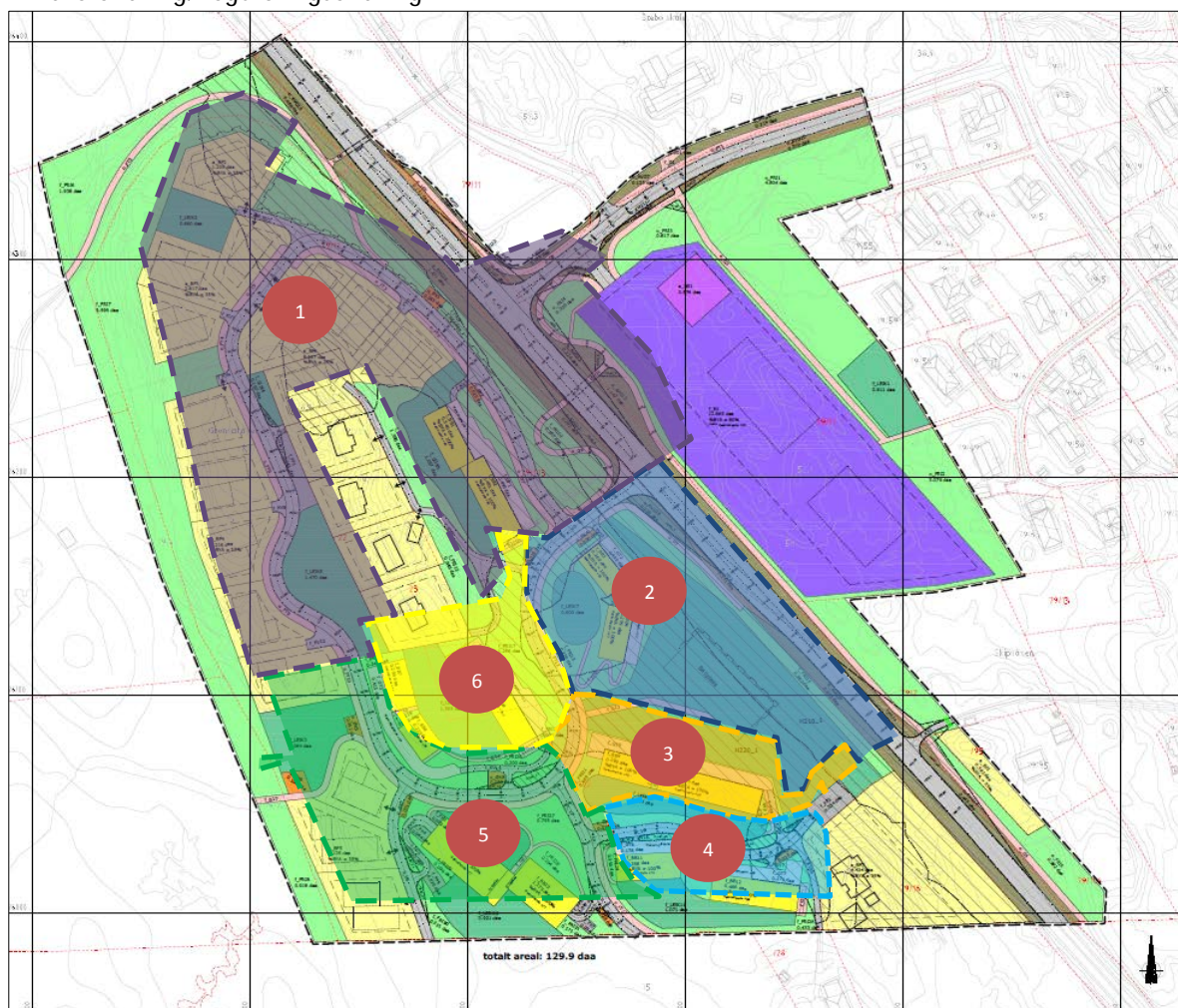
Det er ikkje marknad for ei felles stor utbygging av alle desse 149 einingane samstundes. For at det skal vere ei lettare prosess å gjennomføre planen som ynskt, legg vi no opp til å endre føresegnene slik at gjennomføring av planen for området vest for fylkesvegen kan ta til, med dei nødvendige presiseringar. Området aust for fylkesvegen er i stor grad ferdig realisert.

Ein ynskjer i tillegg å leggje inn i planføresegn § 3.5.8 at det innanfor f_LEIK8 er høve til å etablere VA-anlegg. I plankartet vert det lagt inn eit bestemmelsesområde som seier at det skal vere høve til å etablere ei VA-anlegg /slamavskiljar innanfor markert område i f_LEIK8. Føremålet LEIK er i PBL plassert innanfor same arealkategori *busetnad og anlegg* noko eit anlegg for slamavskiljar og vil vere. Ei slamavskiljar ser ein for seg vil verte eit kommunalt anlegg. Anlegget må tilretteleggast slik at det ikkje er til hinder for å røre seg og leike i området. Anlegget må samstundes vere tilrettelagt for lett tilgang for køyretøy om det vert aktuelt med vedlikehald. Plasseringa vert ved gatetun f_GT2.

To vegar var regulert til offentlege og vert med framlegget endra til felles veg på same måte som dei andre vegane i delfeltet er regulert. Endringa gjeld veg f_V3 i føresegnene. For veg f_V7 og f_V8 er det feil i kartet og ikkje i føresegna knytt til den einkilde vegen. Vegar som framleis skal vere offentlege med tilhøyrande anlegg vert liggande som offentlege. Dette gjeld særleg anlegg knytt til fylkesvegen.

I heile dokumentet er det nytte nemninga **privat** der det skulle stått **felles** etter dagens bruk/system. Når vi no endrar i føresegnene rettar vi opp til rett nemning i heile dokumentet. Det vart totalt 43 endringar. Plankartet viser allereie det som er rett.

Vi legg opp til å behalde same arealkategoriar som i den gjeldande reguleringsplanen, i søknaden om mindre endring/reguleringsendring.



Figur 3 Reguleringsplankartet med tenkt trinnvis utbygging lagt over. Nummerering syner tenkt rekkefølge for utbygging, kombinert med farge for dei ulike felta.

Innanfor dei stipla områda med ulike farge må det vere på plass vegar, fortau og gangvegar før det kan gjevast igangsetjingsløyve til bustadar i feltet. Kva felt som takast i kva rekkefølge avgjerast i byggesak.

Detaljert skildring av den mindre reguleringsendringa

Under har vi lista opp dei endringane som ein ynskjer i føresegnene og plankartet for å lette arbeidet med å gjennomføre planen for Austmarka øvre:

Heile dokumentet med planføresegnene mangla prefiks som syner kva som er offentleg, privat og felles for dei ulike føremåla. Dette er no sett inn gjennom heile dokumentet og omtala i fotnotene. Nokre skrivefeil er retta opp. I tillegg er det tatt inn presiseringar der vi vurderer at det trengs.

Rekkefølge

I føresegnene er det utforma rekkefølgekav. Her ynskjer vi desse presiseringane:

Gjeldande paragraf: § 2.3 Rekkefølge

Oppdatert paragraf med presiseringar: § 2.3 Rekkefølge - eventuell utbygging i trinn, takt i utbygginga

Nye paragrafar som vert lagt til:

- 2.3.1. Føresegner om rekkefølge gjeld og ved utbygging i trinn.
- 2.3.2. Ved trinnvis utbygging skal kvar fase sikrast ei god avslutning med dei same krava som er nedfelt i desse føresegnene og i overordna planar. Generelle krav til storleik på uteopphaldsareal, leikeområde og parkering skal oppfyllast.
- 2.3.3. Ikkje utbygd restareal innanfor planområdet skal sikrast og gjevast ei estetisk god utforming.

Gjeldande paragraf:

- 2.3.17 Offentlege køyrevegar, gangvegar, undergang og kollektivhaldeplassar i planområdet skal vera dimensjonert som vist i planen og skal vera på plass før det vert gjeve igangsettingsløyve til bustadar i feltet.

Ny nummerering og oppdatert paragraf med presiseringar:

- 2.3.20 Offentlege køyrevegar, gangvegar knytt til offentlege veganlegg, undergang og kollektivhaldeplassar i planområdet skal vera dimensjonert som vist i planen og skal vera på plass før det vert gjeve igangsettingsløyve i samsvar med rekkefølgekav knytt til bustadar i dei ulike delfeltaet

Gjeldande paragraf:

- 2.3.18 Private vegar, fortau og parkeringsplassar skal byggjast ferdig før det vert gjeve igangsettingsløyve til bustadar i feltet som ligg ved eller i tilknytning til den private vegen. Utbygging av infrastruktur og veglys skal skje i takt med utbygging av feltet.

Ny nummerering og oppdatert paragraf med presiseringar:

- 2.3.21 ~~Private~~ Felles vegar, fortau og parkeringsplassar skal byggjast ferdig i samsvar med rekkefølgekav før det vert gjeve igangsettingsløyve til bustadar i feltet som ligg ved eller i tilknytning til ~~den private-felles vegen~~. Utbygging av infrastruktur og veglys skal skje i takt med utbygging av delfeltet.

Gjeldande paragraf:

- 2.3.19 Det skal etablerast fartsdumpar i alle kryss mot V3 i planområdet før igangsettingsløyve kan gjevast til bustadar som nyttar vegen.

Ny nummerering og oppdatert paragraf med presiseringar:

2.3.22 Det skal etablerast fartsdumpar i alle kryss mot f_V3 i planområdet før igangsettingsløyve kan gjevast til bustadar som nyttar vegen. **Eksisterande avkjørsle inn i planområdet stengast ved etablering av f_V3.**

Gjeldande paragraf:

2.6.1 Det skal inngåast og godkjennast ein utbyggingsavtale med Radøy kommune og Statens vegvesen før det vert gjeve igangsettingsløyve for tilretteleggingsarbeidet/anleggsarbeidet.

Oppdatert paragraf med presiseringar:

2.6.1 Det skal inngåast og godkjennast ein utbyggingsavtale med Radøy kommune og Statens vegvesen før det vert gjeve igangsettingsløyve for tilretteleggingsarbeidet/anleggsarbeidet **knytt til fylkesvegen.**

Gjeldande paragraf:

3.1.7 Ved private avkjørsler skal det ikkje setjast opp hekk, gjerde eller andre sikthinder nærare enn 3 m frå vegen.

Oppdatert paragraf:

3.1.7 Ved **private** avkjørsler skal det ikkje setjast opp hekk, gjerde eller andre sikthinder nærare enn 3 m frå vegen.

Gjeldande paragraf:

3.5.8 LEIK8 er ballplass for bustadene innanfor planområdet, men alle born kan leike her.

Oppdatert paragraf med presiseringar:

3.5.8 **f_LEIK8** er ballplass for bustadene innanfor planområdet, men alle born kan leike her. **Innanfor f_LEIK8 knytt til bestemmelsesområde #1 er det høve til å etablere VA-anlegg. VA-anlegget skal ikkje vere til hinder for ferdsel eller leik innanfor f_LEIK8**

Gjeldande paragraf:

3.1.7 Ved private avkjørsler skal det ikkje setjast opp hekk, gjerde eller andre sikthinder nærare enn 3 m frå vegen.

Oppdatert paragraf:

3.7.1 Ved **private** avkjørsler skal det ikkje setjast opp hekk, gjerde eller andre sikthinder nærare enn 3 m frå vegen.

I gjeldande paragrafar §§ 3.5, 4.1, 4.2 og 4.8 vert ordet *privat* endra til ordet *felles*.

Ny paragraf som vert lagt til:

§ 6.4 Bestemmelsesområde

6.4.1 Innanfor område markert med #1 vert det høve til å etablere VA-anlegg.

Endringar i plankartet:

Alle bustadområda var lagt som felles. Desse skal vere private. Det betyr at prefiks vert tatt vekk i kartet for BB1- BB12, BF1-BF7 og BS1.

Vegar som var regulert til offentlege, men som no skal vere *felles* får prefiks f_. Gjeld f_V3, f_V4, f_V6, f_V7 og f_V8.

Alle kommunaltekniske anlegg som var regulert til offentlege, o_ØK1 til o_ØK12, vert endra i plankartet og får prefiks *felles* og vert til f_ØK1 - f_ØK12.

Alle fortau som var regulert til offentlege, frå o_FT3 til o_FT13, vert endra i plankartet og får prefiks *felles* og vert til f_FT3 - f_FT13.

Alle gangvegar som var regulert til offentlege, frå o_G10 - o_G21, vert endra i plankartet og får prefiks *felles* og vert til f_G10 - f_G21.

I tillegg mangla kartet symbolet stenging av avkøyrse for eksisterande vegar i f_KV1, i o_AVG17 og i o_AVG19.

Illustrerande liner er tatt ut for dei ulike bustadfelta BF2 - BF7, samt byggeline i BB13.

Tittelfeltet er samtidig rydda i samsvar med nytt oppdatert plankart.

Verknadar av mindre endringa for eksisterande plan, planid:12602010000100

Gjennomført og godkjent mindre endring/reguleringsendring vil gjere planen meir fleksibel i høve til å byggje ut feltet etappevis innanfor planområdet utan å øydeleggje intensjonane i planen om gode uteopphaldsareal, gode og trygge gangvegtrasear, samt trygg skuleveg.

Vidare saksgang.

Dersom planen etter gjennomgang av innspel og merknadar kan gjennomførast som ein mindre endring vil denne bli sendt Radøy kommune for sakshandsaming.

Dersom planen må gå som ein reguleringsendring vil nødvendig materiell bli utarbeidd og bli sendt til Radøy kommune for sakshandsaming.

Merknadar til den mindre endringa:

Vi inviterer til samarbeid og medverknad i den kommande prosessen. Innspel eller merknadar som gjeld den mindre endringa/reguleringsendringa kan sendast skriftleg til:

Ard arealplan as
Nygårdsgaten 114
5008 Bergen
e-post: post@ardarealplan.no

Det er ikkje naudsynt å sende kopi av merknadar til Radøy kommune. Alle mottekne dokument, merknadar og liknande vert sendt Radøy kommune saman med endringsforslaget.

Merknadsfrist:

Frist for merknader er sett til **6.10.2017.**

Med beste helsing

Kari Johannesen
Planleggar
Ard arealplan as

Tlf: 55 31 95 00/958 32 614

Vedlegg:

- Varslingsliste
- Gjeldande plankart datert: 13.09.11
- Gjeldande plankart datert: 14.09.17
- Gjeldande føresegner datert: 13.09.11
- Oppdaterte føresegner datert: 14.09.17

VARSLINGSLISTE: (ikkje oppdatert enno i 2017)

Naboar:

Gnr.	Bnr.	Eigedomen sin adresse		
79	110	Søre Austmarka 9	5938	SÆBØVÅGEN
79	59	Søre Austmarka 33	5938	SÆBØVÅGEN
79	31	Søre Austmarka 13	5938	SÆBØVÅGEN
79	55	Søre Austmarka 17	5938	SÆBØVÅGEN
79	56	Søre Austmarka 35	5938	SÆBØVÅGEN
79	48	Søre Austmarka 21	5938	SÆBØVÅGEN
79	64	Søre Austmarka 39	5938	SÆBØVÅGEN
79	44	Søre Austmarka 19	5938	SÆBØVÅGEN
79	49	Søre Austmarka 37	5938	SÆBØVÅGEN
79	11	Nordre Austmarka 11	5938	SÆBØVÅGEN
79	20	Øvre Austmarka 11	5938	SÆBØVÅGEN
79	16	Øvre Austmarka 2	5938	SÆBØVÅGEN
79	23	Øvre Austmarka 8	5938	SÆBØVÅGEN
79	22	Øvre Austmarka 9	5938	SÆBØVÅGEN
79	21	Øvre Austmarka 10 A	5938	SÆBØVÅGEN
79	28	Øvre Austmarka 4	5938	SÆBØVÅGEN
79	2	Sæbøvegen 225	5938	SÆBØVÅGEN
79	1	Sæbøvegen 215	5938	SÆBØVÅGEN
79	4	Sæbøvegen 235	5938	SÆBØVÅGEN
78	3	Sæbøvegen 247	5938	SÆBØVÅGEN
79	5	Radøyvegen 593	5938	SÆBØVÅGEN
79	95	Radøyvegen 585	5938	SÆBØVÅGEN
79	109	Eigedomen har ikkje vegadresse		
79	97	Eigedomen har ikkje vegadresse		
79	36	Eigedomen har ikkje vegadresse		
79	13	Eigedomen har ikkje vegadresse		
79	19	Eigedomen har ikkje vegadresse		
77	66	Eigedomen har ikkje vegadresse		
77	8	Eigedomen har ikkje vegadresse		
79	104	Eigedomen har ikkje vegadresse		
79	107	Eigedomen har ikkje vegadresse		
79	102	Eigedomen har ikkje vegadresse		

Andre:

RADØY KOMMUNE	RADØYVEGEN 1690	5936	MANGER
STATENS VEGVESEN REGION VEST	ASKEDALEN 4	6863	LEIKANGER
BKK NETT AS	POSTBOKS 7060	5020	BERGEN
FYLKESMANNEN I HORDLAND	POSTBOKS 7310	5020	BERGEN
HORDALAND FYLKESKOMMUNE	POSTBOKS 7900	5020	BERGEN
NGIR	LINDÅSVEGEN 1260	5956	HUNDVIN